



















6Abfrage Liste nach Bild-Typ		Bild-Typ: Schule / Kirche	Anzahl Datensätze			
Bild_Nr	Bild_Bezeichnung	Bild	Motiv - Inhalt	Aufnahmedatum Klassifizierung_T	Aufnahme-Standort Kommentar	Besitzer / Quelle Kürzel - Name
19	ruethi_wk_009.tif		Pfarrer Jöhl, Dekan, 1873 - 1914 (Portrait)	unbekannt		wk - Walter Kobler
Ähnlich		0				
20	ruethi_wk_010.tif		Tafel mit Portraits von Geistlichen der Pfarrei Rüthi, dazu Persönlichkeiten aus dem Dorf Pfarrer Johann Hutter blieb bis zu seinem Tod der Pfarrei Rüthi treu. Sein Nachfolger war Pfarrer Paul Wirth (Einsetzung 1956).	unbekannt		wk - Walter Kobler
Ähnlich		0		Kla5 Zuordnung schwierig	Vergl. Identische Bildtafel Bild Nr. 855	
21	ruethi_wk_011.tif		Neue Glocken für die Kirche Rüthi: Einzug der neuen Glocken in Rüthi, Halt vor dem Rütihof	Donnerstag, 5. Juni 1930	Gasthaus Rütihof, Staatsstrasse 105	wk - Walter Kobler
Ähnlich		0		Kla1 Zuordnung sicher	Vergl. Bilder 22, 23, 24, 25, 68, 69, 71, 180	




6Abfrage Liste nach Bild-Typ			Bild-Typ: Schule / Kirche	Anzahl Datensätze		
Bild_Nr	Bild_Bezeichnung	Bild	Motiv - Inhalt	Aufnahmedatum Klassifizierung_T	Aufnahme-Standort Kommentar	Besitzer / Quelle Kürzel - Name
22	ruethi_wk_012.tif	 <p>Walter, Hält in Rüthi vor dem Glockenturm.</p> <p>Fr. und Herr Gürber-Mörsli, Wirt- und Ehepaar, die die kleine Glocke, Montag, 30. Juni 1930, im Glockenstuhl.</p> <p>Fr. und Herr Gürber-Mörsli, Wirt- und Ehepaar, die die kleine Glocke, Montag, 30. Juni 1930, im Glockenstuhl.</p>	<p>Neue Glocken für die Kirche Rüthi: Wirt-Ehepaar Gürber-Würmli, zum Kamor, als Stifter und Paten der kleinen Glocke</p>	Montag, 30. Juni 1930	oberer Friedhof	wk - Walter Kobler
Ähnlich	0			Kla1 Zuordnung sicher	Vergl. Bilder 21, 23, 24, 25, 68, 69, 71, 180	
23	ruethi_wk_013.tif	 <p>Glocken-Weihe 9. Juni 1930 in Rüthi. (S+D)</p> <p>Glockenpatinnen und Glockenpaten</p> <p>1. -Glocke Frau und Herr August Schweizer-Rüthli, z. Rüthli, Lienz (Fr. 1930...)</p> <p>2. -Glocke Frau und Herr J. Schweizer, Pfl., Gemeinderatssekretär, Rüthli (Fr. 1930...)</p> <p>3. -Glocke Frau und Herr Koller-Droger, St. Gallen (Stickermeister Heinrich) (Fr. 1930...)</p> <p>4. -Glocke Frau und Herr Klausen-Rüthli, Hestbach, Rheg, Oberriet (Fr. 1930...)</p> <p>5. -Glocke Frau und Herr Gürber-Mörsli, Wirt z. Kamor, Rüthli</p>	<p>Neue Glocken für die Kirche Rüthi, Glockenweihe, Glockenpatinnen und Glockenpaten, Glocken hergestellt durch die Firma Hamm, Staad</p> <p>Zur Geschichte der Glockengiesserei (Wikipedia): Gegründet im Jahre 1873 durch Jakob Egger stellte die Glockengiesserei im auslaufenden 19. und in den Anfängen des 20. Jahrhunderts zahlreiche Bronzelegierungen her. Das Unternehmen wurde von Jakob Egger bis 1921 geleitet. Ihm folgte bis 1926 Wilhelm Egger. Danach wurde die Giesserei noch bis zu ihrer Schliessung 1940 weitergeführt. Zunächst bis 1934 von Fritz Hamm und bis 1940 unter dem Firmennamen Glockengiesserei Staad AG.</p>	9. Juni 1930	oberer Friedhof	wk - Walter Kobler
Ähnlich	0			Kla1 Zuordnung sicher	Vergl. Bilder 21, 22, 24, 25, 68, 69, 71, 180	
24	ruethi_wk_014.tif	 <p>Die grosse Glocke C, im Tage des Glockenaufzugs, unmittelbar vor dem Aufzug, Rüthli, im Jahr 1930, Eigentum von der Firma Hamm in Staad (Hornthal) Gewicht 50 Centner, d. 1.65 m.</p>	<p>Neue Glocken für die Kirche Rüthi: Bild der grossen Glocke C, unmittelbar vor dem Glockenaufzug, hergestellt Firma Hamm, Staad, Gewicht 50 Centner, Durchm. 1.65m</p> <p>Zur Geschichte der Glockengiesserei (Wikipedia): Gegründet im Jahre 1873 durch Jakob Egger stellte die Glockengiesserei im auslaufenden 19. und in den Anfängen des 20. Jahrhunderts zahlreiche Bronzelegierungen her. Das Unternehmen wurde von Jakob Egger bis 1921 geleitet. Ihm folgte bis 1926 Wilhelm Egger. Danach wurde die Giesserei noch bis zu ihrer Schliessung 1940 weitergeführt. Zunächst bis 1934 von Fritz Hamm und bis 1940 unter dem Firmennamen Glockengiesserei Staad AG.</p>	30. Juni 1930	oberer Friedhof	wk - Walter Kobler
Ähnlich	0			Kla1 Zuordnung sicher	Vergl. Bilder 21, 22, 23, 25, 68, 69, 71, 180	


6Abfrage Liste nach Bild-Typ			Bild-Typ: Schule / Kirche	Anzahl Datensätze		
Bild_Nr	Bild_Bezeichnung	Bild	Motiv - Inhalt	Aufnahmedatum Klassifizierung_T	Aufnahme-Standort Kommentar	Besitzer / Quelle Kürzel - Name
25	ruethi_wk_015.tif		Neue Glocken für die Kirche Rüthi: Glockenaufzug, Glocke auf halber Höhe am Turm	30. Juni 1930	oberer Friedhof	wk - Walter Kobler
Ähnlich		0		Kla1 Zuordnung sicher	Vergl. Bilder 21, 22, 23, 24, 68, 69, 71, 180, identisches Bild Nr. 195Vergl. Beitrag "Gemeinde Rüthi - Ortsbilder und Bauten" S. 132 - 139	
26	ruethi_wk_016.tif		Neue Glocken für die Kirche Rüthi: Provisorisches Geläute während des Turmbaues März - September 1930, grösste der bisherigen Glocken, nachher eingeschmolzen	Sommer 1930	Linde hinter dem Pfarrhaus	wk - Walter Kobler
Ähnlich		0		Kla1 Zuordnung sicher		
27	ruethi_wk_017.tif		Ansichtskarte Foto Gross von 1934 "Kirche St.Valentinsberg vor der ersten Renovation", Inneres der Kirche St.Valentin, Aufnahme kurz nach Turmerhöhung/neues Geläute 1929/30Widerspruch: Renovation der Pfarrkirche erst 1949/50, Inneres der Kirche im Zustand der Renovation von 1881/1889 Entstehungszeitraum gem. Staatsarchiv St.Gallen Bild Nr. W_283_1-02284	1934		wk - Walter Kobler
Ähnlich		0		Kla1 Zuordnung sicher	Vergl. Bilder Nr. 178, 280, 281, 288, 347, 536Vergl. Beitrag "Gemeinde Rüthi - Ortsbilder und Bauten" S. 132 - 139	

6Abfrage Liste nach Bild-Typ		Bild-Typ: Schule / Kirche	Anzahl Datensätze			
Bild_Nr	Bild_Bezeichnung	Bild	Motiv - Inhalt	Aufnahmedatum Klassifizierung_T	Aufnahme-Standort Kommentar	Besitzer / Quelle Kürzel - Name
67	ruethi_wk_060.tif		Einweihung des Schulhauses Dorf 1908	1908	Gasthaus Hirschen	wk - Walter Kobler
Ähnlich	0			Kla1 Zuordnung sicher		
68	ruethi_wk_062.tif		Neue Glocken für die Kirche Rüthi: Erinnerungskarte "Glocken-Weihe 9. Juni 1930 in Rüthi (St.G)", Präsentation aller 5 neuen Glocken, Aufnahme während der Segnung durch die Geistlichkeit, grosse Menge Gläubiger (Rücken zur Kamera), im Hintergrund Gebiet Färsch	9. Juni 1930	oberer Friedhof	wk - Walter Kobler
Ähnlich	0			Kla1 Zuordnung sicher	Vergl. Bilder 21, 22, 23, 24, 25, 69, 71, 180	
69	ruethi_wk_063.tif		Neue Glocken für die Kirche Rüthi: Erinnerungskarte mit aufgedrucktem Text: Glocken-Weihe 9. Juni 1930 in Rüthi (St.G), Präsentation aller 5 neuen Glocken, Aufnahme nach der Segnung, grosse Menge Gläubiger, Darbietung der Musikgesellschaft	9. Juni 1930	oberer Friedhof	wk - Walter Kobler
Ähnlich	0			Kla1 Zuordnung sicher	Vergl. Bilder 21, 22, 23, 24, 25, 68, 71, 180	




6Abfrage Liste nach Bild-Typ		Bild-Typ: Schule / Kirche	Anzahl Datensätze			
Bild_Nr	Bild_Bezeichnung	Bild	Motiv - Inhalt	Aufnahmedatum Klassifizierung_T	Aufnahme-Standort Kommentar	Besitzer / Quelle Kürzel - Name
70	ruethi_wk_065.tif		Gottesdienst-Provisorium an der Nordseite des Pfarrhauses während der Kirchenrenovation 1929/30, Aufnahme während einer Messfeier	1929 oder 1930	unter der Linde beim Pfarrhaus	wk - Walter Kobler
Ähnlich		0		Kla2 Bereich 1-2 Jahre		
71	ruethi_wk_066.tif		Neue Glocken für die Kirche Rüthi: Juni 1930, Nahaufnahme aller 5 Glocken (Präsentation auf dem oberen Friedhof, Sursum Corda - erhebet die Herzen) Glocken hergestellt durch die Firma Hamm, Staad Zur Geschichte der Glockengiesserei (Wikipedia): Gegründet im Jahre 1873 durch Jakob Egger stellte die Glockengiesserei im auslaufenden 19. und in den Anfängen des 20. Jahrhunderts zahlreiche Bronzegeläute für Kirchen in der Ostschweiz in Bronzelegierungen her. Das Unternehmen wurde von Jakob Egger bis 1921 geleitet. Ihm folgte bis 1926 Wilhelm Egger. Danach wurde die Giesserei noch bis zu ihrer Schliessung 1940 weitergeführt. Zunächst bis 1934 von Fritz Hamm und bis 1940 unter dem Firmennamen Glockengiesserei Staad AG.	Juni 1930	oberer Friedhof	wk - Walter Kobler
Ähnlich		0		Kla1 Zuordnung sicher	Vergl. Bilder 21, 22, 23, 24, 25, 68, 69, 180	
134	ruethi_wk_132.tif		Fronleichnamsprozession, Bildlegende von Walter Kobler: "Fronleichnam-Prozession durchs Äckerli ums Jahr 1900. Anno 1955 durchs Dorf Rüthi abgeändert, nur noch durch obere-untere Au, Blickrichtung Süd gegen Staatsstrasse, sichtbares Gebäude an der Staatsstrasse (Liegenschaft Büchel Jakob, "Jöggis") wurde im Zuge der Korrektion der Staatsstrasse 1962 abgebrochen. Ungefähr an seiner Stelle steht das neue Rathaus der Gemeinde Rüthi mit Post.	um 1900	Haus Äckerlistrasse 8	wk - Walter Kobler
Ähnlich		0		Kla3 Bereich um 5 Jahre	Vergl. Bilder Nr. 141, 142	

6Abfrage Liste nach Bild-Typ		Bild-Typ: Schule / Kirche			Anzahl Datensätze	
Bild_Nr	Bild_Bezeichnung	Bild	Motiv - Inhalt	Aufnahmedatum Klassifizierung_T	Aufnahme-Standort Kommentar	Besitzer / Quelle Kürzel - Name
138	ruethi_wk_136.tif		Ehemaliges Schulhaus der Schulgemeinde Büchel, Blickrichtung West, im Hintergrund Kamor, Bildlegende von Walter Kobler: "Schulhaus Büchel 1825 - 1952", seit 1992 Ortsmuseum	unbekannt		wk - Walter Kobler
		<input type="checkbox"/> Ähnlich		Kla5 Zuordnung schwierig	Vergl. Bilder Nr. 297, 356, 440, 534, 600, 601	
147	ruethi_wk_145.tif		Schulhaus Rütihof vor 1908: Bildlegende von Walter Kobler: "Altes Schulhaus Rütihof 1822 - 1908, Lehrer W. Gächter; 3 Klassen" Als alleinstehendes, ausserhalb des Dorfkerns liegendes Gebäude ca. 150m östlich des damaligen Rathauses, vom Rütthner Dorfbrand verschont geblieben, nach 1908 Nutzung als Gasthaus u. Pension Rütihof an der Staatsstrasse südlich des Dorfbaches (Staatsstrasse 105/105a, ehemaliges Hotel Rütihof)	um 1900		wk - Walter Kobler
		<input type="checkbox"/> Ähnlich		Kla4 Bereich um 10 Jahre	Vergl. auch Bilder Nr. Vergl. Bilder Nr. 4, 38, 39, 40, 79, 166, 188, 193, 424, 425, 450, 488, 489, 613, 614, 615, 616	
149	ruethi_wk_147.tif		Schulhaus Dorf, bekränzt und beflaggt, Einweihung 1908 Einweihungsfeier auf dem Schulplatz	1908		wk - Walter Kobler
		<input type="checkbox"/> Ähnlich		Kla1 Zuordnung sicher		

6Abfrage Liste nach Bild-Typ		Bild-Typ:	Schule / Kirche	Anzahl Datensätze		
Bild_Nr	Bild_Bezeichnung	Bild	Motiv - Inhalt	Aufnahmedatum Klassifizierung_T	Aufnahme-Standort Kommentar	Besitzer / Quelle Kürzel - Name
151	ruethi_wk_149.tif		2. Kinderfest 191050 Jahre Lehrer-Jubiläum	1910	Schulhaus Dorf, Pausenplatz	wk - Walter Kobler
Ähnlich	0				Kla1 Zuordnung sicher	
152	ruethi_wk_150.tif		2. Kinderfest 191050 Jahre Lehrer-Jubiläum	1910	Schulhaus Dorf, Pausenplatz	wk - Walter Kobler
Ähnlich	0				Kla1 Zuordnung sicher	
163	ruethi_hk_161.tif		Einweihung des Schulhauses Dorf 1908	1908	Gasthaus Hirschen	hk - Hans Kobler
Ähnlich	0				Kla1 Zuordnung sicher	Vergl. Bild Nr. 67: identische Aufnahme, aber ohne handschriftlichen Text

6Abfrage Liste nach Bild-Typ		Bild-Typ: Schule / Kirche			Anzahl Datensätze		
Bild_Nr	Bild_Bezeichnung	Bild	Motiv - Inhalt	Aufnahmedatum Klassifizierung_T	Aufnahme-Standort Kommentar	Besitzer / Quelle Kürzel - Name	
178	ruethi_hk_176.tif		Ansichtskarte "10115 Rüthi. St.G. Inneres der Kath. Kirche.", Kirche St.Valentin, Schiff mit Kanzel, Chor, Chorkeuz, Marienaltar geschmückt (Aufnahme im Monat Mai) Inneres der Kirche im Zustand der Renovation von 1881/1889 (Periode vor 1950)	1934	Kla1 Zuordnung sicher	Vergl. Bilder Nr. 27, 280, 281, 288, 347, 536 Vergl. Beitrag "Gemeinde Rüthi - Ortsbilder und Bauten" S. 132 - 139	hk - Hans Kobler
Ähnlich	0						
179	ruethi_hk_177.tif		Kirche St.Valentin während eines feierlichen Fronleichnamsgottesdienstes, geschmückt, Chorraum mit mehreren Zelebranten und Ministranten, vollbesetztes Schiff, Mädchen in weissen Kommunionkleidern, Fahndelelegation (der Jungmannschaft?) Kircheninneres, Decke und Ausstattung aus der Periode vor 1950	unbekannt	Kla5 Zuordnung schwierig		hk - Hans Kobler
Ähnlich	0						
180	ruethi_hk_178.tif		Neue Glocken für die Kirche Rüthi: Präsentation der bekränzten Glocken vor der Segnung	1930	Kla1 Zuordnung sicher	Vergl. Bilder 21, 22, 23, 24, 25, 68, 69, 71	hk - Hans Kobler
Ähnlich	0						



6Abfrage Liste nach Bild-Typ		Bild-Typ:	Schule / Kirche	Anzahl Datensätze		
Bild_Nr	Bild_Bezeichnung	Bild	Motiv - Inhalt	Aufnahmedatum Klassifizierung_T	Aufnahme-Standort Kommentar	Besitzer / Quelle Kürzel - Name
195	ruethi_hk_195.tif		Neue Glocken für die Kirche Rüthi: eingerüsteter Kirchturm von St.Valentin, Aufzug der neuen Glocken	1930	oberer Friedhof	hk - Hans Kobler
				Kla1 Zuordnung sicher	Vergl. identisches Bild Nr. 25 Vergl. Beitrag "Gemeinde Rüthi - Ortsbilder und Bauten" S. 132 - 139	
196	ruethi_hk_196.tif		Kirche St.Valentin während eines feierlichen Fronleichnamsgottesdienstes, geschmückt, Chorraum mit mehreren Zelebranten und Ministranten, vollbesetztes Schiff, Mädchen in weissen Kommunionkleidern, Kircheninneres, Decke und Ausstattung aus der Periode vor 1950	unbekannt		hk - Hans Kobler
				Kla5 Zuordnung schwierig	Vergl. Bild Nr. 179 (derselbe Gottesdienst)	
280	ruethi_fg_020.tif		Bild Foto Gross von 1933 "8547 Rüthi. Rh'tal. Inneres der Kath. Kirche.", Aufnahme kurz nach Turmerhöhung/neues Geläute 1929/30, Inneres der Kirche im Zustand der Renovation von 1881/1889	1933		fg - Rathaus Gemeindeverwaltung
				Kla1 Zuordnung sicher	Vergl. Bilder Nr. 27, 178, 281, 288, 347, 536Vergl. Beitrag "Gemeinde Rüthi - Ortsbilder und Bauten" S. 132 - 139	

Ähn-  
lich




0




Ähn-  
lich




0

Ähn-  
lich

0

6Abfrage Liste nach Bild-Typ		Bild-Typ: Schule / Kirche			Anzahl Datensätze	
Bild_Nr	Bild_Bezeichnung	Bild	Motiv - Inhalt	Aufnahmedatum Klassifizierung_T	Aufnahme-Standort Kommentar	Besitzer / Quelle Kürzel - Name
281	ruethi_fg_021.tif		Ansichtskarte Foto Gross ohne Legende: Inneres der Kirche St.Valentin kurz nach Umbau/Renovation von 1949/1950, Blick von der Empore	1954	Empore	fg - Rathaus Gemeindeverwaltung
Ähnlich	0			Kla1 Zuordnung sicher	Vergl. Bilder Nr. 27, 178, 280, 288, 347 Vergl. Beitrag "Gemeinde Rüti - Ortsbilder und Bauten" S. 132 - 139	
282	ruethi_fg_022.tif		Pfarrkirche St.Valentin von Osten, Chor, Kirchturm (kurze Zeit nach der Turmerhöhung 1929/30), Pfarrhaus (erbaut 1920), im Hintergrund Kamor, Hoher Kasten, Lienzerspitz	1936	Goris	fg - Rathaus Gemeindeverwaltung
Ähnlich	ä10			Kla1 Zuordnung sicher	Vergl. Bilder Nr. 37, 192 (aus der Zeit vor der Turmerhöhung 1930), 412	
288	ruethi_an_Altar.tif		Fotoserie Ansichtskarten Gemeinde Rüti, Pfarrkirche St.Valentin, Chor mit Hochaltar und Seitenaltären, Zustand der Kirche nach der Renovation von 1986/87. Pfarrer Paul Wirth (1916 - 1993, Pfarrer in Rüti seit 1956) hat seinen ganzen Einfluss und sein hohes Kunstverständnis in der Gestaltung der Kirche geltend gemacht.	Okt. 2007		an - Rathaus Gemeindeverwaltung
Ähnlich	0			Kla1 Zuordnung sicher	Vergl. Bilder Nr. 27, 178, 280, 281, 347, 539 Vergl. Beitrag "Gemeinde Rüti - Ortsbilder und Bauten" S. 132 - 139	

6Abfrage Liste nach Bild-Typ		Bild-Typ: Schule / Kirche			Anzahl Datensätze	
Bild_Nr	Bild_Bezeichnung	Bild	Motiv - Inhalt	Aufnahmedatum Klassifizierung_T	Aufnahme-Standort Kommentar	Besitzer / Quelle Kürzel - Name
297	ruethi_an_Dorfmuseum.tif		Fotoserie Ansichtskarten Gemeinde Rüthi, Ortsmuseum, Büchelstrasse 128, ehemaliges Schulhaus der Schulgemeinde Büchel, unter Gemeindeammann Walter Kobler Ende der 80er-Jahre renoviert, seit 1992 Ortsmuseum	Aug. 2007		an - Rathaus Gemeindeverwaltung
Ähnlich		0		Kla1 Zuordnung sicher	Vergl. Bilder Nr. 138, 440 (historische Aufnahmen), identisches Bild Nr. 356, Vergl. Beitrag "Gemeinde Rüthi - Ortsbilder und Bauten" S. 144/145	
301	ruethi_an_Kirche2.tif		Fotoserie Ansichtskarten Gemeinde Rüthi, Kirche St.Valentin, Südseite mit oberem Friedhof	Okt. 2007	oberer Friedhof	an - Rathaus Gemeindeverwaltung
Ähnlich		ä10		Kla1 Zuordnung sicher	Vergl. Bilder Nr. 283, 300, 349Vergl. Beitrag "Gemeinde Rüthi - Ortsbilder und Bauten" S. 132 - 139	
302	ruethi_an_Kreuz_Grab.tif		Fotoserie Ansichtskarten Gemeinde Rüthi, Friedhof Rüthi, bildstockartige Friedhofkapelle auf der Südseite des oberen Friedhofs, Friedhofkreuz geschaffen von Eginio Weinert, Köln.Der selbe Künstler hat im Auftrag von Pfarrer Paul Wirth 1967 die zwölf Kreuzwegstationen in der Kirche in der gleichen Zellschmelztechnik geschaffen: in Bronze gegossen, opakes Email.	Okt. 2007		an - Rathaus Gemeindeverwaltung
Ähnlich		0		Kla1 Zuordnung sicher		

6Abfrage Liste nach Bild-Typ		Bild-Typ: Schule / Kirche	Anzahl Datensätze			
Bild_Nr	Bild_Bezeichnung	Bild	Motiv - Inhalt	Aufnahmedatum Klassifizierung_T	Aufnahme-Standort Kommentar	Besitzer / Quelle Kürzel - Name
341	ruethi_bu_S069.tif		Fotoserie "Rüthi hät's - gem[einsame] Spitze", Rüthi-Buch 2009, Schulhaus Dorf, erbaut in den Jahren 1907/1908, Blickrichtung Südwest	April 2008  Kla1 Zuordnung sicher	Einfahrt zu den Parkplätze der Mehrzweckhalle von der Staatsstrasse her  Vergl. Beitrag "Gemeinde Rüthi - Ortsbilder und Bauten" S. 116 ff	bu - Rathaus Gemeindeverwaltung
342	ruethi_bu_S071_o.tif		Fotoserie "Rüthi hät's - gem[einsame] Spitze", Rüthi-Buch 2009, Schulhaus Neudorf, erbaut in den Jahren 1951/52, Blickrichtung Nord	Juli 2008  Kla1 Zuordnung sicher	Büchelstrasse  Vergl. Bild Nr. 705	bu - Rathaus Gemeindeverwaltung
343	ruethi_bu_S071_u.tif		Fotoserie "Rüthi hät's - gem[einsame] Spitze", Rüthi-Buch 2009, Mehrzweckhalle und Schulhaus Bündt, Blickrichtung Süd, Schulhaus erbaut in den Jahren 1978/79, Mehrzweckhalle erbaut 1983/84	April 2008  Kla1 Zuordnung sicher	Parkplatz westlich Schulanlage Bündt	bu - Rathaus Gemeindeverwaltung

Ähn-  
lich




12




Ähn-  
lich




0


Ähn-  
lich

0




6Abfrage Liste nach Bild-Typ		Bild-Typ: Schule / Kirche	Anzahl Datensätze			
Bild_Nr	Bild_Bezeichnung	Bild	Motiv - Inhalt	Aufnahmedatum Klassifizierung_T	Aufnahme-Standort Kommentar	Besitzer / Quelle Kürzel - Name
346	ruethi_bu_S076.tif		Fotoserie "Rüthi hät's - gem[einsame] Spitze", Rüthi-Buch 2009, Pfarrkirche St.Valentin, Nachtaufnahme, Aufnahme der beleuchteten West-/Nordfront mit Pfarrhaus	Nov. 2008	unterer Friedhof	bu - Rathaus Gemeindeverwaltung
Ähnlich						
ä10						
347	ruethi_bu_S077.tif		Fotoserie "Rüthi hät's - gem[einsame] Spitze", Rüthi-Buch 2009, Pfarrkirche St.Valentin, Hochaltar	Okt. 2007		bu - Rathaus Gemeindeverwaltung
Ähnlich						
0						
348	ruethi_bu_S079.tif		Fotoserie "Rüthi hät's - gem[einsame] Spitze", Rüthi-Buch 2009, barocke Kanzel in der Kirche St.Valentin	Okt. 2007		bu - Rathaus Gemeindeverwaltung
Ähnlich						
0						




6Abfrage Liste nach Bild-Typ		Bild-Typ: Schule / Kirche	Anzahl Datensätze			
Bild_Nr	Bild_Bezeichnung	Bild	Motiv - Inhalt	Aufnahmedatum Klassifizierung_T	Aufnahme-Standort Kommentar	Besitzer / Quelle Kürzel - Name
349	ruethi_bu_S080-81.tif		Fotoserie "Rüthi hät's - gem[einsame] Spitze", Rüthi-Buch 2009, St.Valentinskirche im Winter, West-und Südfront	Nov. 2008  Kla1 Zuordnung sicher	Gegend SBB- Übergang Bahnhofstrasse  Vergl. Bilder Nr. 283, 300, 301	bu - Rathaus Gemeindeverwaltung
Ähnlich	ä10					
356	ruethi_bu_S141.tif		Fotoserie "Rüthi hät's - gem[einsame] Spitze", Rüthi-Buch 2009, seit 1992 Ortsmuseum, Büchelstrasse 128, ehemaliges Schulhaus der Schulgemeinde Büchel, renoviert Ende 80er-Jahre unter Gemeindeammann Walter Kobler	Aug. 2007  Kla1 Zuordnung sicher	Vergl. Bilder Nr. 138, 440 (historische Aufnahmen), identisches Bild Nr. 297Vergl. Beitrag "Gemeinde Rüthi - Ortsbilder und Rauten" S 144/145	bu - Rathaus Gemeindeverwaltung
Ähnlich	0					
398	ruethi_hb_022.tif		Bau der Kapelle St.Antonius in Plona. Das Türmchen wird auf den Giebel gesetzt.	1956  Kla1 Zuordnung sicher	Vergl. Bild Nr. 399	hb - Helmut Büchel
Ähnlich	0					




6Abfrage Liste nach Bild-Typ		Bild-Typ: Schule / Kirche			Anzahl Datensätze	
Bild_Nr	Bild_Bezeichnung	Bild	Motiv - Inhalt	Aufnahmedatum Klassifizierung_T	Aufnahme-Standort Kommentar	Besitzer / Quelle Kürzel - Name
399	ruethi_hb_023.tif		Bau der Kapelle St.Antonius in Plona. Das Türmchen wird auf den Giebel gesetzt.	1956	Kla1 Zuordnung sicher	Vergl. Bild Nr. 398 hb - Helmut Büchel
Ähnlich		<input type="text" value="0"/>				
424	ruethi_gg_001.tif	 <small>Altes Schulhaus Rüthi 1822 bis 1908 - ab 1908 Rüthihof</small>	Altes Schulhaus Rüthi 1822 bis 1908, vom Rütthner Dorfbrand verschont geblieben als alleinstehendes, ausserhalb des Dorfkerns liegendes Gebäude ca. 150m östlich des damaligen Rathauses, ab 1908 Hotel - Restaurant Rüthihof	2012	Kla1 Zuordnung sicher	Vergl. Bilder Nr. 4, 38, 39, 40, 79, 147, 166, 188, 193, 425, 450, 488, 489, 613, 614, 615, 616 gg - Guido Göldi sel.
Ähnlich		<input type="text" value="0"/>				
440	ruethi_us_006.tif		Ehemaliges Schulhaus der Schulgemeinde Büchel, Blickrichtung West, im Hintergrund Kamor, seit 1992 Ortsmuseum	um 1940	Kla3 Bereich um 5 Jahre	Vergl. Bilder Nr. 138, 297, 356, 534 us - Urs Schneider
Ähnlich		<input type="text" value="0"/>				




6Abfrage Liste nach Bild-Typ			Bild-Typ: Schule / Kirche			Anzahl Datensätze
Bild_Nr	Bild_Bezeichnung	Bild	Motiv - Inhalt	Aufnahmedatum Klassifizierung_T	Aufnahme-Standort Kommentar	Besitzer / Quelle Kürzel - Name
445	ruethi_gem_rh_002.tif		<p>Inneres der Kirche St.Valentin mit Heiliggrab-Kulisse, als Teil der Karwochen Liturgie in Gebrauch bis in die 60er-Jahre (S. Kommentar)Das Heiliggrab wurde an Gründonnerstagabend nach dem Gottesdienst vom Kirchenrat und Helfern aufgestellt. Am Gottesdienst in der Osternacht wurde der Christus-Leichnam unter dem feierlichen Gesang von "Christus ist erstanden" zurückgeklappt. Gleichzeitig erschien der Auferstandene in der Nische darüber. Alle Gläubigen waren jeweils ergriffen ob des erwarteten Augenblicks. In der Nische wurde dann das Allerheiligste aufgestellt.Vor dem Christusbild farbige Heiliggrabkugeln, gefüllt mit Öl, Schwimmkerzen, Entfernung der Kulisse nach dem Gottesdienst.</p> <p>Das Bild wurde nach Auskunft von R. Hohmeister in den 60er-Jahren als Druckvorlage in einem Beitrag im Jahrbuch "Unser Rheintal" verwendet. Herausgeber: Josef Schöbi (1944-1986), Albert Schöbi (1987-2008), Nicole Schöbi-Büchel (2007-ff)</p>	unbekannt		gem - Rathaus Gemeindeverwaltung
Ähnlich		0		Kla5 Zuordnung schwierig	Aufnahme von Dr. Rolf Hohmeister, Bad Ragaz der Pol. Gemeinde geschenkt. Das Vatikanische Konzil (1962-65) brachte eine tiefereifende	
477	ruethi_wb_004-2012.tif		Kirchturmrenovaton 2012, Detail von der Befestigung des Zifferblattes	2.6.2012	Baugerüst am Kirchturm	wb - Werner Büchel
Ähnlich		0		Kla1 Zuordnung sicher	Aufnahme durch Werner Büchel anlässlich der Kirchturmrenovaton im Sommer 2012 Vergl. Bilder Nr. 478, 479, 480, 585, 586, 587	









6Abfrage Liste nach Bild-Typ		Bild-Typ: Schule / Kirche	Anzahl Datensätze			
Bild_Nr	Bild_Bezeichnung	Bild	Motiv - Inhalt	Aufnahmedatum Klassifizierung_T	Aufnahme-Standort Kommentar	Besitzer / Quelle Kürzel - Name
478	ruethi_wb_005-2012.tif		Kirchturmrenovation 2012, Aufnahme auf dem Baugeüst: Detail der aufgesetzten Haube auf der Turmzwiebel	2.6.2012	Baugerüst am Kirchturm	wb - Werner Büchel
Ähnlich	0			Kla1 Zuordnung sicher	Aufnahme durch Werner Büchel anlässlich der Kirchturmrenovation im Sommer 2012 Vergl. Bilder Nr. 477, 479, 480, 585, 586, 587	
479	ruethi_wb_006-2012.tif		Kirchturmrenovation 2012, Arbeit an der Stromversorgung eines Glockenantriebs	6.7.2012	Kirchturm	wb - Werner Büchel
Ähnlich	0			Kla1 Zuordnung sicher	Aufnahme durch Werner Büchel anlässlich der Kirchturmrenovation im Sommer 2012 Vergl. Bilder Nr. 477, 478, 480, 585, 586. 587	
480	ruethi_wb_007-2012.tif		Kirchturmrenovation 2012, Blick in die Glockenstube mit dem total revidierten Glockenstuhl. Die alte Stahlkonstruktion war zu hundert Prozent vernietet. Die Nieten wurden gelöst, die einzelnen Stahlträger sandgestrahlt und neu mit Spezial-Sicherheitschrauben wieder aufgebaut.	6.7.2012	Kirchturm	wb - Werner Büchel
Ähnlich	0			Kla1 Zuordnung sicher	Aufnahme durch Werner Büchel anlässlich der Kirchturmrenovation im Sommer 2012 Vergl. Bilder Nr. 477, 478, 479, 585, 586. 587	

6Abfrage Liste nach Bild-Typ		Bild-Typ: Schule / Kirche			Anzahl Datensätze	
Bild_Nr	Bild_Bezeichnung	Bild	Motiv - Inhalt	Aufnahmedatum Klassifizierung_T	Aufnahme-Standort Kommentar	Besitzer / Quelle Kürzel - Name
486	ruethi_wk_188.tif		Pfarrkirche St.Valentin vor der Renovation 1986/87 unter Pfarrer Paul Wirth. Man kann annehmen, dass es sich bei der Aufnahme (professionelles Mittelformat-Diapositiv) um einen Teil einer Dokumentation handelt, bei der der Ist-Zustand des Kircheninneren vor der Renovation 1987 festgehalten wurde. Auffällig ist der vorherrschende Branton in der Raumausleuchtung (dominant braune Keramik-Bodenplatten, das angedunkelte Holz der Kirchenbänke, die eher bräunlich-dunkel gehaltene Färbung der Altäre)	um 1985  Kla2 Bereich 1-2 Jahre		wk - Walter Kobler
Ähnlich		<input type="text" value="0"/>				
533	ruethi_wk_167-1991.tif		Ehemaliges Schulhaus Büchel, Ortsmuseum	1991	Kla1 Zuordnung sicher	Vergl. Bilder Nr. 138, 440 (historische Aufnahmen) Vergl. Bilder Nr. 297, 600, 601, 606
Ähnlich		<input type="text" value="0"/>				
535	ruethi_wk_169.tif		Ansichtskarte, 2-teilig: "Kirche Rüthi (Rhtl.)" "Inneres d. Kirche", St.Valentinsberg mit Kirche von Osten, Inneres der Kirche mit Schiff, Chor und Altären, Zustand vor der Renovation von 1950	um 1940	Kla3 Bereich um 5 Jahre	Vergl. Bilder Nr. 27, 178, 280
Ähnlich		<input type="text" value="0"/>				



6Abfrage Liste nach Bild-Typ		Bild-Typ: Schule / Kirche			Anzahl Datensätze	
Bild_Nr	Bild_Bezeichnung	Bild	Motiv - Inhalt	Aufnahmedatum Klassifizierung_T	Aufnahme-Standort Kommentar	Besitzer / Quelle Kürzel - Name
536	ruethi_wk_170-1991.tif		Frisch renoviertes Pfarrhaus von Westen, bewohnt von Pfarrer Paul Wirth (gest. 1995)	1991		wk - Walter Kobler
Ähnlich		<input type="text" value="0"/>			Kla1 Zuordnung sicher	
537	ruethi_wk_171-1991.tif		Frisch renoviertes Pfarrhaus von Osten, bewohnt von Pfarrer Paul Wirth (gest. 1995)	1991		wk - Walter Kobler
Ähnlich		<input type="text" value="0"/>			Kla1 Zuordnung sicher	
538	ruethi_wk_172-1991.tif		Pfarrkirche St.Valentin, Altarbild	1991		wk - Walter Kobler
Ähnlich		<input type="text" value="0"/>			Kla1 Zuordnung sicher	Vergl. Bilder Nr. 288, 347

6Abfrage Liste nach Bild-Typ		Bild-Typ: Schule / Kirche	Anzahl Datensätze			
Bild_Nr	Bild_Bezeichnung	Bild	Motiv - Inhalt	Aufnahmedatum Klassifizierung_T	Aufnahme-Standort Kommentar	Besitzer / Quelle Kürzel - Name
539	ruethi_wk_173-1991.tif		Pfarrkirche St.Valentin, Reliquie	1991		wk - Walter Kobler
Ähnlich		<input type="text" value="0"/>			Kla1 Zuordnung sicher	
540	ruethi_wk_174-1991.tif		Pfarrkirche St.Valentin, Pieta	1991		wk - Walter Kobler
Ähnlich		<input type="text" value="0"/>			Kla1 Zuordnung sicher	
572	ruethi_wb_012.tif		Turmumbau und Beschaffung eines neuen Geläutes für die St.Valentinspfarre: Herstellung des Glockenstuhls durch die hiesige Schlosserei Werner Büchel, Obere Au. Hunderte von Niete halten die Stahlprofile zusammen. Präsentation des Glockenstuhls vor der Schlosserei in der Oberen Au. Von links nach rechts, verwandtschaftliche Hinweise in Bezug auf den heutigen Besitzer des Bildes, Werner Büchel, geb. 1943, Gründer der Firma Werner Büchel AG: Grossvater Werner Büchel (geb. 1874), Eugen Kühne (Verwandter der Fam. Büchel und Mitarbeiter im Betrieb), Vater Werner Büchel (geb. 1911), unbekannter Mann (wahrscheinlich Vertreter der Kirchenverwaltung)	1930	Austrasse	wb - Werner Büchel
Ähnlich		<input type="text" value="0"/>			Kla1 Zuordnung sicher	Vergl. Bilder Nr. 24, 25, 479, 480

6Abfrage Liste nach Bild-Typ		Bild-Typ: Schule / Kirche			Anzahl Datensätze			
Bild_Nr	Bild_Bezeichnung	Bild	Motiv - Inhalt	Aufnahmedatum Klassifizierung_T	Aufnahme-Standort Kommentar	Besitzer / Quelle Kürzel - Name		
573	ruethi_wb_013.tif		Turmumbau und Beschaffung eines neuen Geläutes für die St.Valentinspfarrei: Herstellung des Glockenstuhls durch die hiesige Schlosserei Werner Büchel, Obere Au. Das Original der Kostenzusammenstellung hing eingerahmt unter Glas jahrelang in der Glockenstube des Kirchturms. Eine Kopie des Schriftstücks stammt etwa aus den 80er-Jahren. Seither ist das Original nicht mehr auffindbar. Die Collage mit den Daten der Glockenweihe wurde wahrscheinlich anlässlich der Kirchenrenovation 1986/87 hergestellt.	1930	Kla1 Zuordnung sicher	Vergl. Bild Nr. 573	wb - Werner Büchel	
Ähnlich	0							
574	ruethi_gem_243.tif		Ölgemälde St.Valentinsberg von 1899, Signiert mit "J. Kobler 1899" Bild im Format 80x60 cm im Besitz von Niklaus Gächter, Ahornweg 2, Oberriet Niklaus Büchel stammt ursprünglich von der Büchelstrasse 120. N. Büchel meint, dass der unbekannte Maler aus der Familie seiner Grossmutter stammt, also ein einheimischer Künstler war. Die Datenbank enthält mehrere Fotos mit praktisch identischem Bildinhalt, dazu einen Stich um 1860 (Bild Nr. 234) Ausführlicher Beschrieb des Bildinhalts S. Bild Nr. 5 u.ä.	vor 1900	Kla5 Zuordnung schwierig	Vergl. Bilder Nr. 5, 16 (1905), 30, 133, 177 (1940), 201 (1905), 283 (1958), 444, 695 Aufnahmen 5, 30, 133, 444, 695 identisch	gem - Rathaus Gemeindeverwaltung	
Ähnlich	0							
584	ruethi_gg_005.tif		Kirchturmrenovation 2012: Zoomaufnahme vom Goris Richtung Westen. Für die Arbeiten an Zwiebel und Zifferblättern ist ein grosser Aufwand an Gerüstarbeiten nötig.	25.5.2012	Goris	Kla1 Zuordnung sicher	Vergl. Bilder Nr. 477, 478, 479, 480, 586, 587	gg - Guido Göldi sel.
Ähnlich	0							

6Abfrage Liste nach Bild-Typ		Bild-Typ: Schule / Kirche			Anzahl Datensätze	
Bild_Nr	Bild_Bezeichnung	Bild	Motiv - Inhalt	Aufnahmedatum Klassifizierung_T	Aufnahme-Standort Kommentar	Besitzer / Quelle Kürzel - Name
585	ruethi_gg_006.tif		Aussenrenovation der Kirche zusammen mit der Turmrenovation 2012, Westfassade der Kirche St.Valentin	7.7.2012	Unterer Friedhof	gg - Guido Göldi sel.
				Kla1 Zuordnung sicher	Vergl. Bilder Nr. 477, 478, 479, 480, 585, 587	
Ähnlich	0					
586	ruethi_gg_007.tif		Kirchturmrenovation 2012: Zoomaufnahme vom Goris Richtung Westen. Die Arbeiten an Zwiebel und Zifferblättern sind gemacht, das Gerüst wird abgebaut.	10.7.2012	Goris	gg - Guido Göldi sel.
				Kla1 Zuordnung sicher	Vergl. Bilder Nr. 477, 478, 479, 480, 585, 586	
Ähnlich	0					
599	ruethi_gem_248.tif		Ehemaliges Schulhaus Büchel, seit 1992 Rüthner Ortsmuseum, Blickrichtung Südwest gegen Hohen Kasten	2015		gem - Rathaus Gemeindeverwaltung
				Kla1 Zuordnung sicher	Vergl. Bilder Nr. 138, 440 (historische Aufnahmen) Vergl. Bilder Nr. 297, 534, 601, 606	
Ähnlich	0					

6Abfrage Liste nach Bild-Typ		Bild-Typ: Schule / Kirche			Anzahl Datensätze		
Bild_Nr	Bild_Bezeichnung	Bild	Motiv - Inhalt	Aufnahmedatum Klassifizierung_T	Aufnahme-Standort Kommentar	Besitzer / Quelle Kürzel - Name	
600	ruethi_gem_249.tif		Ehemaliges Schulhaus Büchel, seit 1992 Ortsmuseum, moderner Stich von Jules Scheyli	2015	Kla1 Zuordnung sicher	Vergl. Bilder Nr. 138, 440 (historische Aufnahmen) Vergl. Bilder Nr. 297, 534, 600, 606	gem - Rathaus Gemeindeverwaltung
Ähnlich	0						
634	ruethi_kk_03.tif		Umzug bei der Einweihung des Schulhauses Neudorf im September 1952	1952	Kla1 Zuordnung sicher	Pausenplatz des Schulhauses Dorf	kk - Karl Kobler
Ähnlich	0						

6Abfrage Liste nach Bild-Typ			Bild-Typ: Schule / Kirche			Anzahl Datensätze
Bild_Nr	Bild_Bezeichnung	Bild	Motiv - Inhalt	Aufnahmedatum Klassifizierung_T	Aufnahme-Standort Kommentar	Besitzer / Quelle Kürzel - Name
695	ruethi_gem_266.tif		<p>Karte aus der Mappe "Rüti, Urkunden, Gächter Oswald, Rosenbergstr. 77 (St.Gallen)", Archiv der Politischen Gemeinde Rüthi</p> <p>Kirche St.Valentin mit altem Pfarrhaus, Zustand der Kirche vor Renovation 1929/30: Quergiebel mit Seiteneingängen, unter dem Giebel Rundfenster, Vorhalle mit Giebeldach, links u. rechts davon je zwei Fenster übereinander u. unter dem Giebel Rundfenster, Turm mit alter niedriger Form</p> <p>Markantes Detail: Verlauf eines Wegs gegen Westen.</p> <p>Gemäss historischen Karten diente er ursprünglich zur Erschliessung des Streue-/Feuchtegebiets zwischen St.Valentinsberg und Bahnlinie (Siehe swisstopo.ch "Zeitreise-Kartenwerke"). Auf der Karte von 1900 (Eschmann-Karte) erstmals als Verbindung zur damaligen Bahnstation dargestellt. Um 1915 Verbindung aufgehoben (erstmal dargestellt auf historischer Karte von 1917)</p> <p>Aufnahme des Bildes vor dem Bau der Kaplanei 1898</p>	um 1895	SBB-Bahnübergang Bahnhofstrasse	gem - Rathaus Gemeindeverwaltung
				Kla3 Bereich um 5 Jahre	Vergl. Bilder Nr. 5, 16 (1905), 30, 133, 177 (1940), 201 (1905), 283 (1958), 444, 575 Aufnahmen bzw. Motiv 5, 30, 133, 444, 695 identisch	
847	ruethi_hb_069.tif		<p>Schulhaus Neudorf kurz nach der Fertigstellung, erbaut in den Jahren 1951/52, Einweihung September 1952 (Siehe Bild Nr. 634: Festlicher Schüler-Umzug anlässlich der Einweihung)</p>	1952	Büchelstrasse, Blickrichtung Nordost	hb - Helmut Büchel
				Kla1 Zuordnung sicher	Vergl. Bild Nr. 342	


Ähnlich

10

Ähnlich

0



6Abfrage Liste nach Bild-Typ			Bild-Typ: Schule / Kirche			Anzahl Datensätze
Bild_Nr	Bild_Bezeichnung	Bild	Motiv - Inhalt	Aufnahmedatum Klassifizierung_T	Aufnahme-Standort Kommentar	Besitzer / Quelle Kürzel - Name
855	m_ruethi_hb_075.tif		<p>Tafel mit Portraits von Geistlichen der Pfarrei Rüthi, dazu Persönlichkeiten aus dem Dorf</p> <p>Pfarrer Johann Hutter blieb bis zu seinem Tod der Pfarrei Rüthi treu. Sein Nachfolger war Pfarrer Paul Wirth (Einsetzung 1956).</p>	unbekannt		hb - Helmut Büchel
				Kla5 Zuordnung schwierig	Vergl. Identische Bildtafel Bild Nr. 20	

Ähn-  
lich

0