














6Abfrage Liste nach Bild-Typ		Bild-Typ:	Ortsbild ab 2015 bis Gegenwart	Anzahl Datensätze		
Bild_Nr	Bild_Bezeichnung	Bild	Motiv - Inhalt	Aufnahmedatum Klassifizierung_T	Aufnahme-Standort Kommentar	Besitzer / Quelle Kürzel - Name
687	ruethi_tk_047-2018.tif		Blick gegen Westen in das vom Rüthner Dorfbrand verschonte Mühltoibel-Quartier. Am Ende der Mühltoibelstrasse das Haus Nr. 10: Alte Mühle, in den 40er- bis 70er-Jahren des 20. Jahrhunderts Liegenschaft von August Büchel, langjähriger Präsident der Ortsgemeinde Rüthi, Inhaber einer Bettfedernreinigung (mit Wasser abgeleitet aus dem Plonerbach)	11.06.2018 Kla1 Zuordnung sicher	Mühltoibelstrasse Dorfbachbrücke	tk - Toni Kobler
Ähnlich		0				
688	ruethi_tk_048-2018.tif		Restaurant Hirschen Staatsstrasse 117, Aufnahme vor Gebäuderenovation und -Umbau. Blick gegen Westen. Die Visiere sind gestellt. Besitzerin und Wirtin Maria Schneider-Koller	11.06.2018 Kla1 Zuordnung sicher	Staatsstrasse Höhe Staatsstrasse 116 Vergl. Bilder Nr. 81, 88, 182, 210, 435, 689, 699, 700	tk - Toni Kobler
Ähnlich		ä12				
689	ruethi_tk_049-2018.tif		Restaurant Hirschen Staatsstrasse 117, Aufnahme vor Gebäuderenovation und -Umbau. Blick gegen Norden. Die Visiere sind gestellt. Besitzerin und Wirtin Maria Schneider-Koller Im Hintergrund Schulhaus Dorf und MFH der Ortsgemeinde Rüthi (Alterswohnungen)	11.06.2018 Kla1 Zuordnung sicher	Staatsstrasse Höhe Staatsstrasse 110 Vergl. Bilder Nr. 81, 88, 182, 210, 435, 688, 699, 700	tk - Toni Kobler
Ähnlich		ä12				




6Abfrage Liste nach Bild-Typ		Bild-Typ:	Ortsbild ab 2015 bis Gegenwart	Anzahl Datensätze		
Bild_Nr	Bild_Bezeichnung	Bild	Motiv - Inhalt	Aufnahmedatum Klassifizierung_T	Aufnahme-Standort Kommentar	Besitzer / Quelle Kürzel - Name
690	ruethi_tk_050-2018.tif		Gebäudefronten entlang der Staatsstrasse, Blickrichtung Südwest Im Vordergrund Haus Staatsstrasse 111/Dorfbachstrasse 1, gegen Süden MFH "Südblick" Staatsstrasse 105/105a, Biermuseum Staatsstrasse 103, alt Post Staatsstrasse 95, Liegenschaft W. Schöb Staatsstrasse 91, Liegenschaft Göldi sel. Äckerlistrasse 1 und Staatsstrasse 85	11.06.2018 Kla1 Zuordnung sicher	Staatsstrasse Höhe Haus Staatsstrasse 102 Vergl. histor. Bild Nr. 4	tk - Toni Kobler
Ähnlich	ä12					
691	ruethi_tk_051-2018.tif		Aktuelle Aufnahme der Gebäudegruppe an der Oberstrasse (erstellt um 1895 nach dem Rüthner Dorfbrand), im Vordergrund Oberstrasse 9 ("Rosepllis"), dahinter Oberstrasse 3 ("Chnechts"), Blick von der Kamorstrasse Richtung Dorfbach und Litten / Gruppen Aufnahme kurz vor dem Abbruch der Liegenschaft Oberstrasse 3 "Chnechts"	11.06.2018 Kla1 Zuordnung sicher	Kreuzung Kamorstrasse- Oberstrasse Vergl. historisches Bild Nr. 485	tk - Toni Kobler
Ähnlich	0					
692	ruethi_tk_052-2018.tif		Oberstrasse 3 ("Chnechts"), Gebäude erstellt um 1895 nach dem Rüthner Dorfbrand, Blick gegen Westen Aufnahme kurz vor dem Abbruch der Liegenschaft Oberstrasse 3 "Chnechts"	11.06.2018 Kla1 Zuordnung sicher	Säntis-Areal	tk - Toni Kobler
Ähnlich	0					




6Abfrage Liste nach Bild-Typ		Bild-Typ: Ortsbild ab 2015 bis Gegenwart	Anzahl Datensätze			
Bild_Nr	Bild_Bezeichnung	Bild	Motiv - Inhalt	Aufnahmedatum Klassifizierung_T	Aufnahme-Standort Kommentar	Besitzer / Quelle Kürzel - Name
693	ruethi_tk_053-2018.tif		Oberstrasse 3 ("Chnechts"), Gebäude erstellt um 1895 nach dem Rüthner Dorfbrand, Blick gegen Norden Aufnahme kurz vor dem Abbruch der Liegenschaft Oberstrasse 3 "Chnechts"	11.06.2018	Oberstrasse	tk - Toni Kobler
Ähnlich		0		Kla1 Zuordnung sicher		
710	ruethi_gem_skwara18_001.tif		Luftaufnahme mit Drohne von Michael Skwara SWISSMIKEL in Absprache mit der Pol. Gemeinde, Videoschnappschuss Blick gegen Südwest auf das Wohngebiet Untere Au und Obere Au. Am rechten Bildrand das Äckerliquartier mit dem frisch renovierten Rathaus. Gegen den rechten Bildrand Schlatt und Stockenquartier. Im Hintergrund das Wohngebiet im Färsch.	24.07.2018	Luftaufnahme mit Drohne über Schulanlage Bündt	gem - Rathaus Gemeindeverwaltung
Ähnlich		ä13		Kla1 Zuordnung sicher		
711	ruethi_gem_skwara18_002.tif		Luftaufnahme mit Drohne von Michael Skwara SWISSMIKEL in Absprache mit der Pol. Gemeinde, Videoschnappschuss Blick Richtung West auf das Bahnhof bzw. SBB-Stationsareal und das ausgedehnt Wohngebiet Färsch. Im Hintergrund Breiten, Grossgruppen, Dätzen.	21.07.2018	Luftaufnahme mit Drohne über St.Valentinsberg	gem - Rathaus Gemeindeverwaltung
Ähnlich		ä14		Kla1 Zuordnung sicher		




6Abfrage Liste nach Bild-Typ		Bild-Typ:	Ortsbild ab 2015 bis Gegenwart			Anzahl Datensätze
Bild_Nr	Bild_Bezeichnung	Bild	Motiv - Inhalt	Aufnahmedatum Klassifizierung_T	Aufnahme-Standort Kommentar	Besitzer / Quelle Kürzel - Name
712	ruethi_gem_skwara18_003.tif		Luftaufnahme mit Drohne von Michael Skwara SWISSMIKEL in Absprache mit der Pol. Gemeinde, Videoschnappschuss Blick auf das Gelände rund um die SBB-Station gegen Süden, gelegen zwischen dem Rheintaler Binnenkanal und den Geleisen der SBB-Rheintal-Linie. Im Vordergrund das Quartier Neue Welt mit dem Hotel Kamor. Im Hintergrund der Moorhof, in der Ferne die Alvierkette.	21.07.2018 Kla1 Zuordnung sicher	Luftaufnahme mit Drohne über Neue Welt-Quartier	gem - Rathaus Gemeindeverwaltung
Ähnlich	ä30					
713	ruethi_gem_skwara18_004.tif		Luftaufnahme mit Drohne von Michael Skwara SWISSMIKEL in Absprache mit der Pol. Gemeinde, Videoschnappschuss Blick gegen Westen über das Wohngebiet Oberer Weier, Färsch, Widem. Am rechten Bildrand die Deponie "Feld" (Zuschüttung des alten Steinbruchareals aus der Zeit der Rheint. Cementfabrik). Im Hintergrund Dätzen, Kamor, Hoher Kasten mit dem Lienzerspitz	21.07.2018 Kla1 Zuordnung sicher	Luftaufnahme mit Drohne über St.Valentinsberg Deponie "Feld": Vergl. Bilder Nr. 581, 582, 583	gem - Rathaus Gemeindeverwaltung
Ähnlich	ä14					
714	ruethi_gem_skwara18_005.tif		Luftaufnahme mit Drohne von Michael Skwara SWISSMIKEL in Absprache mit der Pol. Gemeinde, Videoschnappschuss Blick über beinahe das ganze Rüthner Siedlungsgebiet Richtung Nordwest: Büchel, Büchelstrasse, "In den Dörnen", St.Valentinsberg, gesamte Überbauung am Färsch, Dorfzentrum Rüthi, Oberdorf	04.08.2018 Kla1 Zuordnung sicher	Luftaufnahme mit Drohne über Büchel/Winkelstrasse /A13	gem - Rathaus Gemeindeverwaltung
Ähnlich	ä17					

6Abfrage Liste nach Bild-Typ		Bild-Typ:	Ortsbild ab 2015 bis Gegenwart			Anzahl Datensätze
Bild_Nr	Bild_Bezeichnung	Bild	Motiv - Inhalt	Aufnahmedatum Klassifizierung_T	Aufnahme-Standort Kommentar	Besitzer / Quelle Kürzel - Name
715	ruethi_gem_skwara18_006.tif		Luftaufnahme mit Drohne von Michael Skwara SWISSMIKEL in Absprache mit der Pol. Gemeinde, Videoschnappschuss Blick über beinahe das ganze Rüthner Siedlungsgebiet Richtung Nord: Büchel, Büchelstrasse, "In den Dörnen", Neudorf, St.Valentinsberg, Färsch, Dorfzentrum Rüthi, Oberdorf	04.08.2018 Kla1 Zuordnung sicher	Luftaufnahme mit Drohne über Büchel/Winkelstrasse /A13	gem - Rathaus Gemeindeverwaltung
Ähnlich	ä17					
716	ruethi_gem_skwara18_007.tif		Luftaufnahme mit Drohne von Michael Skwara SWISSMIKEL in Absprache mit der Pol. Gemeinde, Videoschnappschuss Blick auf das Quartier "In den Dörnen" Richtung Südwest. Im Vordergrund einige Wohnhäuser an der Feldhofstrasse. Den Abschluss des Dörnenquartiers hinten bildet die Büchelstrasse. Ganz im Hintergrund der St.Valentinsberg und der Moorhof.	24.07.2018 Kla1 Zuordnung sicher	Luftaufnahme mit Drohne über Sportplatz Rheinblick	gem - Rathaus Gemeindeverwaltung
Ähnlich	ä21					
717	ruethi_gem_skwara18_008.tif		Luftaufnahme mit Drohne von Michael Skwara SWISSMIKEL in Absprache mit der Pol. Gemeinde, Videoschnappschuss Blick auf das Wohnquartier "In den Dörnen" Richtung West, anschliessend die Wohnhäuser entlang der Büchelstrasse. Im Hintergrund das Neudorf-Quartier mit dem Schulhaus Neudorf.	24.07.2018 Kla1 Zuordnung sicher	Luftaufnahme mit Drohne über Feldhofquartier	gem - Rathaus Gemeindeverwaltung
Ähnlich	ä21					




6Abfrage Liste nach Bild-Typ		Bild-Typ:	Ortsbild ab 2015 bis Gegenwart			Anzahl Datensätze
Bild_Nr	Bild_Bezeichnung	Bild	Motiv - Inhalt	Aufnahmedatum Klassifizierung_T	Aufnahme-Standort Kommentar	Besitzer / Quelle Kürzel - Name
718	ruethi_gem_skwara18_009.tif		Luftaufnahme mit Drohne von Michael Skwara SWISSMIKEL in Absprache mit der Pol. Gemeinde, Videoschnappschuss Blick auf das Wohnquartier an der Feldhofstrasse in Richtung West. In der Bildmitte die unverbaute Pferdeweide von C. Gächter, im Hintergrund die Wohnquartiere "In den Dörnen" und entlang der Büchelstrasse.	24.07.2018 Kla1 Zuordnung sicher	Luftaufnahme mit Drohne über Wohnquartier an der Rheinstrasse	gem - Rathaus Gemeindeverwaltung
Ähnlich	ä21					
719	ruethi_gem_skwara18_010.tif		Luftaufnahme mit Drohne von Michael Skwara SWISSMIKEL in Absprache mit der Pol. Gemeinde, Videoschnappschuss Blick über den Weiler Mittlerer Büchel Richtung West nach Lienz. In der Bildmitte die SBB-Linie Rüthi-Salez mit der Zollstrasse-Überführung. Im Hintergrund die Littenwand, rechts am Hang Grafenfeld und Bachfeld, auf dem Rücken Dätzen	04.08.2018 Kla1 Zuordnung sicher	Luftaufnahme mit Drohne über Büchel/Winkelstrasse /A13	gem - Rathaus Gemeindeverwaltung
Ähnlich	0					
720	ruethi_gem_skwara18_011.tif		Luftaufnahme mit Drohne von Michael Skwara SWISSMIKEL in Absprache mit der Pol. Gemeinde, Videoschnappschuss Im Zentrum liegt das Gebiet zwischen dem renaturierten Binnenkanal und der SBB-Bahnlinie, Blick gegen Südwest. Links im Bild St.Valentinsberg und Neudorf/Goris, rechts Wohnquartiere an Unterfurtstrasse und Schlattstrasse. In der Bildmitte das Stockenquartier und die Industrie entlang der Feffetstrasse.	18.07.2018 Kla1 Zuordnung sicher	Luftaufnahme mit Drohne über Binnenkanal Höhe Wiesstrasse	gem - Rathaus Gemeindeverwaltung
Ähnlich	ä16					




6Abfrage Liste nach Bild-Typ		Bild-Typ:	Ortsbild ab 2015 bis Gegenwart			Anzahl Datensätze
Bild_Nr	Bild_Bezeichnung	Bild	Motiv - Inhalt	Aufnahmedatum Klassifizierung_T	Aufnahme-Standort Kommentar	Besitzer / Quelle Kürzel - Name
721	ruethi_gem_skwara18_012.tif		Luftaufnahme mit Drohne von Michael Skwara SWISSMIKEL in Absprache mit der Pol. Gemeinde, Videoschnappschuss Blick von Nordost gegen das Dorfzentrum Rüthi. Im Vordergrund Wilsen und Wiesstrassen-Quartier, im Hintergrund der Gruppen mit Plona, Bergwald, Kamor und Hoher Kasten mit dem Lienzerspitz, Rotspitz (Sennwald), Grabserberg	18.07.2018	Luftaufnahme mit Drohne über Wilsen	gem - Rathaus Gemeindeverwaltung
Ähnlich	ä06					
722	ruethi_gem_skwara18_013.tif		Luftaufnahme mit Drohne von Michael Skwara SWISSMIKEL in Absprache mit der Pol. Gemeinde, Videoschnappschuss Blick gegen Südwest über die Wohnquartiere Wiesstrasse, Steinacker, das Dorfzentrum, Au, Äckerli und Oberdorf. Im Hintergrund der Gruppen mit Plona, Bergwald, Kamor und Hoher Kasten mit dem Lienzerspitz	18.07.2018	Luftaufnahme mit Drohne über Wilsen	gem - Rathaus Gemeindeverwaltung
Ähnlich	ä06					
723	ruethi_gem_skwara18_014.tif		Luftaufnahme mit Drohne von Michael Skwara SWISSMIKEL in Absprache mit der Pol. Gemeinde, Videoschnappschuss Blick gegen Süden über das Steinackerquartier das Dorfzentrum, Äckerli und Oberdorf. Im Hintergrund der Gruppen mit Plona.	18.07.2018	Luftaufnahme mit Drohne über Wohnquartier Wiesstrasse	gem - Rathaus Gemeindeverwaltung
Ähnlich	ä06					

6Abfrage Liste nach Bild-Typ			Bild-Typ: Ortsbild ab 2015 bis Gegenwart			Anzahl Datensätze
Bild_Nr	Bild_Bezeichnung	Bild	Motiv - Inhalt	Aufnahmedatum Klassifizierung_T	Aufnahme-Standort Kommentar	Besitzer / Quelle Kürzel - Name
724	ruethi_gem_skwara18_015.tif		Luftaufnahme mit Drohne von Michael Skwara SWISSMIKEL in Absprache mit der Pol. Gemeinde, Videoschnappschuss Blick über das Schlattquartier Richtung Süd. In der Bildmitte von rechts: Unterer Weier, Stocken, Industrie zwischen Binnenkanal und SBB-Linie, St.Valentinsberg, im Hintergrund Landwirtschaftsgebiet Foren	24.07.2018 Kla1 Zuordnung sicher	Luftaufnahme mit Drohne über Wohnquartier Alpsteinstrasse/Schul	gem - Rathaus Gemeindeverwaltung
Ähnlich	ä16					
725	ruethi_gem_skwara18_016.tif		Luftaufnahme mit Drohne von Michael Skwara SWISSMIKEL in Absprache mit der Pol. Gemeinde, Videoschnappschuss Blick auf Wohnquartiere Neue Welt und Stocken, dazwischen der Binnenkanal, in der Bildmitte Dorfzentrum Rüthi, im Hintergrund Kleingruppen, Hard, Buolt, Nord, Blosenberg/Hirschensprung, Blattenberg	24.07.2018 Kla1 Zuordnung sicher	Luftaufnahme mit Drohne über Schneider Korbwaren,	gem - Rathaus Gemeindeverwaltung
Ähnlich	ä03					
726	ruethi_gem_skwara18_017.tif		Luftaufnahme mit Drohne von Michael Skwara SWISSMIKEL in Absprache mit der Pol. Gemeinde, Videoschnappschuss Blick auf die Wohnquartiere südlich und nördlich von Unterfurtstrasse und Kamorstrasse, in der Bildmitte Dorfzentrum mit Schulhaus Dorf, dahinter Oberdorf mit Leue, Steien und Wiesli	24.07.2018 Kla1 Zuordnung sicher	Luftaufnahme mit Drohne über Binnenkanalbrücke Unterfurt	gem - Rathaus Gemeindeverwaltung
Ähnlich	ä13					

6Abfrage Liste nach Bild-Typ		Bild-Typ:	Ortsbild ab 2015 bis Gegenwart			Anzahl Datensätze
Bild_Nr	Bild_Bezeichnung	Bild	Motiv - Inhalt	Aufnahmedatum Klassifizierung_T	Aufnahme-Standort Kommentar	Besitzer / Quelle Kürzel - Name
727	ruethi_gem_skwara18_018.tif		Luftaufnahme mit Drohne von Michael Skwara SWISSMIKEL in Absprache mit der Pol. Gemeinde, Videoschnapsschuss Blick gegen Norden auf St.Valentinsberg mit Kirche und Pfarrhaus, Industrieanlagen zwischen SBB-Linie und Binnenkanal, in der Bildmitte die Wohnquartiere Stocken, Weier, Au, Äckerli, Oberdorf, im Hintergrund Färsch/Breiten, Hard, Buolt	21.07.2018 Kla1 Zuordnung sicher	Luftaufnahme mit Drohne über Region Hinterberg	gem - Rathaus Gemeindeverwaltung
		Ähnlich ä03				
728	ruethi_gem_skwara18_019.tif		Luftaufnahme mit Drohne von Michael Skwara SWISSMIKEL in Absprache mit der Pol. Gemeinde, Videoschnapsschuss Blick gegen Süden auf die Pfarrkirche St.Valentin, in der Bildmitte Siedlungsgebiet Büchel und Büchlerberg, im Hintergrund Ardezenberg, Schellenberg, Dreischwestern, Bergspitzen im Walgau	21.07.2018 Kla1 Zuordnung sicher	Luftaufnahme mit Drohne über unterem Friedhof	gem - Rathaus Gemeindeverwaltung
		Ähnlich 0				
729	ruethi_gem_skwara18_020.tif		Luftaufnahme mit Drohne von Michael Skwara SWISSMIKEL in Absprache mit der Pol. Gemeinde, Videoschnapsschuss Kirchenbezirk St.Valentinsberg aus extremer Vogelperspektive, Blickrichtung West	21.07.2018 Kla1 Zuordnung sicher	Luftaufnahme mit Drohne über Kirchturm	gem - Rathaus Gemeindeverwaltung
		Ähnlich 0				

6Abfrage Liste nach Bild-Typ		Bild-Typ:	Ortsbild ab 2015 bis Gegenwart	Anzahl Datensätze		
Bild_Nr	Bild_Bezeichnung	Bild	Motiv - Inhalt	Aufnahmedatum Klassifizierung_T	Aufnahme-Standort Kommentar	Besitzer / Quelle Kürzel - Name
730	ruethi_gem_skwara18_021.tif		Luftaufnahme mit Drohne von Michael Skwara SWISSMIKEL in Absprache mit der Pol. Gemeinde, Videoschnappschuss Wohnquartier Chobla aus extremer Vogelperspektive, Blickrichtung West, Kantonsstrasse am Hirschensprung mit Stützmauer	18.07.2018 Kla1 Zuordnung sicher	Luftaufnahme mit Drohne über Winterhalter-Gelände	gem - Rathaus Gemeindeverwaltung
Ähnlich	ä27					
731	ruethi_gem_skwara18_022.tif		Luftaufnahme mit Drohne von Michael Skwara SWISSMIKEL in Absprache mit der Pol. Gemeinde, Videoschnappschuss Chobla/Blosenberg aus der Vogelperspektive mit Blick Richtung West, Kantonsstrasse am Hirschensprung	18.07.2018 Kla1 Zuordnung sicher	Luftaufnahme mit Drohne über Binnenkanalbrücke "Choblasteg"	gem - Rathaus Gemeindeverwaltung
Ähnlich	ä27					
732	ruethi_gem_skwara18_023.tif		Luftaufnahme mit Drohne von Michael Skwara SWISSMIKEL in Absprache mit der Pol. Gemeinde, Videoschnappschuss Übersicht über das Rüthner Industriegebiet mit Blick gegen Westen, im Vordergrund die ARA Rüthi, in der Bildmitte das Dorfzentrum, im Hintergrund Gruppen, Plona, Bergwald, Kamor, Hoher Kasten mit Lienzerspitz	18.07.2018 Kla1 Zuordnung sicher	Luftaufnahme mit Drohne über Binnenkanalbrücke "Choblasteg"	gem - Rathaus Gemeindeverwaltung
Ähnlich	ä28					

6Abfrage Liste nach Bild-Typ		Bild-Typ:	Ortsbild ab 2015 bis Gegenwart	Anzahl Datensätze		
Bild_Nr	Bild_Bezeichnung	Bild	Motiv - Inhalt	Aufnahmedatum Klassifizierung_T	Aufnahme-Standort Kommentar	Besitzer / Quelle Kürzel - Name
733	ruethi_gem_skwara18_024.tif		Luftaufnahme mit Drohne von Michael Skwara SWISSMIKEL in Absprache mit der Pol. Gemeinde, Videoschnappschuss Rüthi-Industrie Hirschensprung mit Wohnquartier Chobla, Blickrichtung Nordwest, im Hintergrund der Blosenber	18.07.2018 Kla1 Zuordnung sicher	Luftaufnahme mit Drohne über der ARA Rüthi	gem - Rathaus Gemeindeverwaltung
Ähnlich	ä28					
734	ruethi_gem_skwara18_025.tif		Luftaufnahme mit Drohne von Michael Skwara SWISSMIKEL in Absprache mit der Pol. Gemeinde, Videoschnappschuss Blick auf das Unterwerk der SBB und von SWISSGRID zwischen renaturiertem Binnenkanal und SBB-Linie, Landwirtschaftsgebiet "In den Stöcken", in der Bildmitte Rüthi-Industrie, dahinter Siedlungsgebiet von Rüthi, Waldgebiet Schlatt/Buolt, im Hintergrund, Gruppen, Plona, Bergwald, Kamor, Hoher Kasten, Lienzerspitz	24.07.2018 Kla1 Zuordnung sicher	Luftaufnahme mit Drohne über Binnenkanal/Eisenbahnbrücke	gem - Rathaus Gemeindeverwaltung
Ähnlich	ä06					
735	ruethi_gem_skwara18_026.tif		Luftaufnahme mit Drohne von Michael Skwara SWISSMIKEL in Absprache mit der Pol. Gemeinde, Videoschnappschuss Renaturierter Binnenkanal, Blick in Flussrichtung aufwärts Richtung Südwest, in der Bildmitte Siedlungsgebiet Rüthi, St.Valentinsberg, im Hintergrund die Alvierkette	18.07.2018 Kla1 Zuordnung sicher	Luftaufnahme mit Drohne über Binnenkanal südlich des Industriegebiets Renaturierter Binnenkanal: Vergl. Bilder Nr. 299, 304 305, 318, 320, 321, 322, 565	gem - Rathaus Gemeindeverwaltung
Ähnlich	ä16					

6Abfrage Liste nach Bild-Typ		Bild-Typ:	Ortsbild ab 2015 bis Gegenwart	Anzahl Datensätze		
Bild_Nr	Bild_Bezeichnung	Bild	Motiv - Inhalt	Aufnahmedatum Klassifizierung_T	Aufnahme-Standort Kommentar	Besitzer / Quelle Kürzel - Name
736	ruethi_gem_skwara18_027.tif		Luftaufnahme mit Drohne von Michael Skwara SWISSMIKEL in Absprache mit der Pol. Gemeinde, Videoschnappschuss Blick über Stocken Nord, Obere Au, Untere Au, Schlatt und die Bauten entlang der Staatsstrasse Richtung Nordost. Im Hintergrund Buolt, Nord, Hirschsprung, Blattenberg. In der Ferne der Kummaberg (Vorarlbg.)	04.08.2018 Kla1 Zuordnung sicher	Luftaufnahme mit Drohne über dem Stockengraben	gem - Rathaus Gemeindeverwaltung
Ähnlich	ä07					
737	ruethi_gem_skwara18_028.tif		Luftaufnahme mit Drohne von Michael Skwara SWISSMIKEL in Absprache mit der Pol. Gemeinde, Videoschnappschuss Blick über das Dorfzentrum Richtung Süden. Im Hintergrund St.Valentinsberg und Büchlerberg. In der Ferne der Schellenberg und die Dreischwestern.	04.08.2018 Kla1 Zuordnung sicher	Luftaufnahme mit Drohne über Grund/Wingertstrasse	gem - Rathaus Gemeindeverwaltung
Ähnlich	ä05					
738	ruethi_gem_skwara18_029.tif		Luftaufnahme mit Drohne von Michael Skwara SWISSMIKEL in Absprache mit der Pol. Gemeinde, Videoschnappschuss Blick auf das Rühner Dorfzentrum mit markantem Schulhaus Dorf. In der Bildmitte der St.Valentinsberg und Büchel mit dem Büchlerberg. In der Ferne der Schellenberg, die Dreischwestern und rechts die Alvierkette	04.08.2018 Kla1 Zuordnung sicher	Luftaufnahme mit Drohne über der Steinackerstrasse Höhe Ochsen	gem - Rathaus Gemeindeverwaltung
Ähnlich	ä05					

6Abfrage Liste nach Bild-Typ			Bild-Typ: Ortsbild ab 2015 bis Gegenwart			Anzahl Datensätze
Bild_Nr	Bild_Bezeichnung	Bild	Motiv - Inhalt	Aufnahmedatum Klassifizierung_T	Aufnahme-Standort Kommentar	Besitzer / Quelle Kürzel - Name
851	ruethi_tk_056-2019.tif		Gärtnerei Dudler Staatsstrasse 147 kurz vor dem Abbruch	6.3.2019	Staatsstrasse Blickrichtung Nord	tk - Toni Kobler
Ähnlich		ä12		Kla1 Zuordnung sicher		
903	ruethi_tk_057-2020.tif		Oberdorfstrasse 15: Haus von Rosa Büchel sel. ("Steiehaneslis Rosa") Rosa Büchel, geb. 4. Juni 1930, verstorben 3. April 2019 im Altersheim Feldhof Dorforiginal. Über viele Jahre alleinstehend unter einfachsten Verhältnissen gelebt, zusammen mit ihren Tieren. Rosa immer gleich gekleidet, immer die gleiche Schürze, immer der selbe Mantel! Eindruck oft verwahrlost. Ohne nähere Verwandte im Dorf. Jahrzehntelange Mitarbeiterin der Firma Furrer Vorhänge. Nach ihrem Tod Verkauf der Liegenschaft an René und Silvia Kobler.	25.06.2020	Oberdorfstrasse, Blickrichtung West	tk - Toni Kobler
Ähnlich		0		Kla1 Zuordnung sicher	Vergl. Bild Nr. 589: Rosa auf ihrem täglichen Ausmarsch mit ihrem Hund	

6Abfrage Liste nach Bild-Typ			Bild-Typ: Ortsbild ab 2015 bis Gegenwart			Anzahl Datensätze
Bild_Nr	Bild_Bezeichnung	Bild	Motiv - Inhalt	Aufnahmedatum Klassifizierung_T	Aufnahme-Standort Kommentar	Besitzer / Quelle Kürzel - Name

906 ruethi_tk_058-2020.tif



Unterturtstrasse 15: Haus erbaut von August Kobler Lehrer, Organist und Chorleiter in Rüthi August Kobler, Bruder von Frau Göldi-Kobler, Batteriefabrik (Familienbezeichnung "Posthalters") Das Haus ist erstmals auf einem Luftbild vom 5. Mai 1947 erkennbar (Bilder Nr. 155 und 770). Erbaut Ende 1946 (auf Aufnahmen vom Sommer 1946 noch nicht vorhanden). Juli 2020: Bauanzeige der Pol. Gemeinde Rüthi, Haus Unterturtstrasse 15 zum Abbruch ausgeschrieben, Projekt Mehrfamilienhaus. Rückbau Ende August. August Kobler 1903 - 1984 Als junger Lehrer wurde er von seiner Lehrerstelle in Neu St. Johann in seine Heimatgemeinde berufen. Bei seiner Wahl stand neben der Tätigkeit als Lehrer an der Oberschule der Organistendienst im Vordergrund. Mit Herzblut arbeitete er an seiner eigenen Kompetenz als Organist und Chorleiter. Die Doppelaufgabe erfüllte er während annähernd 50 Jahren von 1930 - 1979.

19.7.2020

Unterturtstrasse,
Blickrichtung Ost

tk - Toni Kobler

Kla1 Zuordnung
sicher

Ähn-
lich

0