



















| 6Abfrage Liste nach Bild-Typ |                           | Bild-Typ: Ortsbild ab 2015 bis Gegenwart  | Anzahl Datensätze   |                                    |   |                                     |
|------------------------------|---------------------------|---|---|------------------------------------|---|-------------------------------------|
| Bild_Nr                      | Bild_Bezeichnung          | Bild  | Motiv - Inhalt  | Aufnahmedatum<br>Klassifizierung_T | Aufnahme-Standort<br>Kommentar          | Besitzer / Quelle<br>Kürzel - Name  |
| 513                          | ruethi_gem_wedau14_09.tif |    | <p>WEDAU Luftaufnahme mit Drohne. www.wedau.ch</p> <p>Im Auftrag der Pol. Gemeinde Rüthi:<br/>Ortsteil Büchel, Blickrichtung Ost, im Vordergrund<br/>Einmündung der Rietstrasse in die Büchelstrasse beim<br/>Ortsmuseum, in der Bildmitte A11 und Rhein, Ausläufer<br/>des Büchlerbergs, Illwald, im Hintergrund Vorarlberger<br/>Höhen, Blick in den Walgau</p> | 31.10.2014                         | Luftaufnahme über<br>Büchel-Rietstrasse | gem - Rathaus<br>Gemeindeverwaltung |
| Ähnlich                      |                           |   |   |                                    |   |                                     |
| ä19                          |                           |   |   |                                    |   |                                     |
| 514                          | ruethi_gem_wedau14_10.tif |   | <p>WEDAU Luftaufnahme mit Drohne. www.wedau.ch</p> <p>Im Auftrag der Pol. Gemeinde Rüthi:<br/>Schulanlage Bündt aus der Vogelschau, Blickrichtung<br/>Nordost, im Hintergrund Buolt, Nord, Hirschsprung,<br/>Blattenberg</p>  | 31.10.2014                         | Luftaufnahme über<br>Unterfurtstrasse   | gem - Rathaus<br>Gemeindeverwaltung |
| Ähnlich                      |                           |   |   |                                    |   |                                     |
| 0                            |                           |   |   |                                    |   |                                     |
| 515                          | ruethi_gem_wedau14_11.tif |  | <p>WEDAU Luftaufnahme mit Drohne. www.wedau.ch</p> <p>Im Auftrag der Pol. Gemeinde Rüthi:<br/>Wohnquartier an Alpsteinstrasse/Unterfurtstrasse aus der<br/>Vogelschau, Blickrichtung Südwest, in der Bildmitte das<br/>Äckerli/Oberdorf, im Hintergrund Gruppen, Hoher Kasten<br/>mit Lienzerspitz, Bergwald, Tobel</p>   | 31.10.2014                         | Luftaufnahme über<br>Unterfurtstrasse   | gem - Rathaus<br>Gemeindeverwaltung |
| Ähnlich                      |                           |   |   |                                    |   |                                     |
| ä13                          |                           |   |   |                                    |   |                                     |




| 6Abfrage Liste nach Bild-Typ |                           | Bild-Typ:   | Ortsbild ab 2015 bis Gegenwart  |                                    |   | Anzahl Datensätze                   |
|------------------------------|---------------------------|---|---|------------------------------------|---|-------------------------------------|
| Bild_Nr                      | Bild_Bezeichnung          | Bild  | Motiv - Inhalt  | Aufnahmedatum<br>Klassifizierung_T | Aufnahme-Standort<br>Kommentar                    | Besitzer / Quelle<br>Kürzel - Name  |
| 516                          | ruethi_gem_wedau14_12.tif |    | <p>WEDAU Luftaufnahme mit Drohne. www.wedau.ch<br/>           Im Auftrag der Pol. Gemeinde Rüthi:<br/>           Schulanlage Bündt mit Umgebung, Blickrichtung Nord, in der Bildmitte Oberdorf, im Hintergrund Tobel, Hard, Buolt, Nord, Blosenber-Hirschsprung</p>   | 31.10.2014                         | Luftaufnahme über Unterfurtstrasse                | gem - Rathaus<br>Gemeindeverwaltung |
| Ähnlich                      | ä13                       |   |   | Kla1 Zuordnung<br>sicher           |   |                                     |
| 517                          | ruethi_gem_wedau14_13.tif |    | <p>WEDAU Luftaufnahme mit Drohne. www.wedau.ch<br/>           Im Auftrag der Pol. Gemeinde Rüthi:<br/>           Stockenquartier, Blickrichtung Ost, in der Bildmitte Industrie zwischen Binnenkanal und Bahnlinie, St.Valentinsberg, im Hintergrund Vorarlberger Höhen</p>   | 31.10.2014                         | Luftaufnahme über Staatsstrasse Höhe Oberer Weier | gem - Rathaus<br>Gemeindeverwaltung |
| Ähnlich                      | ä15                       |   |   | Kla1 Zuordnung<br>sicher           |   |                                     |
| 564                          | ruethi_gem_wedau14_01.tif |  | <p>WEDAU Luftaufnahme mit Drohne. www.wedau.ch<br/>           Im Auftrag der Pol. Gemeinde Rüthi:<br/>           Übersicht über das Gelände des Grümpeltturniers des FC Rüthi Juli 2014, Sportanlagen Rheinblick, Blickrichtung Süd, in der Bildmitte Büchel mit Dörnenquartier und Büchel-Zentrum, Rhein mit Nationalstrasse A11, im Hintergrund Büchelberg, Illwald, Schellenberg</p> | 5.7.2014                           | Luftaufnahme über dem südlichen Gebiet Sand       | gem - Rathaus<br>Gemeindeverwaltung |
| Ähnlich                      | 0                         |   |   | Kla1 Zuordnung<br>sicher           |   |                                     |




| 6Abfrage Liste nach Bild-Typ |                           | Bild-Typ:   | Ortsbild ab 2015 bis Gegenwart  |                                    |                                    | Anzahl Datensätze                   |
|------------------------------|---------------------------|---|---|------------------------------------|------------------------------------|-------------------------------------|
| Bild_Nr                      | Bild_Bezeichnung          | Bild  | Motiv - Inhalt  | Aufnahmedatum<br>Klassifizierung_T | Aufnahme-Standort<br>Kommentar     | Besitzer / Quelle<br>Kürzel - Name  |
| 565                          | ruethi_gem_wedau14_02.tif |    | <p>WEDAU Luftaufnahme mit Drohne. www.wedau.ch<br/>Im Auftrag der Pol. Gemeinde Rüthi:<br/>Übersicht über Rütis Industriegebiet, Blickrichtung Süd,<br/>im Vordergrund renaturierter Rheintaler Binnenkanal und<br/>Werbenstrasse, am rechten Bildrand Siedlungsgebiet am<br/>Hirschensprung, im Hintergrund Rüthi-Büchel,<br/>Dreischwestern und Alvierkette</p>   | 31.10.2014                         | Luftaufnahme über<br>Gebiet Werben | gem - Rathaus<br>Gemeindeverwaltung |
| Ähnlich                      |                           |   |   |                                    |                                    |                                     |
| ä28                          |                           |   |   |                                    |                                    |                                     |
| 566                          | ruethi_gem_wedau14_03.tif |    | <p>WEDAU Luftaufnahme mit Drohne. www.wedau.ch<br/>Im Auftrag der Pol. Gemeinde Rüthi:<br/>Übersicht über Rütis Industriegebiet, Blickrichtung Nord,<br/>im Vordergrund Continental (ehemals VDO), Rheintaler<br/>Binnenkanal, in der Bildmitte Betriebe an Industriestrasse<br/>und Staatsstrasse, am rechten Bildrand Weiler Wilsen, im<br/>Hintergrund Siedlungsgebiet am Hirschensprung,<br/>Blosenberg, Blattenberg, Buolt</p> | 31.10.2014                         |                                    | gem - Rathaus<br>Gemeindeverwaltung |
| Ähnlich                      |                           |   |   |                                    |                                    |                                     |
| ä28                          |                           |   |   |                                    |                                    |                                     |
| 567                          | ruethi_gem_wedau14_04.tif |  | <p>WEDAU Luftaufnahme mit Drohne. www.wedau.ch<br/>Im Auftrag der Pol. Gemeinde Rüthi:<br/>Überblick über die Sportanlagen "Rheinblick", Blickrichtung<br/>Nordost, in der Bildmitte Landwirtschaftsgebiet Sand<br/>zwischen SBB-Linie und A11, im Hintergrund Dorfkern<br/>Rüthi, Rütli-Industrie, Buolt, Hirschensprung, Blattenberg</p>  | 31.10.2014                         | Luftaufnahme über<br>Büchel        | gem - Rathaus<br>Gemeindeverwaltung |
| Ähnlich                      |                           |   |   |                                    |                                    |                                     |
| 0                            |                           |   |   |                                    |                                    |                                     |

| 6Abfrage Liste nach Bild-Typ |                           | Bild-Typ:   | Ortsbild ab 2015 bis Gegenwart   |                                    |  | Anzahl Datensätze                   |
|------------------------------|---------------------------|---|--|------------------------------------|--|-------------------------------------|
| Bild_Nr                      | Bild_Bezeichnung          | Bild  | Motiv - Inhalt   | Aufnahmedatum<br>Klassifizierung_T | Aufnahme-Standort<br>Kommentar                                       | Besitzer / Quelle<br>Kürzel - Name  |
| 568                          | ruethi_gem_wedau14_05.tif |    | <p>WEDAU Luftaufnahme mit Drohne. www.wedau.ch<br/>           Im Auftrag der Pol. Gemeinde Rüthi:<br/>           Überblick über das Siedlungsgebiet "In den Dörnen",<br/>           Blickrichtung Südwest, in der Bildmitte St.Valentinsberg, im<br/>           Hintergrund Färsch, Gruppen, Dätzen, Bergwald-Räbern-<br/>           Gräshalden, Kamor und Hoher Kasten, Kreuzberge</p>                                  | 31.10.2014                         | Luftaufnahme über<br>dem Sportplatz<br>Rheinblick                    | gem - Rathaus<br>Gemeindeverwaltung |
| Ähnlich                      |                           |   |  |                                    |  |                                     |
| ä20                          |                           |   |  |                                    |  |                                     |
| 569                          | ruethi_gem_wedau14_06.tif |    | <p>WEDAU Luftaufnahme mit Drohne. www.wedau.ch<br/>           Im Auftrag der Pol. Gemeinde Rüthi:<br/>           Überblick über die Sportanlagen "Rheinblick", Blickrichtung<br/>           Ost, in der Bildmitte Rhein und Vorland, Illwald, im<br/>           Hintergrund Voralberger Höhen vom Hohen Freschen bis<br/>           zum Karren</p>   | 31.10.2014                         | Luftaufnahme über<br>Büchel  | gem - Rathaus<br>Gemeindeverwaltung |
| Ähnlich                      |                           |   |  |                                    |  |                                     |
| 0                            |                           |   |  |                                    |  |                                     |
| 570                          | ruethi_gem_wedau14_07.tif |  | <p>WEDAU Luftaufnahme mit Drohne. www.wedau.ch<br/>           Im Auftrag der Pol. Gemeinde Rüthi:<br/>           Überblick über Büchel, Blickrichtung Nord, im Vordergrund<br/>           Nationalstrasse A11 und Rhein, in der Bildmitte<br/>           Siedlungsgebiet am Färsch, St.Valentinsberg, Dorfkern von<br/>           Rüthi, Rüthi-Industrie, im Hintergrund Bergwald, Buolt,<br/>           Blattenberg</p> | 31.10.2014                         | Luftaufnahme über<br>der Mündung des<br>Werdenberger<br>Binnenkanals | gem - Rathaus<br>Gemeindeverwaltung |
| Ähnlich                      |                           |   |  |                                    |  |                                     |
| ä18                          |                           |   |  |                                    |  |                                     |

| 6Abfrage Liste nach Bild-Typ |                           | Bild-Typ:   | Ortsbild ab 2015 bis Gegenwart  |  |                                       | Anzahl Datensätze                   |
|------------------------------|---------------------------|---|---|--|---------------------------------------|-------------------------------------|
| Bild_Nr                      | Bild_Bezeichnung          | Bild  | Motiv - Inhalt  | Aufnahmedatum<br>Klassifizierung_T   | Aufnahme-Standort<br>Kommentar        | Besitzer / Quelle<br>Kürzel - Name  |
| 571                          | ruethi_gem_wedau14_08.tif |    | <p>WEDAU Luftaufnahme mit Drohne. www.wedau.ch</p> <p>Im Auftrag der Pol. Gemeinde Rüthi:<br/>Überblick über das unbesiedelte Gebiet zwischen Büchel und Rüthi, Blickrichtung Nord, rechts im Vordergrund Wohngebiete an Büchelstrasse und Dörnenstrasse, in der Bildmitte links St.Valentinsberg und Dorfkern Rüthi, im Hintergrund Gruppen, Buolt, Blosenberg, Hirschensprung, Blattenberg</p>  | 31.10.2014   | Luftaufnahme über Büchel-Rietstrasse  | gem - Rathaus<br>Gemeindeverwaltung |
| Ähnlich                      |                           |   |   | Kla1 Zuordnung<br>sicher   |                                       |                                     |
| ä18                          |                           |   |   |  |                                       |                                     |
| 579                          | ruethi_tk_023-2014.tif    |    | <p>Ehemalige Wirtschaft z. Ochsen mit Werkstätten- und Büroanbau auf der Südseite (ursprünglich als Saal genutzt) kurz vor der Umnutzung als Therapiezentrum. Frau Martha Büchel-Bösch letzte Ochsenwirtin. Umbau- und Renovationsarbeiten in vollem Gang.</p> <p>Schützenswerte Baute im Verzeichnis der Gemeinde Rüthi, erbaut 1842 durch Pater Gregor Göldi, den letzten Mönch des Klosters Pfäfers ("das stattlichste Gebäude des alten Rüthi")</p> <p>Als einziges Gebäude im Bereich Oberdorf-Steinacker überstand der Ochsen den Dorfbrand von 1890.</p> | 12.12.2014   | Hofeinfahrt von der Steinackerstrasse | tk - Toni Kobler                    |
| Ähnlich                      |                           |   |   | Kla1 Zuordnung<br>sicher   |                                       |                                     |
| 0                            |                           |   |   | Vergl. Beitrag "Gemeinde Rüthi - Ortsbilder und Bauten" S. 112 - 115<br>Vergl. Bilder Nr. 31, 581, 707 |                                       |                                     |
| 580                          | ruethi_tk_024-2014.tif    |  | <p>Ehemalige Wirtschaft z. Ochsen mit Werkstätten- und Büroanbau auf der Südseite (ursprünglich als Saal genutzt) kurz vor der Umnutzung als Therapiezentrum. Frau Martha Büchel-Bösch letzte Ochsenwirtin. Umbau- und Renovationsarbeiten in vollem Gang.</p>  | 12.12.2014   |                                       | tk - Toni Kobler                    |
| Ähnlich                      |                           |   |   | Kla1 Zuordnung<br>sicher   |                                       |                                     |
| 0                            |                           |   |   | Vergl. Beitrag "Gemeinde Rüthi - Ortsbilder und Bauten" S. 112 - 115<br>Vergl. Bilder Nr. 31, 580      |                                       |                                     |




| 6Abfrage Liste nach Bild-Typ |                         | Bild-Typ: Ortsbild ab 2015 bis Gegenwart  |  |                                    | Anzahl Datensätze   |                                     |
|------------------------------|-------------------------|---|--|------------------------------------|---|-------------------------------------|
| Bild_Nr                      | Bild_Bezeichnung        | Bild  | Motiv - Inhalt   | Aufnahmedatum<br>Klassifizierung_T | Aufnahme-Standort<br>Kommentar  | Besitzer / Quelle<br>Kürzel - Name  |
| 605                          | ruethi_gem_253-2015.tif |    | Ehemaliges Schulhaus Büchel, seit 1992 Ortsmuseum  | August 2015                        |   | gem - Rathaus<br>Gemeindeverwaltung |
| Ähnlich                      | 0                       |   |  | Kla1 Zuordnung<br>sicher           | Aufnahme für<br>Ortsprospekt 2016<br>RÜTHI "Wissenswertes<br>über die Gemeinde"<br>Foto<br>www.haltmeier.ch<br>Vergl. Bilder Nr. 138,<br>440 (historische |                                     |
| 609                          | ruethi_gem_257-2015.tif |    | Schwärzerles-Theres-Huus, seit 2011 Teil des Ortsmuseums<br>Rüthi-Büchel, Blickrichtung Nordost  | Oktober 2015                       |   | gem - Rathaus<br>Gemeindeverwaltung |
| Ähnlich                      | 0                       |   |  | Kla1 Zuordnung<br>sicher           | Aufnahme für<br>Ortsprospekt 2016<br>RÜTHI "Wissenswertes<br>über die Gemeinde"<br>Foto<br>www.haltmeier.ch<br>Vergl. Bilder Nr. 594,<br>595              |                                     |
| 610                          | ruethi_og_010-2016.tif  |  | Abbruch Haus Drexel-Bäckerei Staatsstrasse (zwischen<br>Schulhaus Dorf und Ortsgemeinde-Alterswohnungen),<br>Blickrichtung Nord, im Hintergrund Buolt-Nord | 17.3.2016                          | Vorplatz der<br>Liegenschaft Gasser,<br>ehemals Dorfladen   | og - Ortsgemeinde                   |
| Ähnlich                      | 0                       |   |  | Kla1 Zuordnung<br>sicher           |   |                                     |

| 6Abfrage Liste nach Bild-Typ |                        | Bild-Typ:   | Ortsbild ab 2015 bis Gegenwart   |                                    |   | Anzahl Datensätze                  |
|------------------------------|------------------------|---|--|------------------------------------|---|------------------------------------|
| Bild_Nr                      | Bild_Bezeichnung       | Bild  | Motiv - Inhalt   | Aufnahmedatum<br>Klassifizierung_T | Aufnahme-Standort<br>Kommentar  | Besitzer / Quelle<br>Kürzel - Name |
| 611                          | ruethi_og_011-2016.tif |    | Abbruch Haus Drexel-Bäckerei Staatsstrasse (zwischen Schulhaus Dorf und Ortsgemeinde-Alterswohnungen), Blickrichtung West, am linken Bildrand Schulhaus Dorf   | 17.3.2016                          | Staatsstrasse Höhe Alterswohnblock der Ortsgemeinde   | og - Ortsgemeinde                  |
| Ähnlich                      |                        |   |  | Kla1 Zuordnung<br>sicher           |   |                                    |
| 0                            |                        |   |  |                                    |   |                                    |
| 612                          | ruethi_tk_031-2016.tif |    | Abbruch des ehemaligen Hotels Rüthihof, Blickrichtung Südwest, im Hintergrund Gruppen, am linken Bildrand Biermuseum von Pierre Cobbioni (ursprünglich Handlung von Josef und Anna Lenherr-Kobler)<br>Abbruchobjekt 3-teilig: 1) Hauptgebäude mit rosa Front und spezieller, aufwendiger Dachuntersicht als Überbleibsel der ehemaligen Nutzung bis 1908 als Rüthner Schulhaus, vom Rüthner Dorfbrand verschont geblieben. 2) Vorne an der Staatsstrasse mit Flachdach ehemaliges altes Restaurant und Coiffeursalon. 3) Hellgrauer Flachdach-Anbau gegen Süden ehemalige Wohnung der langjährigen Hoteliersfamilie Kurt Bolt. | 7.4.2016                           | Staatsstrasse, Dorfbachbrücke   | tk - Toni Kobler                   |
| Ähnlich                      |                        |   |  | Kla1 Zuordnung<br>sicher           | Vergl. Bilder Nr. 4, 38, 39, 40, 79, 147, 166, 188, 193, 424, 425, 450, 488, 489, 614, 615, 616 |                                    |
| 0                            |                        |   |  |                                    |   |                                    |
| 613                          | ruethi_tk_032-2016.tif |  | Abbruch des ehemaligen Hotels Rüthihof, S. Beschreibung des Inhalts bei Bild Nr. 611   | 7.4.2016                           | Staatsstrasse, Dorfbachbrücke   | tk - Toni Kobler                   |
| Ähnlich                      |                        |   |  | Kla1 Zuordnung<br>sicher           | Vergl. Bilder Nr. 4, 38, 39, 40, 79, 147, 166, 188, 193, 424, 425, 450, 488, 489, 613, 615, 616 |                                    |
| 0                            |                        |   |  |                                    |   |                                    |

| 6Abfrage Liste nach Bild-Typ |                        | Bild-Typ:   | Ortsbild ab 2015 bis Gegenwart   | Anzahl Datensätze                  |   |                                    |
|------------------------------|------------------------|---|--|------------------------------------|---|------------------------------------|
| Bild_Nr                      | Bild_Bezeichnung       | Bild  | Motiv - Inhalt   | Aufnahmedatum<br>Klassifizierung_T | Aufnahme-Standort<br>Kommentar  | Besitzer / Quelle<br>Kürzel - Name |
| 614                          | ruethi_tk_033-2016.tif |    | <p>Abbruch des ehemaligen Hotels Rüthihof, Blickrichtung Süd, am linken Bildrand Haus Zentrum mit neu benanntem Restaurant Rüthihof</p> <p>Hinter dem Bagger stehen noch die letzten Überreste des ursprünglichen Schulhauses. Hellgrauer Flachdach-Anbau gegen Süden ehemalige Wohnung der langjährigen Hoteliersfamilie Kurt Bolt. Am rechten Bildrand Biermuseum von Pierre Cobbioni (ursprünglich Handlung von Josef und Anna Lenherr-Kobler, Wohn- und Geschäftshaus mit Scheune)</p>   | 7.4.2016                           | Dorfbachstrasse<br>Höhe Thoma-Mechanik  | tk - Toni Kobler                   |
| Ähnlich                      |                        |   |  | Kla1 Zuordnung<br>sicher           | Vergl. Bilder Nr. 4, 38, 39, 40, 79, 147, 166, 188, 193, 424, 425, 450, 488, 489, 613, 614, 616     |                                    |
| 0                            |                        |   |  |                                    |   |                                    |
| 615                          | ruethi_tk_034-2016.tif |    | <p>Abbruch des ehemaligen Hotels Rüthihof, S. Beschreibung des Inhalts bei Bild Nr. 615</p>  | 7.4.2016                           | Dorfbachstrasse<br>Höhe Thoma-Mechanik  | tk - Toni Kobler                   |
| Ähnlich                      |                        |   |  | Kla1 Zuordnung<br>sicher           | Vergl. Bilder Nr. 4, 38, 39, 40, 79, 147, 166, 188, 193, 424, 425, 450, 488, 489, 613, 614, 615     |                                    |
| 0                            |                        |   |  |                                    |   |                                    |
| 627                          | ruethi_ze_008-2016.tif |  | <p>Liegenschaft Bäckerei-Konditorei Zeller, wie sie sich seit 1995 präsentiert, aufgenommen von Osten mit Blickrichtung gegen Kamor und Hoher Kasten:</p> <p>Im Vordergrund das aus dem 19. Jahrhundert stammende Wohnhaus (ursprünglich mit Backofen im ersten Stock), dahinter der anstelle des Landwirtschaftsbetriebs erstellte Neubau. Das Erdgeschoss ist belegt mit der grossen Backstube, Kühlräumen, dem Mehllager sowie Nebenräumen. An der Westseite ist der grosszügige Verkaufsladen angebaut. In den Obergeschossen befinden sich zwei grosse und eine kleine Wohnung. Ladeneröffnung 16. Juni 1995</p> <p>Aktuell wird der Betrieb von der Familie Zeller in der 4. Generation geführt.</p> | 10.10.2016                         | Vorplatz der Liegenschaft<br>Austrasse 5  | tk - Toni Kobler                   |
| Ähnlich                      |                        |   |  | Kla1 Zuordnung<br>sicher           | S. Bildergruppe "Bäckerei Zeller"<br>Bilder Nr. 620-628<br>Bild Nr. 627 von Toni Kobler aufgenommen |                                    |
| 0                            |                        |   |  |                                    |   |                                    |





| 6Abfrage Liste nach Bild-Typ |                        | Bild-Typ:   | Ortsbild ab 2015 bis Gegenwart   | Anzahl Datensätze                          |   |                                    |
|------------------------------|------------------------|---|--|--|---|------------------------------------|
| Bild_Nr                      | Bild_Bezeichnung       | Bild  | Motiv - Inhalt   | Aufnahmedatum<br>Klassifizierung_T         | Aufnahme-Standort<br>Kommentar  | Besitzer / Quelle<br>Kürzel - Name |
| 671                          | ruethi_tk_038-2017.tif |    | In Ermangelung aussagekräftiger historischer Aufnahmen aus dem Gebiet der Äckerlistrasse: Aufnahme vom April 2017, Blickrichtung Nord. Mitten im Bereich der Abzweigung von der Staatsstrasse war bis Ende der fünfziger Jahre die Brückenwaage mit dem Waaghäuschen. Als letzte Wägmeisterin amtierte Frau Hanna Göldi (Ehefrau von Wagners Robert), welche die Gewichte am Waagbalken hin- und herschob und am Schluss den Waagschein ausstellte. Die Anlage wurde fast ausschliesslich von den örtlichen Landwirten benützt und bei der Korrektur der Staatsstrasse im Jahr 1962 ausser Betrieb genommen. | 10.03.2017<br><br>Kla1 Zuordnung<br>sicher | Staatsstrasse vor dem<br>Rathaus<br><br>Vergl. Bilder Nr. 671<br>bis 675  | tk - Toni Kobler                   |
| 672                          | ruethi_tk_039-2017.tif |    | In Ermangelung aussagekräftiger historischer Aufnahmen aus dem Gebiet der Äckerlistrasse: Aufnahme vom April 2017, Blickrichtung Nord.<br>Die Bauten an der Äckerlistrasse haben sich im Lauf der letzten Jahrzehnte kaum verändert. Stil- und fachgerechte Renovationen haben dazu beigetragen, dass das Gesamtbild praktisch unverändert geblieben ist.<br>Die hellen Fassaden im Hintergrund: Ehemaliges Gasthaus Krone, altes Rathaus und in leichtem Rosa der Werkhof der Politischen Gemeinde.   | 10.03.2017<br><br>Kla1 Zuordnung<br>sicher | Staatsstrasse vor dem<br>Rathaus<br><br>Vergl. Bilder Nr. 671<br>bis 675  | tk - Toni Kobler                   |
| 673                          | ruethi_tk_040-2017.tif |  | In Ermangelung aussagekräftiger historischer Aufnahmen aus dem Gebiet der Äckerlistrasse: Aufnahme vom April 2017, Blickrichtung Nord.<br>Die Bauten an der Äckerlistrasse haben sich im Lauf der letzten Jahrzehnte kaum verändert. Stil- und fachgerechte Renovationen haben dazu beigetragen, dass das Gesamtbild praktisch unverändert geblieben ist.<br>Die hellen Fassaden im Hintergrund: Ehemaliges Gasthaus Krone und altes Rathaus.  | 10.03.2017<br><br>Kla1 Zuordnung<br>sicher | Äckerlistrasse Höhe<br>Haus Nr. 5<br><br>Vergl. Bilder Nr. 671<br>bis 675 | tk - Toni Kobler                   |

Ähn-  
lich




ä11



Ähn-  
lich




ä11




Ähn-  
lich

ä11

| 6Abfrage Liste nach Bild-Typ |                        | Bild-Typ:   | Ortsbild ab 2015 bis Gegenwart   |                                    |                                    | Anzahl Datensätze                  |
|------------------------------|------------------------|---|--|------------------------------------|------------------------------------|------------------------------------|
| Bild_Nr                      | Bild_Bezeichnung       | Bild  | Motiv - Inhalt   | Aufnahmedatum<br>Klassifizierung_T | Aufnahme-Standort<br>Kommentar     | Besitzer / Quelle<br>Kürzel - Name |
| 674                          | ruethi_tk_041-2017.tif |    | <p>In Ermangelung aussagekräftiger historischer Aufnahmen aus dem Gebiet der Äckerlistrasse: Aufnahme vom April 2017, Blickrichtung Nord.</p> <p>Die Bauten an der Äckerlistrasse haben sich im Lauf der letzten Jahrzehnte kaum verändert. Stil- und fachgerechte Renovationen haben dazu beigetragen, dass das Gesamtbild praktisch unverändert geblieben ist.</p>   | 10.03.2017                         | Äckerlistrasse Höhe<br>Haus Nr. 4  | tk - Toni Kobler                   |
| Ähnlich                      |                        |   |  | Kla1 Zuordnung<br>sicher           | Vergl. Bilder Nr. 671<br>bis 675   |                                    |
| ä11                          |                        |   |  |                                    |                                    |                                    |
| 675                          | ruethi_tk_042-2017.tif |    | <p>In Ermangelung aussagekräftiger historischer Aufnahmen aus dem Gebiet der Äckerlistrasse: Aufnahme vom April 2017, Blickrichtung Nord.</p> <p>Die Bauten an der Äckerlistrasse haben sich im Lauf der letzten Jahrzehnte kaum verändert. Stil- und fachgerechte Renovationen haben dazu beigetragen, dass das Gesamtbild praktisch unverändert geblieben ist. Einzig bei der Liegenschaft Äckerlistrasse 14 wurde die Scheune zu zwei Wohnungen um- und ausgebaut (Äckerlistrasse 16 und 18). Alle Gebäude stammen aus der Zeit vor dem Rüthner Dorfbrand von 1890.</p>   | 10.03.2017                         | Äckerlistrasse Höhe<br>Haus Nr. 11 | tk - Toni Kobler                   |
| Ähnlich                      |                        |   |  | Kla1 Zuordnung<br>sicher           | Vergl. Bilder Nr. 671<br>bis 675   |                                    |
| ä11                          |                        |   |  |                                    |                                    |                                    |
| 676                          | ruethi_tk_043-2017.tif |  | <p>Aushub bzw. Felsabbau für das Mehrfamilienhaus an der Verzweigung Staatsstrasse-Bahnhofstrasse im Oberen Weier, Bauherrschaft Grüntal Immo GmbH, Wittenbach. In Rücksprache mit der Pol. Gemeinde wird die Fusswegverbindung Färschweg während der Bauzeit gesperrt, sehr zum Leidwesen der Bewohner im darüberliegenden Quartier. Nach Bauende verläuft der Färschweg entlang der Grundstücksgrenzen um das neue MFH herum und endet in einer Treppe an der Staatsstrasse. Auch die Bushaltestelle muss an die Bahnhofstrasse verlegt werden.</p> <p>In der Bildmitte Wohnbauten des Färschquartiers, dahinter der Grossgruppen.</p> | 10.3.2017                          | Bahnhofstrasse                     | tk - Toni Kobler                   |
| Ähnlich                      |                        |   |  | Kla1 Zuordnung<br>sicher           | Vergl. Bild Nr. 677                |                                    |
| 0                            |                        |   |  |                                    |                                    |                                    |

| 6Abfrage Liste nach Bild-Typ |                            | Bild-Typ:   | Ortsbild ab 2015 bis Gegenwart   |                                    |   | Anzahl Datensätze                  |
|------------------------------|----------------------------|---|--|------------------------------------|---|------------------------------------|
| Bild_Nr                      | Bild_Bezeichnung           | Bild  | Motiv - Inhalt   | Aufnahmedatum<br>Klassifizierung_T | Aufnahme-Standort<br>Kommentar  | Besitzer / Quelle<br>Kürzel - Name |
| 677                          | ruethi_tk_044-2017.tif     |    | Aushub bzw. Felsabbau für das Mehrfamilienhaus an der Verzweigung Staatsstrasse-Bahnhofstrasse im Oberen Weier, Bauherrschaft Grüntal Immo GmbH, Wittenbach. Am oberen Rand der Baugrube der abgesperrte Färschweg. Links im Bild das Gebäude der Bushaltestelle, welches dem Neubau ebenfalls weichen muss.   | 10.3.2017                          | Staatsstrasse   | tk - Toni Kobler                   |
| Ähnlich                      |                            | 0   |  | Kla1 Zuordnung<br>sicher           | Vergl. Bild Nr. 676   |                                    |
| 679                          | ruethi_gg_017_DSC_0243.tif |    | Ortsmuseum: Eröffnung der Sonderschau zum Gedenken an die Dorfbrände von Büchel (1887) und Rüthi-Moos (1890) am 10. Sept. 2016: Feuerwehr-Hochkran als Publikums-Attraktion, auch im Einsatz für Tagesfotograf Guido Göldi für einige exklusive Aufnahmen aus luftiger Höhe.   | 10.09.2016                         | Rietstrasse   | gg - Guido Göldi sel.              |
| Ähnlich                      |                            | 0   |  | Kla1 Zuordnung<br>sicher           | Vergl. Bilder Nr. 680<br>bis 684  |                                    |
| 680                          | ruethi_gg_018_DSC_0199.tif |  | Ortsmuseum: Eröffnung der Sonderschau zum Gedenken an die Dorfbrände von Büchel (1887) und Rüthi-Moos (1890) am 10. Sept. 2016: Ausblick vom Feuerwehr-Hochkran Richtung West. Im Vordergrund das Landwirtschaftsgebiet zwischen dem Windschutzstreifen entlang des Fohrengrabens und der Bahnhofstrasse. Rechts im Bild der Valentinsberg. In der Bildmitte das Siedlungsgebiet Färsch mit Dätzen-Grossgruppen und Breiten. Im Hintergrund Hoher Kasten, Kamor ("Chüesten", Gräshalden-Räberen, Bergwald und Brunnenberg. | 10.09.2016                         | Feuerwehr-Hochkran<br>an der Rietstrasse<br>Höhe Restaurant<br>Schäfli Büchel | gg - Guido Göldi sel.              |
| Ähnlich                      |                            | ä20   |  | Kla1 Zuordnung<br>sicher           | Vergl. Bilder Nr. 680<br>bis 684  |                                    |

| 6Abfrage Liste nach Bild-Typ |                            | Bild-Typ:   | Ortsbild ab 2015 bis Gegenwart   | Anzahl Datensätze                  |   |                                    |
|------------------------------|----------------------------|---|--|------------------------------------|---|------------------------------------|
| Bild_Nr                      | Bild_Bezeichnung           | Bild  | Motiv - Inhalt   | Aufnahmedatum<br>Klassifizierung_T | Aufnahme-Standort<br>Kommentar                                      | Besitzer / Quelle<br>Kürzel - Name |
| 681                          | ruethi_gg_019_DSC_0205.tif |    | <p>Ortsmuseum: Eröffnung der Sonderschau zum Gedenken an die Dorfbrände von Büchel (1887) und Rüthi-Moos (1890) am 10. Sept. 2016:</p> <p>Ausblick vom Feuerwehr-Hochkran auf die Wohnquartiere an Bahnhofstrasse und Büchelstrasse. Blickrichtung Nord. In der Bildmitte der Valentinsberg. Im Hintergrund Rüthi-Oberdorf-Wiesli-Plöli, dahinter Hard, das Nord, Blosenberg-Hirschensprung und Blattenberg. Am linken Bildrand Wohngebiet Färsch, Breiten, Gruppen und der Bergwald</p> | 10.09.2016                         | Feuerwehr-Hochkran an der Rietsrasse Höhe Restaurant Schäfli Büchel | gg - Guido Göldi sel.              |
| Ähnlich                      | ä17                        |   |  | Kla1 Zuordnung sicher              | Vergl. Bilder Nr. 680 bis 684                                       |                                    |
| 682                          | ruethi_gg_020_DSC_0209.tif |    | <p>Ortsmuseum: Eröffnung der Sonderschau zum Gedenken an die Dorfbrände von Büchel (1887) und Rüthi-Moos (1890) am 10. Sept. 2016:</p> <p>Ausblick vom Feuerwehr-Hochkran auf die Wohnquartiere an Bahnhofstrasse, Büchelstrasse und Dörnen. Blickrichtung Nord. Im Hintergrund Rüthi-Oberdorf-Wiesli-Plöli, dahinter Hard, das Nord, Blosenberg-Hirschensprung und Blattenberg.</p>   | 10.09.2016                         | Feuerwehr-Hochkran an der Rietsrasse Höhe Restaurant Schäfli Büchel | gg - Guido Göldi sel.              |
| Ähnlich                      | ä17                        |   |  | Kla1 Zuordnung sicher              | Vergl. Bilder Nr. 680 bis 684                                       |                                    |
| 683                          | ruethi_gg_021_DSC_0213.tif |  | <p>Ortsmuseum: Eröffnung der Sonderschau zum Gedenken an die Dorfbrände von Büchel (1887) und Rüthi-Moos (1890) am 10. Sept. 2016:</p> <p>Ausblick vom Feuerwehr-Hochkran auf die Wohnquartiere an Büchelstrasse, Madstrasse und Dörnen. Blickrichtung Nordnordost. Im Hintergrund das Nord, Blosenberg-Hirschensprung und Blattenberg. Im Vorarlbergischen: Kummaberg</p>   | 10.09.2016                         | Feuerwehr-Hochkran an der Rietsrasse Höhe Restaurant Schäfli Büchel | gg - Guido Göldi sel.              |
| Ähnlich                      | ä18                        |   |  | Kla1 Zuordnung sicher              | Vergl. Bilder Nr. 680 bis 684                                       |                                    |

| 6Abfrage Liste nach Bild-Typ |                            | Bild-Typ:   | Ortsbild ab 2015 bis Gegenwart  |                                    |   | Anzahl Datensätze                  |
|------------------------------|----------------------------|---|---|------------------------------------|---|------------------------------------|
| Bild_Nr                      | Bild_Bezeichnung           | Bild  | Motiv - Inhalt  | Aufnahmedatum<br>Klassifizierung_T | Aufnahme-Standort<br>Kommentar                                      | Besitzer / Quelle<br>Kürzel - Name |
| 684                          | ruethi_gg_022_DSC_0227.tif |    | <p>Ortsmuseum: Eröffnung der Sonderschau zum Gedenken an die Dorfbrände von Büchel (1887) und Rüthi-Moos (1890) am 10. Sept. 2016:</p> <p>Ausblick vom Feuerwehr-Hochkran auf die Wohnzone am "Schützenweg" und der Winkel- und Ringstrasse, Blickrichtung Südost, im Hintergrund Illwald, Wallgau und Laternsertal</p> | 10.09.2016                         | Feuerwehr-Hochkran an der Rietsrasse Höhe Restaurant Schäfli Büchel | gg - Guido Göldi sel.              |
|                              |                            |   |   | Kla1 Zuordnung<br>sicher           | Vergl. Bilder Nr. 680 bis 684                                       |                                    |
|                              |                            | Ähnlich<br>ä19  |   |                                    |   |                                    |
| 685                          | ruethi_tk_045-2017.tif     |    | <p>Blick von der Mühltofelbrücke gegen Nordnordost, gedacht als Vergleich mit einer Aufnahme vom Jahr 2011 vom selben Standort. Die bauliche Entwicklung im Gebiet Oberdorf-Wiesli ist markant.</p>   | 17.3.2017                          | Mühltofelbrücke   | tk - Toni Kobler                   |
|                              |                            |   |   | Kla1 Zuordnung<br>sicher           | Vergl. Bild Nr. 458 vom 24.5.2013                                   |                                    |
|                              |                            | Ähnlich<br>ä13  |   |                                    |   |                                    |
| 686                          | ruethi_tk_046-2017.tif     |  | <p>Ausblick vom Mühltofel auf das Oberdorf, Blickrichtung Ost. In der Bildmitte das Industriegebiet an der Rossrütistrasse. Im Hintergrund Blatten. Den Horizont bilden Berge und Höhen Vorarlbergs, u.a. die Hohe Kugel und der Hohe Freschen.</p>   | 17.3.2017                          | Einige Meter unterhalb der Mühltofelbrücke                          | tk - Toni Kobler                   |
|                              |                            |   |   | Kla1 Zuordnung<br>sicher           |   |                                    |
|                              |                            | Ähnlich<br>ä13  |   |                                    |   |                                    |