



















6Abfrage Liste nach Bild-Typ		Bild-Typ:	Ortsbild von 1986 bis 2014			Anzahl Datensätze
Bild_Nr	Bild_Bezeichnung	Bild	Motiv - Inhalt	Aufnahmedatum Klassifizierung_T	Aufnahme-Standort Kommentar	Besitzer / Quelle Kürzel - Name
473	ruethi_eg_006-2013.tif		Abbruch Restaurant Grütli im Büchel Anfangs Oktober 2011	1.10.2013	Kla1 Zuordnung sicher Aufnahme durch Erwin Gächter, Gächter & Co. System- Hausbau	eg - Erwin Gächter
Ähnlich		0				
474	ruethi_wb_001-2004.tif		Bei Unterhaltsarbeiten an der Zwiebel des Kirchturms: Ausblick vom Hochkran Richtung Norden, im Vordergrund Industriegelände zwischen SBB-Linie und Binnenkanal, in der Bildmitte Wohnquartiere Stocken, Obere Au, Äckerli, Dorfzentrum, Oberdorf, im Hintergrund Wiesli, Plöli, Rüti, Buolt, Hard, Nord, Blosenberg, Hirschensprung	23.8.2004	Arbeitsbühne eines Spezialkrans im Einsatz für die Unterhaltsarbeiten Kla1 Zuordnung sicher Aufnahme durch Werner Büchel (2004 Inhaber der Firma Werner Büchel AG Spenglerei - Sanitäre Anlagen - Heizungen) anlässlich einer notwendigen Revision	wb - Werner Büchel
Ähnlich		ä03				
475	ruethi_wb_002-2004.tif		Bei Unterhaltsarbeiten an der Zwiebel des Kirchturms: Ausblick vom Hochkran Richtung Westen auf die Wohngebiete Oberer Weier - Widen - Färsch, im Vordergrund Gewerbezone bei der Station Rüthi mit Neuer Welt, im Hintergrund Grossgruppen und Dätzen	23.8.2004	Arbeitsbühne eines Spezialkrans im Einsatz für die Unterhaltsarbeiten Kla1 Zuordnung sicher Aufnahme durch Werner Büchel (2004 Inhaber der Firma Werner Büchel AG Spenglerei - Sanitäre Anlagen - Heizungen) anlässlich einer notwendigen Revision	wb - Werner Büchel
Ähnlich		ä14				




6Abfrage Liste nach Bild-Typ		Bild-Typ:	Ortsbild von 1986 bis 2014	Anzahl Datensätze		
Bild_Nr	Bild_Bezeichnung	Bild	Motiv - Inhalt	Aufnahmedatum Klassifizierung_T	Aufnahme-Standort Kommentar	Besitzer / Quelle Kürzel - Name
481	ruethi_wb_008-2012.tif		Ausblick vom Kirchturm, Blickrichtung Nordwest, Im Vordergrund Dachpartie der ehemaligen der WKW, dahinter Wohnquartier an der Austrasse mit Gewerbebetrieb der Werner Büchel AG, im Hintergrund neues Rathaus, Äckerliquartier, altes Rathaus, Werkhof der politischen Gemeinde, Areal der Firma Säntis Batterien, Wohnquartier Oberdorf	2.6.2012 Kla1 Zuordnung sicher	Kirchturm Aufnahme durch Werner Büchel anlässlich der Kirchturmrenovation im Sommer 2012	wb - Werner Büchel
Ähnlich	ä13					
482	ruethi_wb_009-2012.tif		Ausblick vom Kirchturm, Blickrichtung Ost auf das Wohnquartier "in den Dörnen", im Hintergrund Kieslager beim Sportplatz Rheinblick, Lärmschutzdamm der Autobahn A11	2.6.2012 Kla1 Zuordnung sicher	Kirchturm Aufnahme durch Werner Büchel anlässlich der Kirchturmrenovation im Sommer 2012	wb - Werner Büchel
Ähnlich	ä21					
483	ruethi_wb_010-2012.tif		Ausblick vom Kirchturm, Blickrichtung Südost auf das Zentrum des Ortsteils Büchel, im Vordergrund Verzweigung Büchelstrasse-Bahnhofstrasse, in der Bildmitte Gewerbe-/Wohnbaute der Firma Gächter Holzbau AG, links daneben Restaurant Grütli, im Hintergrund zwischen den Dämmen verborgen der Rhein	2.6.2012 Kla1 Zuordnung sicher	Kirchturm Aufnahme durch Werner Büchel anlässlich der Kirchturmrenovation im Sommer 2012	wb - Werner Büchel
Ähnlich	ä21					




6Abfrage Liste nach Bild-Typ		Bild-Typ:	Ortsbild von 1986 bis 2014			Anzahl Datensätze
Bild_Nr	Bild_Bezeichnung	Bild	Motiv - Inhalt	Aufnahmedatum Klassifizierung_T	Aufnahme-Standort Kommentar	Besitzer / Quelle Kürzel - Name
484	ruethi_wb_011-2012.tif		Ausblick vom Kirchturm, Blickrichtung Nordost, im Vordergrund Neudorf, Fabrikhallen im Gelände der ehemaligen Gipsunion, in der Bildmitte Felder und Wiesen im Sand und in der Widen, im Hintergrund Blosenberg, Hirschensprung, Blattenberg, Kummerberg	2.6.2012	Kirchturm	wb - Werner Büchel
Ähnlich						
0						
488	ruethi_he_001.tif		Stillgelegter Hotelkomplex "Rüthihof". Die farbige Fassade samt Giebelpartie stammt noch vom alten Schulhaus, welches im Jahr 1908 aufgegeben wurde. Es war vom Rüthner Dorfbrand verschont geblieben. Nach dem Tod des langjährigen Besitzers Kurt Bolt kam der Restaurations- und Hotelbetrieb nicht mehr auf Touren. In den 90er-Jahren diente die Liegenschaft als Asylantenunterkunft. Zur Zeit (April 2011) stehen die Visiere für eine Überbauung. Die Gebäude warten darauf, abgerissen zu werden. Der Name "Rüthihof" ist auf den Restaurationsbetrieb im gegenüberliegenden "Haus Zentrum" übergegangen, der anfänglich "Hirschensprung" genannt wurde.	August 2011		he - Herbert Kobler
Ähnlich						
ä11						
489	ruethi_he_002.tif		Stillgelegter Hotelkomplex "Rüthihof", Ansicht der ehemaligen Konzerthalle, von den Dorfvereinen rege benützt als Theatersaal mit grosszügiger Bühne, durch Besitzer Kurt Bolt in den 60er-Jahren stillgelegt und umgebaut in Hotelzimmertrakt, Blickrichtung Südwest	August 2011		he - Herbert Kobler
Ähnlich						
ä11						




6Abfrage Liste nach Bild-Typ		Bild-Typ:	Ortsbild von 1986 bis 2014	Anzahl Datensätze		
Bild_Nr	Bild_Bezeichnung	Bild	Motiv - Inhalt	Aufnahmedatum Klassifizierung_T	Aufnahme-Standort Kommentar	Besitzer / Quelle Kürzel - Name
491	ruethi_he_004.tif		Kurz vor dem Abbruch: "Lisa Jakobs" Haus mit Scheune zwischen Dorfbach und altem Feuerwehrdepot, unmittelbar am Litten-Hangfuss, Blickrichtung West, nach Räumung der Parzelle Bau des Werkhofs der Pol. Gemeinde Rüthi	Juli 1989 Kla1 Zuordnung sicher	Parkplatz beim alten Feuerwehrdepot Vergl. Bilder Nr. 42, 44, 45, 46, 49, 50, 53, 55, 371	he - Herbert Kobler
Ähnlich						
ä11						
497	ruethi_he_010.tif		Kurz vor dem Abbruch: Ehemaliges Bürgerheim der Pol. Gemeinde Rüthi im Weiler Hirschsprung, Blickrichtung Ost, Familie Heeb zuletzt als Pächter des Landwirtschaftsbetriebs wohnhaft im haufälligen Haus, nach Räumung der Parzelle Bau des Mehrfamilienhauses Choblastrasse 15	1994 Kla1 Zuordnung sicher	Staatsstrasse am Hirschsprung Höhe Blumenhalde Vergl. Bilder Nr. 89, 598	he - Herbert Kobler
Ähnlich						
0						
498	ruethi_he_011.tif		Im Abbruch: Doppelwohnhaus in der unteren Au, linke Hälfte bewohnt von Frau Lina Frei, "Simo(n)s Lina", rechts Emil und Paula Büchel, vormals Wirte im Restaurant Kreuz, Blickrichtung Nord, nach Räumung der Parzelle Bau des Mehrfamilienhauses Büchelstrasse 18	Juli 1989 Kla1 Zuordnung sicher	Untere Au, 150 m südlich Arztpraxis Dr. Naegeli	he - Herbert Kobler
Ähnlich						
0						




6Abfrage Liste nach Bild-Typ			Bild-Typ: Ortsbild von 1986 bis 2014			Anzahl Datensätze
Bild_Nr	Bild_Bezeichnung	Bild	Motiv - Inhalt	Aufnahmedatum Klassifizierung_T	Aufnahme-Standort Kommentar	Besitzer / Quelle Kürzel - Name
499	ruethi_he_012.tif		Abbruchbereit: Wohnhaus von Albert Schneider, alt Gemeindeammann, Blickrichtung West, nach Räumung der Parzelle Bau des Mehrfamilienhauses Büchelstrasse 16	Juli 1989	Büchelstrasse	he - Herbert Kobler
Ähnlich		0		Kla1 Zuordnung sicher		
500	ruethi_he_013.tif		Abbruch des Wohn- und Landwirtschaftsgebäudes an der Staatsstrasse gegenüber Liegenschaft Drexel Staatsstrasse 125, ursprünglich bewohnt von der Familie Messmer ("Messmerhaus"), nach Räumung der Parzelle Umgestaltung in Park- und Parkplatzanlage zur Nutzung bei Anlässen in der Mehrzweckhalle Bündt, Blickrichtung Südost	1995	Schulhof des Dorfschulhauses	he - Herbert Kobler
Ähnlich		0		Kla1 Zuordnung sicher		
501	ruethi_gg_003.tif		Abbruchbereit: Ehemaliges Wohnhaus von Hilda und Josef Harder an der Verzweigung Staatsstrasse-Steinackerstrasse, Blickrichtung Südwest, nach Räumung der Parzelle Bau des Mehrfamilienhauses "Am Brunnen" Steinackerstrasse 44	7.2.2011	Staatsstrasse Höhe Blumen Dudler	gg - Guido Göldi sel.
Ähnlich		0		Kla1 Zuordnung sicher		




6Abfrage Liste nach Bild-Typ		Bild-Typ:	Ortsbild von 1986 bis 2014			Anzahl Datensätze	
Bild_Nr	Bild_Bezeichnung	Bild	Motiv - Inhalt	Aufnahmedatum Klassifizierung_T	Aufnahme-Standort Kommentar	Besitzer / Quelle Kürzel - Name	
502	ruethi_he_015.tif		Abbruchbereit: Ehemaliges Zweifamilien-Wohnhaus von Rosalie und Alfred Heeb an der Staatsstrasse, unmittelbar gegenüber der Liegenschaft Staatsstrasse 110, nach Abbruch des Gebäudes durch die Ortsgemeinde Rüthi Bau des ersten Ortsgemeinde-Wohnblocks mit sog. Alterswohnungen Staatsstrasse 127, Blickrichtung Nord.Rechts davon ehemalige Liegenschaft von Paul Kobler-Reich, unmittelbar gegenüber Liegenschaft Staatsstrasse 132, nach Abbruch des Gebäudes durch die Ortsgemeinde Rüthi um 2005 Mehrfamilien-Erweiterungsbau der Ortsgemeinde Staatsstrasse 129	Mai 1992	Kla1 Zuordnung sicher	Vergl. Bild Nr. 503	he - Herbert Kobler
Ähnlich	0						
503	ruethi_he_016.tif		Abbruchbereit: Ehemaliges Zweifamilien-Wohnhaus von Rosalie und Alfred Heeb an der Staatsstrasse, unmittelbar gegenüber der Liegenschaft Staatsstrasse 110, nach Abbruch des Gebäudes durch die Ortsgemeinde Rüthi Bau des ersten Ortsgemeinde-Wohnblocks mit sog. Alterswohnungen Staatsstrasse 127, Blickrichtung Nord.	Mai 1992	Kla1 Zuordnung sicher	Vergl. Bild Nr. 502	he - Herbert Kobler
Ähnlich	0						
504	ruethi_he_017.tif		Ehemaliges Wohnhaus von Josef Zäch, Messmer an der Winklestrasse im Büchel, unmittelbar gegenüber Liegenschaft der Familie Affuso, Winkelstrasse 6, Blickrichtung Nordost	2011	Kla1 Zuordnung sicher		he - Herbert Kobler
Ähnlich	0						



6Abfrage Liste nach Bild-Typ		Bild-Typ: Ortsbild von 1986 bis 2014				Anzahl Datensätze	
Bild_Nr	Bild_Bezeichnung	Bild	Motiv - Inhalt	Aufnahmedatum Klassifizierung_T	Aufnahme-Standort Kommentar	Besitzer / Quelle Kürzel - Name	
506	ruethi_he_019.tif		Ehemalige Liegenschaft der Familie Hohmeister, Büchelstrasse, kurz vor dem Abbruch, Blickrichtung Nord	2003	Kla1 Zuordnung sicher	Vergl. Bild Nr. 507	he - Herbert Kobler
Ähnlich							
0							
507	ruethi_he_020.tif		Ehemalige Liegenschaft der Familie Hohmeister, Büchelstrasse, kurz vor dem Abbruch, Blickrichtung Südost	2003	Kla1 Zuordnung sicher	Vergl. Bild Nr. 506	he - Herbert Kobler
Ähnlich							
0							
508	ruethi_he_021.tif		Ehemaliges Ökonomiegebäude des Landwirtschaftsbetriebs Breiten, Blickrichtung Nord	Juni 2011	Kla1 Zuordnung sicher		he - Herbert Kobler
Ähnlich							
0							



6Abfrage Liste nach Bild-Typ		Bild-Typ: Ortsbild von 1986 bis 2014				Anzahl Datensätze
Bild_Nr	Bild_Bezeichnung	Bild	Motiv - Inhalt	Aufnahmedatum Klassifizierung_T	Aufnahme-Standort Kommentar	Besitzer / Quelle Kürzel - Name
509	ruethi_he_022.tif		"Büntlis Haus" an der Unterfurtstrasse, gegenüber der Liegenschaft von Peter Büchel, Unterfurtstrasse 3, Blickrichtung West	Juni 2011		he - Herbert Kobler
Ähnlich				Kla1 Zuordnung sicher		
<input type="text" value="0"/>						
510	ruethi_he_023.tif		altes, seit vielen Jahren stillgelegtes Hardhaus im Besitz der Gebrüder Robert und Johann Büchel, Enderlis, Standort unmittelbar südlich des Landwirtschaftsbetriebs von Fidel Heeb, Blickrichtung Nordwest	2011		he - Herbert Kobler
Ähnlich				Kla1 Zuordnung sicher		
<input type="text" value="0"/>						
511	ruethi_he_024.tif		"s'Baahöfli": Restaurant zum Bahnhof mit Landwirtschaftsbetrieb im Besitz der Familie Gartenhauser, Blickrichtung Süd	2011		he - Herbert Kobler
Ähnlich				Kla1 Zuordnung sicher		Vergl. Bilder Nr. 78, 411, 438, 451, 452, 511
<input type="text" value="0"/>						



6Abfrage Liste nach Bild-Typ		Bild-Typ: Ortsbild von 1986 bis 2014		Anzahl Datensätze		
Bild_Nr	Bild_Bezeichnung	Bild	Motiv - Inhalt	Aufnahmedatum Klassifizierung_T	Aufnahme-Standort Kommentar	Besitzer / Quelle Kürzel - Name
512	ruethi_he_025.tif		Ehemalige Liegenschaft von August Frei, Steinackerstrasse, gegenüber Liegenschaft Ochsen, Blickrichtung Nordost	2012		he - Herbert Kobler
Ähnlich		0				
523	ruethi_wk_157.tif		Reihe der renovierten bzw. restaurierten Weierhäuser gegen Südwesten, als schützenswerte Bauten eingestuft	um 2000		wk - Walter Kobler
Ähnlich		ä12				
534	ruethi_wk_168-1991.tif		Übersicht über Dorfkern Rüthi und Büchel	1991	Hard	wk - Walter Kobler
Ähnlich		ä09				



6Abfrage Liste nach Bild-Typ		Bild-Typ:	Ortsbild von 1986 bis 2014			Anzahl Datensätze
Bild_Nr	Bild_Bezeichnung	Bild	Motiv - Inhalt	Aufnahmedatum Klassifizierung_T	Aufnahme-Standort Kommentar	Besitzer / Quelle Kürzel - Name
578	ruethi_gg_004.tif		Dorfeingang Nord mit abbruchbereitem Wohnhaus mit Scheune der Familie Harder an der Abzweigung Staatsstrasse-Steinackerstrasse, Blickrichtung Südwest. Die Visiere für den Bau des Mehrfamilienhauses "Am Brunnen" Steinackerstrasse 44 sind bereits gestellt.	7.2.2011 Kla1 Zuordnung sicher	Staatsstrasse Höhe Blumen Dudler/Abzweigung Wiesstrasse	gg - Guido Göldi sel.
	Ähnlich	ä12				
587	ruethi_gg_008.tif		Panoramablick von der Dachslochstrasse Blickrichtung Südost. Im Vordergrund die landwirtschaftlich genutzten Weiden am Abhang des Inneren Färschs. Bildmitte: Stockenquartier, Industrie zwischen Binnenkanal und SBB-Linie, Neue Welt, SBB-Station, St.Valentinsberg, Büchel. Im Hintergrund: Illwald, Vorarlberger Höhen vom Gurtisspitz bis zur Kugel	13.10.2013 Kla1 Zuordnung sicher	Dachslochstrasse	gg - Guido Göldi sel.
	Ähnlich	ä15				
588	ruethi_gg_009.tif		Zoomaufnahme von der Dachslochstrasse, Blickrichtung Südost. Im Vordergrund: Stockenquartier mit aktueller Erweiterung der Zone gegen Süden, Industrie zwischen Binnenkanal und SBB-Linie, Neue Welt, SBB-Station, St.Valentinsberg, Meienriet, Dörnenquartier, Büchel. Im Hintergrund: Rheindämme, Illwald, Gisingen-Rankweil, Ardezenberg, Laternsertal, Übersaxen, Walgau	13.10.2013 Kla1 Zuordnung sicher	Dachslochstrasse	gg - Guido Göldi sel.
	Ähnlich	ä15				



6Abfrage Liste nach Bild-Typ		Bild-Typ:	Ortsbild von 1986 bis 2014			Anzahl Datensätze
Bild_Nr	Bild_Bezeichnung	Bild	Motiv - Inhalt	Aufnahmedatum Klassifizierung_T	Aufnahme-Standort Kommentar	Besitzer / Quelle Kürzel - Name
624	ruethi_ze_005-1994.tif		Ostfront der Liegenschaft Bäckerei Zeller, Blickrichtung West gegen Kamor-Hoher Kasten, rechts das aus dem 19. Jahrhundert stammende Wohnhaus (ursprünglich mit Backofen im ersten Stock), in der Bildmitte unter dem Balkon die 1975 erstellte neue Backstube, am linken Bildrand übriggebliebener Teil des Landwirtschaftsbetriebs	1994 Kla1 Zuordnung sicher	Austrasse Höhe Liegenschaft Austrasse 5 S. Bildergruppe "Bäckerei Zeller" Bilder Nr. 620-628	ze - Beat Zeller
Ähnlich	<input type="text" value="0"/>					
625	ruethi_ze_006-1994.tif		Liegenschaft Bäckerei Zeller mit angegliedertem Landwirtschaftsbetrieb, Blickrichtung Ost, am linken Bildrand Liegenschaft ehemals Fridolin Göldi (Austrasse 1/3)	1994 Kla1 Zuordnung sicher	Grundstückgrenze zur Raiffeisenbank S. Bildergruppe "Bäckerei Zeller" Bilder Nr. 620-628	ze - Beat Zeller
Ähnlich	<input type="text" value="0"/>					
628	ruethi_ze_009-2004.tif		Ehemalige Scheune (Landwirtschaftsbetrieb von Fridolin Göldi, Schwärzerles Fridli) und angebautes Wohnhaus vor Abbruch und Neubau der Liegenschaft Austrasse 3, Blickrichtung Nord, im Hintergrund links "Doktorhaus" Staatsstrasse 75	2004 Kla1 Zuordnung sicher	Austrasse auf Höhe Bäckerei Zeller	ze - Beat Zeller
Ähnlich	<input type="text" value="0"/>					



6Abfrage Liste nach Bild-Typ			Bild-Typ: Ortsbild von 1986 bis 2014			Anzahl Datensätze	
Bild_Nr	Bild_Bezeichnung	Bild	Motiv - Inhalt	Aufnahmedatum Klassifizierung_T	Aufnahme-Standort Kommentar	Besitzer / Quelle Kürzel - Name	
629	ruethi_ze_010-2004.tif		Ehemalige Scheune (Landwirtschaftsbetrieb von Fridolin Göldi, Schwärzerles Fridli) und angebautes Wohnhaus vor Abbruch und Neubau der Liegenschaft Austrasse 3, Blickrichtung Ost	2004	Austrasse auf Höhe Raiffeisenbank	ze - Beat Zeller	
Ähnlich		0					
790	e-pics LBS_L1-874183.tif		Fotograf: Swissair Photo AG Titel: Rüthi (SG) Beschreibung: Datierung: 8/1987 Physische Beschreibung: Fotografie : Diapositiv Farbe: farbig, Form: Querformat, Mass: 10 x 12 cm (4 x 5") Enthalten in Kategorien: Rüthi (SG), Luftbild Schweiz, tiefgeflogen (schräg), Swissair Photo AG Bildcode: LBS_L1-874183 Lizenz: CC BY-SA 4.0 Nutzung: Download und Nutzung frei Bildnachweis: ETH-Bibliothek Zürich, Bildarchiv/Stiftung Luftbild Schweiz / Fotograf: Swissair Photo AG Siehe Infos auf Bild Nr. 737 (Urheberrechte, Nutzungsbedingungen usw.)	August 1987	Luftaufnahme über Bangs (Vorarlberg), Blickrichtung Nord	epi - ETH Zürich e-pics	
Ähnlich		ä17					

6Abfrage Liste nach Bild-Typ			Bild-Typ: Ortsbild von 1986 bis 2014			Anzahl Datensätze
Bild_Nr	Bild_Bezeichnung	Bild	Motiv - Inhalt	Aufnahmedatum Klassifizierung_T	Aufnahme-Standort Kommentar	Besitzer / Quelle Kürzel - Name
791	e-pics LBS_L1-874185.tif		<p>Fotograf: Swissair Photo AG Titel: Rüthi (SG) Beschreibung: Datierung: 8/1987 Physische Beschreibung: Fotografie : Diapositiv Farbe: farbig, Form: Querformat, Mass: 10 x 12 cm (4 x 5") Enthalten in Kategorien: Rüthi (SG), Luftbild Schweiz, tiefgeflogen (schräg), Swissair Photo AG Bildcode: LBS_L1-874185 Lizenz: CC BY-SA 4.0 Nutzung: Download und Nutzung frei Bildnachweis: ETH-Bibliothek Zürich, Bildarchiv/Stiftung Luftbild Schweiz / Fotograf: Swissair Photo AG Siehe Infos auf Bild Nr. 737 (Urheberrechte, Nutzungsbedingungen usw.)</p>	August 1987	Luftaufnahme über dem Illwald (Bangs, Matschels, Vorarlberg),	epi - ETH Zürich e-pics
Ähnlich						
ä17						
792	e-pics LBS_L1-874186.tif		<p>Fotograf: Swissair Photo AG Titel: Rüthi (SG) Beschreibung: Datierung: 8/1987 Physische Beschreibung: Fotografie : Diapositiv Farbe: farbig, Form: Querformat, Mass: 10 x 12 cm (4 x 5") Enthalten in Kategorien: Rüthi (SG), Luftbild Schweiz, hochgeflogen (schräg), Swissair Photo AG Bildcode: LBS_L1-874186 Lizenz: CC BY-SA 4.0 Nutzung: Download und Nutzung frei Bildnachweis: ETH-Bibliothek Zürich, Bildarchiv/Stiftung Luftbild Schweiz / Fotograf: Swissair Photo AG Siehe Infos auf Bild Nr. 737 (Urheberrechte, Nutzungsbedingungen usw.)</p>	August 1987	Luftaufnahme über dem Sportplatz "Rheinblick" Nähe A13, Blickrichtung	epi - ETH Zürich e-pics
Ähnlich						
ä04						

6Abfrage Liste nach Bild-Typ			Bild-Typ: Ortsbild von 1986 bis 2014			Anzahl Datensätze
Bild_Nr	Bild_Bezeichnung	Bild	Motiv - Inhalt	Aufnahmedatum Klassifizierung_T	Aufnahme-Standort Kommentar	Besitzer / Quelle Kürzel - Name
793	m_pics LBS_L1-874187.tif		<p>Fotograf: Swissair Photo AG Titel: Rüthi (SG) Beschreibung: Im Vordergrund: Rhein und Ortsteil Büchel, Mitte: St.Valentinsberg Datierung: 8/1987 Physische Beschreibung: Fotografie : Diapositiv Farbe: farbig. Form: Querformat. Mass: 10 x 12 cm (4 x 5") Enthalten in Kategorien: Rüthi (SG), Luftbild Schweiz, hochgeflogen (schräg), Swissair Photo AG, Orte Bildcode: LBS_L1-874187 Lizenz: CC BY-SA 4.0 Nutzung: Download und Nutzung frei Bildnachweis: ETH-Bibliothek Zürich, Bildarchiv/Stiftung Luftbild Schweiz / Fotograf: Swissair Photo AG Siehe Infos auf Bild Nr. 737 (Urheberrechte, Nutzungsbedingungen usw.)</p>	August 1987	Luftaufnahme über dem Illwald (Bangs, Matschels, Vorarlberg),	epi - ETH Zürich e-pics
Ähnlich						
ä17						
794	e-pics LBS_L1-874188.tif		<p>Fotograf: Swissair Photo AG Titel: Rüthi (SG) Beschreibung: Datierung: 8/1987 Physische Beschreibung: Fotografie : Diapositiv Farbe: farbig, Form: Hochformat, Mass: 10 x 12 cm (4 x 5") Enthalten in Kategorien: Rüthi (SG), Luftbild Schweiz, tiefgeflogen (schräg), Swissair Photo AG Bildcode: LBS_L1-874188 Lizenz: CC BY-SA 4.0 Nutzung: Download und Nutzung frei Bildnachweis: ETH-Bibliothek Zürich, Bildarchiv/Stiftung Luftbild Schweiz / Fotograf: Swissair Photo AG Siehe Infos auf Bild Nr. 737 (Urheberrechte, Nutzungsbedingungen usw.)</p>	August 1987	Luftaufnahme über dem Rhein, Blickrichtung West	epi - ETH Zürich e-pics
Ähnlich						
ä04						

6Abfrage Liste nach Bild-Typ			Bild-Typ: Ortsbild von 1986 bis 2014			Anzahl Datensätze
Bild_Nr	Bild_Bezeichnung	Bild	Motiv - Inhalt	Aufnahmedatum Klassifizierung_T	Aufnahme-Standort Kommentar	Besitzer / Quelle Kürzel - Name
795	e-pics LBS_L1-874189.tif		<p>Fotograf: Swissair Photo AG Titel: Rüthi (SG) Beschreibung: Links: Kirche auf dem St.Valentinsberg und SBB-Station Datierung: 8/1987 Physische Beschreibung: Fotografie : Diapositiv Farbe: farbig, Form: Querformat. Mass: 10 x 12 cm (4 x 5") Enthalten in Kategorien: Rüthi (SG), Luftbild Schweiz, hochgeflogen (schräg), Swissair Photo AG, Orte Bildcode: LBS_L1-874189 Lizenz: CC BY-SA 4.0 Nutzung: Download und Nutzung frei Bildnachweis: ETH-Bibliothek Zürich, Bildarchiv/Stiftung Luftbild Schweiz / Fotograf: Swissair Photo AG Siehe Infos auf Bild Nr. 737 (Urheberrechte, Nutzungsbedingungen usw.)</p>	August 1987	Luftaufnahme über dem Föhrenhof zwischen Bahnlinie und A13,	epi - ETH Zürich e-pics
		Ähnlich ä08				
796	e-pics LBS_L1-874190.tif		<p>Fotograf: Swissair Photo AG Titel: Rüthi (SG) Beschreibung: Mitte: Hirschensprung Datierung: 8/1987 Physische Beschreibung: Fotografie : Diapositiv Farbe: farbig, Form: Querformat, Mass: 10 x 12 cm (4 x 5") Enthalten in Kategorien: Rüthi (SG), Luftbild Schweiz, hochgeflogen (schräg), Swissair Photo AG, Orte Bildcode: LBS_L1-874190 Lizenz: CC BY-SA 4.0 Nutzung: Download und Nutzung frei Bildnachweis: ETH-Bibliothek Zürich, Bildarchiv/Stiftung Luftbild Schweiz / Fotograf: Swissair Photo AG Siehe Infos auf Bild Nr. 737 (Urheberrechte, Nutzungsbedingungen usw.)</p>	August 1987	Luftaufnahme über dem Mündungsgebiet der Ill in den Rhein,	epi - ETH Zürich e-pics
		Ähnlich ä28				

6Abfrage Liste nach Bild-Typ			Bild-Typ: Ortsbild von 1986 bis 2014			Anzahl Datensätze
Bild_Nr	Bild_Bezeichnung	Bild	Motiv - Inhalt	Aufnahmedatum Klassifizierung_T	Aufnahme-Standort Kommentar	Besitzer / Quelle Kürzel - Name
797	e-pics LBS_L1-874191.tif		<p>Fotograf: Swissair Photo AG Titel: Rüthi (SG) Beschreibung: Im Vordergrund Industriegebiet beim Hirschensprung, VDO Technik, Säntis Batterien, Winterhalter Gastronom AG Datierung: 8/1987 Physische Beschreibung: Fotografie : Diapositiv Farbe: farbig, Form: Querformat, Mass: 10 x 12 cm (4 x 5") Enthalten in Kategorien: Rüthi (SG), Luftbild Schweiz, tiefgeflogen (schräg), Swissair Photo AG, Orte Bildcode: LBS_L1-874191 Lizenz: CC BY-SA 4.0 Nutzung: Download und Nutzung frei Bildnachweis: ETH-Bibliothek Zürich, Bildarchiv/Stiftung Luftbild Schweiz / Fotograf: Swissair Photo AG Siehe Infos auf Bild Nr. 737 (Urheberrechte, Nutzungsbedingungen usw.)</p>	August 1987	Luftaufnahme über der Werkstrasse Nähe Bahnübergang Industriestrasse,	epi - ETH Zürich e-pics
Ähnlich						
ä28						
798	e-pics LBS_L1-878909.tif		<p>Fotograf: Swissair Photo AG Titel: Rüthi (SG), Blick nach Nordwesten (NW), St.Valentinsberg Beschreibung: Aufnahmestandort: über Unterried bei Bangs (Vorarlberg), rheintalabwärts: Vorderer Bismar, Hirschensprung, Blattenberg Datierung: 8/1987 Physische Beschreibung: Fotografie : Diapositiv Farbe: farbig, Form: Querformat, Mass: 10 x 12 cm (4 x 5") Enthalten in Kategorien: Rüthi (SG), Luftbild Schweiz, tiefgeflogen (schräg), Swissair Photo AG, Berge Bildcode: LBS_L1-878909 Lizenz: CC BY-SA 4.0 Nutzung: Download und Nutzung frei Bildnachweis: ETH-Bibliothek Zürich, Bildarchiv/Stiftung Luftbild Schweiz / Fotograf: Swissair Photo AG Siehe Infos auf Bild Nr. 737 (Urheberrechte, Nutzungsbedingungen usw.)</p>	August 1987	Luftaufnahme über dem Illwald (Bangs, Matschels, Vorarlberg),	epi - ETH Zürich e-pics
Ähnlich						
ä17						

6Abfrage Liste nach Bild-Typ			Bild-Typ: Ortsbild von 1986 bis 2014			Anzahl Datensätze
Bild_Nr	Bild_Bezeichnung	Bild	Motiv - Inhalt	Aufnahmedatum Klassifizierung_T	Aufnahme-Standort Kommentar	Besitzer / Quelle Kürzel - Name
803	e-pics LBS_L2-050255.tif		<p>Fotograf: Swissair Photo AG Titel: Rüthi (SG) Beschreibung: Datierung: 6/2005 Physische Beschreibung: Fotografie : Diapositiv Farbe: farbig, Form: Querformat, Mass: 6 x 7 cm Enthalten in Kategorien: Rüthi (SG), Luftbild Schweiz, tiefgeflogen (schräg), Swissair Photo AG Bildcode: LBS_L2-050255 Lizenz: CC BY-SA 4.0 Nutzung: Download und Nutzung frei Bildnachweis: ETH-Bibliothek Zürich, Bildarchiv/Stiftung Luftbild Schweiz / Fotograf: Swissair Photo AG Siehe Infos auf Bild Nr. 737 (Urheberrechte, Nutzungsbedingungen usw.)</p>	Juni 2005	Luftaufnahme über Mittlerer Büchel, Blickrichtung Nord	epi - ETH Zürich e-pics
Ähnlich						
ä03						
804	e-pics LBS_L2-050256.tif		<p>Fotograf: Swissair Photo AG Titel: Rüthi (SG) Beschreibung: Datierung: 6/2005 Physische Beschreibung: Fotografie : Diapositiv Farbe: farbig, Form: Querformat, Mass: 6 x 7 cm Enthalten in Kategorien: Rüthi (SG), Luftbild Schweiz, tiefgeflogen (schräg), Swissair Photo AG Bildcode: LBS_L2-050256 Lizenz: CC BY-SA 4.0 Nutzung: Download und Nutzung frei Bildnachweis: ETH-Bibliothek Zürich, Bildarchiv/Stiftung Luftbild Schweiz / Fotograf: Swissair Photo AG Siehe Infos auf Bild Nr. 737 (Urheberrechte, Nutzungsbedingungen usw.)</p>	Juni 2005	Luftaufnahme über dem Föhrenhof - Sand, Blickrichtung West	epi - ETH Zürich e-pics
Ähnlich						
ä08						

6Abfrage Liste nach Bild-Typ			Bild-Typ: Ortsbild von 1986 bis 2014			Anzahl Datensätze
Bild_Nr	Bild_Bezeichnung	Bild	Motiv - Inhalt	Aufnahmedatum Klassifizierung_T	Aufnahme-Standort Kommentar	Besitzer / Quelle Kürzel - Name
805	e-pics LBS_L2-050257.tif		<p>Fotograf: Swissair Photo AG Titel: Rüthi (SG) Beschreibung: Datierung: 6/2005 Physische Beschreibung: Fotografie : Diapositiv Farbe: farbig, Form: Querformat, Mass: 6 x 7 cm Enthalten in Kategorien: Rüthi (SG), Luftbild Schweiz, tiefgeflogen (schräg), Swissair Photo AG Bildcode: LBS_L2-050257 Lizenz: CC BY-SA 4.0 Nutzung: Download und Nutzung frei Bildnachweis: ETH-Bibliothek Zürich, Bildarchiv/Stiftung Luftbild Schweiz / Fotograf: Swissair Photo AG Siehe Infos auf Bild Nr. 737 (Urheberrechte, Nutzungsbedingungen usw.)</p>	Juni 2005	Luftaufnahme über dem Dörnenquartier, Blickrichtung Nordwest	epi - ETH Zürich e-pics
Ähnlich						
ä04						

6Abfrage Liste nach Bild-Typ			Bild-Typ: Ortsbild von 1986 bis 2014			Anzahl Datensätze
Bild_Nr	Bild_Bezeichnung	Bild	Motiv - Inhalt	Aufnahmedatum Klassifizierung_T	Aufnahme-Standort Kommentar	Besitzer / Quelle Kürzel - Name
852	ruethi_tk_054.tif		<p>Haus Äckerlistrasse 28: Gerahmtes Bild im Besitz von Hubert Heeb</p> <p>Datum der Luftaufnahme: um 1990, Aufnahme / Vertrieb: AirColor sa, Meyrin</p> <p>Erbaut 1946 durch Karl Heeb-Öhri (1916)</p> <p>An der grossflächigen nach Südosten gerichteten Vorderfront des Gebäudes liess Karl Heeb folgende Inschriften anbringen (Inhalt gemäss einer Notiz von Sohn Hubert Heeb):</p> <p>"Anno 1946" "Beschütz uns Herr in aller Zeit Vor Maurer, Schmied und Zimmersleut" "Das Bauen ist eine grosse Frust. Dass so viel kost hab ich nit gwusst!"</p> <p>Am selben Standort hat ein Bauernhaus samt Scheune den Brand von Rüthi überstanden ("behäbige" Landwirtschaftliche Baute mit Giebel-Ausrichtung West-Ost, Wohnhausfront an der Ostseite. Scheune gut sichtbar auf Bild Nr. 6 "ruethi_bu_S035", rechter Bildrand, dazu auch dokumentiert in den "Brandstätten"-Plänen Bilder Nr. 249/250). Das ehemalige Gebäude ist auch auf verschiedenen Luftaufnahmen aus den Jahren 1922, 1932 und 1938 erkennbar. Karl Heeb-Öhri (Jg. 1916) hat die Liegenschaft erworben und 1946 aufwendig umgebaut. Der bergseitige Landwirtschaftsteil wurde abgebrochen, das Wohnhaus in der Höhe und Länge um- und ausgebaut. Auf der Nordseite des neuen Gebäudes entstand eine Zweit-Wohnung für Heeb's Eltern mit separatem Eingang von Westen.</p>	um 1990	Lufbild aus Südosten	tk - Toni Kobler
				Kla3 Bereich um 5 Jahre	Vergleiche Bilder Nr. 39, 40, 264, 6, 249, 250, 904 Vergleiche Luftbilder Nr. 155 (mit Neubau Heeb), 96, 646, 808, 810	

Ähnlich

ä12