



6Abfrage Liste nach Bild-Typ		Bild-Typ: Ortsbild von 1986 bis 2014	Anzahl Datensätze			
Bild_Nr	Bild_Bezeichnung	Bild	Motiv - Inhalt	Aufnahmedatum Klassifizierung_T	Aufnahme-Standort Kommentar	Besitzer / Quelle Kürzel - Name
39	ruethi_wk_030.tif		Wohngebiet Dorfmitte (Abzweigung Staatsstrasse-Büchelstrasse), Äckerli, Dorfbach, im Vordergrund intakter Hotelkomplex Rüthihof (Familie Bolt), Aufnahme vor Baubeginn des Werkhofs der Gemeinde Rüthi	1989	Luftaufnahme über dem Dorfkern	wk - Walter Kobler
		<small>Standort Werkhof vor Baubeginn im Jahre 1989</small>		Kla1 Zuordnung sicher	Vergl. Bilder des Dorfkerns Nr. 4, 40, 193, 450	
40	ruethi_wk_031.tif		Wohngebiet Äckerli, Dorfbach, Gewerbezone mit Glessmann Maschinenfabrik, Thoma Mechanik, Säntis-Batteriefabrik, im Vordergrund intakter Hotelkomplex Rüthihof (Familie Bolt), Aufnahme vor Baubeginn des Werkhofs der Gemeinde Rüthi	1989	Luftaufnahme über dem Dorfkern	wk - Walter Kobler
				Kla1 Zuordnung sicher	Vergl. Bilder des Dorfkerns Nr. 4, 39, 193, 450	
41	ruethi_wk_032.tif		Hangfuss des Gruppen hinter altem Rathaus, altes Feuerwehrdepot, Dach des Wohnhauses ehemals "Lisa Jakob", Blickrichtung Säntis-Batterien, im Hintergrund Plöli, Schlatt, Buolt, Aufnahme vor Baubeginn des Werkhofs der Gemeinde Rüthi	1989	am Hang hinter Restaurant Krone, Äckerlistrasse 23/25	wk - Walter Kobler
				Kla1 Zuordnung sicher		

Ähnlich




ä11




Ähnlich




ä11




Ähnlich




ä11

6Abfrage Liste nach Bild-Typ		Bild-Typ: Ortsbild von 1986 bis 2014		Anzahl Datensätze		
Bild_Nr	Bild_Bezeichnung	Bild	Motiv - Inhalt	Aufnahmedatum Klassifizierung_T	Aufnahme-Standort Kommentar	Besitzer / Quelle Kürzel - Name
42	ruethi_wk_033.tif		Rückwand des alten Feuerwehrdepots, Blickrichtung Südost, links neben Feuerwehrdepot: turmartige Trafostation der Elektra Rüthi, "Lisa Jakobs" Scheune, Aufnahme vor Baubeginn des Werkhofs der Gemeinde Rüthi	1989 Kla1 Zuordnung sicher	am Hang hinter altem Rathaus/altem Feuerwehrdepot Vergl. Bilder Nr. 44, 45, 46, 49, 50, 53, 55, 371, 490, 491	wk - Walter Kobler
Ähnlich						
ä11						
43	ruethi_wk_034.tif		Hangfuss des Gruppen hinter Wohnhause ehemals "Lisa Jakob", Blickrichtung Säntis-Batterien - Oberdorf, Aufnahme vor Baubeginn des Werkhofs der Gemeinde Rüthi	1989 Kla1 Zuordnung sicher	am Hang hinter "Lisa-Jakobs" Scheune	wk - Walter Kobler
Ähnlich						
ä11						
44	ruethi_wk_035.tif		Hangfuss des Gruppen am Dorfbach, Wohnhaus ehemals "Lisa Jakob", turmartige Trafostation der Elektra Rüthi, Säntis-Batteriefabrik, Wohnhaus Thoma Dorfbachstrasse 9, Blickrichtung Südost, Aufnahme vor Baubeginn des Werkhofs der Gemeinde Rüthi	1989 Kla1 Zuordnung sicher	Vergl. Bilder Nr. 42, 45, 46, 49, 50, 53, 55, 371, 491	wk - Walter Kobler
Ähnlich						
ä11						




6Abfrage Liste nach Bild-Typ		Bild-Typ:	Ortsbild von 1986 bis 2014			Anzahl Datensätze
Bild_Nr	Bild_Bezeichnung	Bild	Motiv - Inhalt	Aufnahmedatum Klassifizierung_T	Aufnahme-Standort Kommentar	Besitzer / Quelle Kürzel - Name
45	ruethi_wk_036.tif		Hangfuss des Gruppen unmittelbar am Dorfbach, Wohnhaus ehemals "Lisa Jakob", turmartige Trafostation der Elektra Rüthi, Blickrichtung Südost, Aufnahme vor Baubeginn des Werkhofs der Gemeinde Rüthi	1989 Kla1 Zuordnung sicher	Hangfuss des Gruppen, unmittelbar am Dorfbach Vergl. Bilder Nr. 42, 44, 46, 49, 50, 53, 55, 371, 491	wk - Walter Kobler
Ähnlich						
ä11						
46	ruethi_wk_037.tif		Wohnhaus ehemals "Lisa Jakob", am Dorfbach gegenüber Säntis-Batterie, Blickrichtung West, Aufnahme vor Baubeginn des Werkhofs der Gemeinde Rüthi	1989 Kla1 Zuordnung sicher	Äckerlistrasse, Platz vor dem alten Feuerwehrdepot neben Trafostation Vergl. Bilder Nr. 42, 44, 45, 49, 50, 53, 55, 371, 491	wk - Walter Kobler
Ähnlich						
ä11						
47	ruethi_wk_038.tif		alter Rathausplatz an der Äckerlistrasse mit Dorfbachbrücke mit Linde, turmartige Trafostation der Elektra Rüthi, altes Feuerwehrdepot, altes Rathaus, Gasthaus Krone, im Hintergrund der Gruppen, Aufnahme vor Baubeginn des Werkhofs der Gemeinde Rüthi	1989 Kla1 Zuordnung sicher	Kreuzung Äckerlistrasse/Dorfba chstrasse	wk - Walter Kobler
Ähnlich						
ä11						




6Abfrage Liste nach Bild-Typ		Bild-Typ:	Ortsbild von 1986 bis 2014	Anzahl Datensätze		
Bild_Nr	Bild_Bezeichnung	Bild	Motiv - Inhalt	Aufnahmedatum Klassifizierung_T	Aufnahme-Standort Kommentar	Besitzer / Quelle Kürzel - Name
48	ruethi_wk_039.tif		Rückseite altes Rathaus/altes Feuerwehrdepot, Blickrichtung Ost, Aufnahme vor Baubeginn des Werkhofs der Gemeinde Rüthi	1989	Litten, Hangfuss	wk - Walter Kobler
				Kla1 Zuordnung sicher	Vergl. Bilder Nr. 54, 56	
Ähnlich	ä11					
49	ruethi_wk_040.tif		Rückseite altes Feuerwehrdepot/Liegenschaft "Lisa Jakobs", Blickrichtung Nordost, Aufnahme vor Baubeginn des Werkhofs der Gemeinde Rüthi	1989	Litten, Hangfuss	wk - Walter Kobler
				Kla1 Zuordnung sicher	Vergl. Bilder Nr. 42, 44, 45, 46, 50, 53, 55, 371, 491	
Ähnlich	ä11					
50	ruethi_wk_041.tif		Rückseite der Liegenschaft "Lisa Jakobs", Blickrichtung Nordost, Aufnahme vor Baubeginn des Werkhofs der Gemeinde Rüthi	1989	Litten, Hangfuss	wk - Walter Kobler
				Kla1 Zuordnung sicher		
Ähnlich	ä11					




6Abfrage Liste nach Bild-Typ		Bild-Typ:	Ortsbild von 1986 bis 2014			Anzahl Datensätze
Bild_Nr	Bild_Bezeichnung	Bild	Motiv - Inhalt	Aufnahmedatum Klassifizierung_T	Aufnahme-Standort Kommentar	Besitzer / Quelle Kürzel - Name
51	ruethi_wk_042.tif		Dorfbachbrücke der Äckerlistrasse, Dorfbachstrasse, turmartige Trafostation der Elektra Rüthi, altes Feuerwehrdepot, Blickrichtung West, Aufnahme vor Baubeginn des Werkhofs der Gemeinde Rüthi	1989 Kla1 Zuordnung sicher	Kreuzung Äckerlistrasse/Dorfba chstrasse Vergl. Bild Nr. 53	wk - Walter Kobler
Ähn- lich	ä11					
52	ruethi_wk_043.tif		altes Rathaus als Mehrfamilien-Wohnhaus, altes Feuerwehrdepot, Aufnahme vor Baubeginn des Werkhofs der Gemeinde Rüthi	1989 Kla1 Zuordnung sicher	Äckerlistrasse, alter Rathausplatz Vergl. Bilder Nr. 84, 199, 242, 528Vergl. "Gemeinde Rüthi - Ortsbilder und Bauten" S. 102 ff	wk - Walter Kobler
Ähn- lich	ä11					
53	ruethi_wk_044.tif		Dorfbachbrücke der Äckerlistrasse, Dorfbachstrasse, turmartige Trafostation der Elektra Rüthi, altes Feuerwehrdepot, gelbe Giebelpartie des Wohnhauses "Lisa Jakobs", Hintergrund Littenhang/Gruppen, Aufnahme vor Baubeginn des Werkhofs der Gemeinde Rüthi	1989 Kla1 Zuordnung sicher	Kreuzung Äckerlistrasse/Dorfba chstrasse Vergl. Bilder Nr. 42, 44, 45, 46, 49, 50, 51, 55, 371, 490, 491	wk - Walter Kobler
Ähn- lich	ä11					




6Abfrage Liste nach Bild-Typ		Bild-Typ:	Ortsbild von 1986 bis 2014	Anzahl Datensätze		
Bild_Nr	Bild_Bezeichnung	Bild	Motiv - Inhalt	Aufnahmedatum Klassifizierung_T	Aufnahme-Standort Kommentar	Besitzer / Quelle Kürzel - Name
54	ruethi_wk_045.tif		Rückseite altes Rathaus/altes Feuerwehrdepot, Blickrichtung Nordost, Aufnahme vor Baubeginn des Werkhofs der Gemeinde Rüthi	1989	Litten, Hangfuss	wk - Walter Kobler
				Kla1 Zuordnung sicher	Vergl. Bilder Nr. 48, 56	
Ähnlich	ä11					
55	ruethi_wk_046.tif		Rückseite altes Rathaus/altes Feuerwehrdepot, Liegenschaft "Lisa Jakobs", Blickrichtung Nordost, Aufnahme vor Baubeginn des Werkhofs der Gemeinde Rüthi	1989	Litten, Hangfuss	wk - Walter Kobler
				Kla1 Zuordnung sicher	Vergl. Bilder Nr. 42, 44, 45, 46, 49, 50, 53, 371, 491	
Ähnlich	ä11					
56	ruethi_wk_047.tif		Rückseite altes Rathaus/altes Feuerwehrdepot (Nahaufnahme), Blickrichtung Nordost, Aufnahme vor Baubeginn des Werkhofs der Gemeinde Rüthi	1989	Litten, Hangfuss	wk - Walter Kobler
				Kla1 Zuordnung sicher	Vergl. Bilder Nr. 48, 54	
Ähnlich	ä11					




6Abfrage Liste nach Bild-Typ			Bild-Typ: Ortsbild von 1986 bis 2014			Anzahl Datensätze
Bild_Nr	Bild_Bezeichnung	Bild	Motiv - Inhalt	Aufnahmedatum Klassifizierung_T	Aufnahme-Standort Kommentar	Besitzer / Quelle Kürzel - Name
57	ruethi_wk_048.tif		alter Rathausplatz mit Linde, Frontseite altes Feuerwehrdepot, altes Rathaus, Gasthaus Krone, Blickrichtung Süd, Aufnahme vor Baubeginn des Werkhofs der Gemeinde Rüthi	1989	Platz zwischen altem Feuerwehrdepot und Trafostation	wk - Walter Kobler
				Kla1 Zuordnung sicher		
		Ähnlich ä11				
64	ruethi_wk_055.tif		Werkhof der Polit. Gemeinde Rüthi, unmittelbar bei Abschluss der Bauarbeiten im Jahr 1991	1991	Luftaufnahme über dem Dorfkern	wk - Walter Kobler
				Kla1 Zuordnung sicher	Vergl. Bilder Nr. 65, 66, 315, 316	
		Ähnlich ä11				
65	ruethi_wk_056.tif		Werkhof der Polit. Gemeinde Rüthi, unmittelbar bei Abschluss der Bauarbeiten im Jahr 1991	1991	Luftaufnahme über der Säntis-Batteriefabrik	wk - Walter Kobler
				Kla1 Zuordnung sicher	Vergl. Bilder Nr. 64, 66, 315, 316	
		Ähnlich ä11				




6Abfrage Liste nach Bild-Typ		Bild-Typ:	Ortsbild von 1986 bis 2014			Anzahl Datensätze
Bild_Nr	Bild_Bezeichnung	Bild	Motiv - Inhalt	Aufnahmedatum Klassifizierung_T	Aufnahme-Standort Kommentar	Besitzer / Quelle Kürzel - Name
66	ruethi_wk_057.tif		Werkhof der Polit. Gemeinde Rüthi, unmittelbar bei Abschluss der Bauarbeiten im Jahr 1991	1991	Luftaufnahme über dem Dorfkern	wk - Walter Kobler
Ähnlich		ä11		Kla1 Zuordnung sicher	Vergl. Bilder Nr. 64, 65, 315, 316	
109	ruethi_wk_103.tif		Luftaufnahme, Farbfoto, im Vordergrund Grenzen-Neudorf, Bildmittelpunkt Industrie-Gewerbezone zwischen SBB-Bahnlinie und Binnenkanal, Quartiere Stocken, Au, Schlatt, Siedlungsgebiet am Bergfuss entlang der Staatsstrasse, Siedlungsbeginn im Färsch, Blickrichtung West. Ähnliche Aufnahme als Rüthi-Poster im Besitz von Urs Auer (S. Liste "Besitzer-Quelle"), ausgezeichnete Qualität über das ganze Wohngebiet, Luftaufnahme erstellt von Photoramacolor AG, 1217 Meyrin 1, Datum 27.7.86, Referenz 002334, Aufnahme-Nr. B274020-001	1986	Luftaufnahme über dem Rhein	wk - Walter Kobler
Ähnlich		ä08		Kla1 Zuordnung sicher	Vergl. Bild Nr. 401 aus dem Jahr 1991 Vergl. Bilder Nr. 265 (von 1956), 228 (von 1946), 270 (von 1938) Aufnahme vermutlich von Photoramacolor AG	
216	ruethi_rn_2DSC_0111_100402_rn.tif		Südlicher Teil von Rüthi im nahen Frühling: im Vordergrund Bahnstation SBB und Werkhallen der Schneider-Korbwaren, Blickrichtung West, in der Bildmitte Siedlungsgebiet Oberer Weier-Widen-Färsch, Grossgruppen-Dätzen, im Hintergrund Räberengrähalden, Kamor-Hoher Kasten	April 2010	St. Valentinsberg	rn - Rolf Naegeli
Ähnlich		ä14		Kla1 Zuordnung sicher	interessanter Vergleich mit Bild Nr. 94 aus dem Jahr 1940 Vergl. Bilder Nr. 290, 294, 340 mit gleichem Inhalt in verschiedenen Jahreszeiten	




6Abfrage Liste nach Bild-Typ		Bild-Typ:	Ortsbild von 1986 bis 2014			Anzahl Datensätze
Bild_Nr	Bild_Bezeichnung	Bild	Motiv - Inhalt	Aufnahmedatum Klassifizierung_T	Aufnahme-Standort Kommentar	Besitzer / Quelle Kürzel - Name
218	ruethi_tk_002-2002.tif		Rüthi 2002, im Vordergrund Wingert-Grund, Oberdorf, Dorfzentrum, Blickrichtung Süd, in der Bildmitte Wohnquartiere Schlatt-Obere Au-Stocken, im Hintergrund St.Valentinsberg, Büchel, Foren, Büchlerberg	Oktober 2002	Brunnenbergstrasse oberhalb Plöli/Wiesli	tk - Toni Kobler
				Kla1 Zuordnung sicher	Vergl. Bilder Nr. 217, 221, 222, 295, 309 Digitalaufnahme T. Kobler	
	Ähnlich					
	ä05					
219	ruethi_tk_003-2002.tif		Rüthi 2002, Landschaftsaufnahme vom Buolt, Blickrichtung Süd auf Oberdorf, Dorfzentrum, St.Valentinsberg, Büchel, Rhein, im Hintergrund Schellenberg, Dreischwestern, Nordbünden	Oktober 2002	Buolt	tk - Toni Kobler
				Kla1 Zuordnung sicher	Vergl. Bilder Nr. 223, 224 Digitalaufnahme T. Kobler	
	Ähnlich					
	ä05					
220	ruethi_tk_004-2002.tif		Rüthi 2002, Binnenkanal im Herbst, Blickrichtung Südwest, in der Bildmitte Wohnquartier Wiesstrasse, Dorfzentrum, Oberdorf, Grund, Gruppen, im Hintergrund Bergwald, Kamor, Hoher Kasten, Lienzerspitz	Oktober 2002	östliche Kanaluferstrasse auf Höhe der Firma Continental	tk - Toni Kobler
				Kla1 Zuordnung sicher	Vergl. Bild Nr. 320 Digitalaufnahme T. Kobler	
	Ähnlich					
	ä08					




6Abfrage Liste nach Bild-Typ			Bild-Typ: Ortsbild von 1986 bis 2014			Anzahl Datensätze
Bild_Nr	Bild_Bezeichnung	Bild	Motiv - Inhalt	Aufnahmedatum Klassifizierung_T	Aufnahme-Standort Kommentar	Besitzer / Quelle Kürzel - Name
221	ruethi_tk_005-2006.tif		Rüthi in Sommerstimmung, im Vordergrund Wohngebiet Wingert/Grund, Dorfzentrum, Blickrichtung Süd	Juli 2006 Kla1 Zuordnung sicher	Brunnenbergstrasse unterhalb Wiesli Vergl. Bilder Nr. 217, 218, 222, 295, 309Digitalaufnahme T. Kobler	tk - Toni Kobler
	Ähnlich ä05					
222	ruethi_tk_006-2009 Fön.tif		Das Rheintal mit Rüthi - Büchel in einer typischen Aprilstimmung, im Vordergrund Wohngebiete Wingert-Grund-Wiesstrasse, Oberdorf, Dorfzentrum, Blickrichtung Süd, in der Bildmitte Wohnquartiere Schlatt-Obere Au-Stocken, im Hintergrund St.Valentinsberg, Büchel, Foren, Büchlerberg, Schellenberg, Dreischwestern, Alvier, Nordbünden	April 2009 Kla1 Zuordnung sicher	Brunnenbergstrasse oberhalb Plöli/Wiesli Vergl. Bilder Nr. 217, 218, 221, 295, 309Digitalaufnahme T. KoblerBesonderes Merkmal: Mehrfamilienhäuser Büchelstrasse 3 u. 5 im Bau	tk - Toni Kobler
	Ähnlich ä05					
223	ruethi_tk_007-2010 Panorama.tif		Rüthi 2010, Landschafts-Panorama-Aufnahme vom Buolt, Blickrichtung Süd auf Oberdorf, Dorfzentrum, St.Valentinsberg, Büchel, Rhein, im Hintergrund Bangser Riet, Schellenberg, Dreischwestern, Alvierkette, Nordbünden	Juli 2010 Kla1 Zuordnung sicher	Buolt Vergl. Bilder Nr. 219, 224Digitalaufnahme T. Kobler, 3 Aufnahmen kombiniert zu Panoramabild	tk - Toni Kobler
	Ähnlich ä05					




6Abfrage Liste nach Bild-Typ		Bild-Typ:	Ortsbild von 1986 bis 2014			Anzahl Datensätze
Bild_Nr	Bild_Bezeichnung	Bild	Motiv - Inhalt	Aufnahmedatum Klassifizierung_T	Aufnahme-Standort Kommentar	Besitzer / Quelle Kürzel - Name
224	ruethi_tk_008-2010.tif		Rüthi 2010, Landschaftsaufnahme vom Buolt, Blickrichtung Süd auf Oberdorf, Dorfzentrum, St.Valentinsberg, Büchel, Rhein, im Hintergrund Bangser Riet, Schellenberg, Dreischwestern, Nordbünden	Juli 2010	Buolt	tk - Toni Kobler
				Kla1 Zuordnung sicher	Vergl. Bilder Nr. 219, 223 Digitalaufnahme T. Kobler	
Ähnlich	ä05					
244	ruethi_gem_234.tif		Rüthi Industrie, Farbbild, Blickrichtung West, rechts Dorfteil Hirschensprung-Chobla-Blosenberg, linker Bildrand Rüthi-Steinacker-Oberdorf	um 1990	Luftaufnahme über dem Rhein im Bereich der Illmündung	gem - Rathaus Gemeindeverwaltung
				Kla2 Bereich 1-2 Jahre		
Ähnlich	ä28					
287	ruethi_rn_DSC_6332_110508_rn.tif		Rüthi Oberdorf-Dorfzentrum wie aus dem Flugzeug, Blickrichtung Südost, im Vordergrund Steien, Mühltoibel-Leue-Wohnquartier an der Brunnenbergstrasse, im Hintergrund renaturierter Binnenkanal, Wiesen und Äcker im Gebiet Grenzen-Sand, Dörnen-Quartier	Mai 2011	Planggi auf Brunnenberg	rn - Rolf Naegeli
				Kla1 Zuordnung sicher	interessanter Vergleich mit Bild Nr. 94 aus dem Jahr 1940 Vergl. Bilder Nr. 310, 332, 535	
Ähnlich	ä09					




6Abfrage Liste nach Bild-Typ		Bild-Typ:	Ortsbild von 1986 bis 2014			Anzahl Datensätze
Bild_Nr	Bild_Bezeichnung	Bild	Motiv - Inhalt	Aufnahmedatum Klassifizierung_T	Aufnahme-Standort Kommentar	Besitzer / Quelle Kürzel - Name
290	ruethi_an_Bahnhof.tif		Fotoserie Ansichtskarten Gemeinde Rüthi, südlicher Teil von Rüthi im nahen Frühling: im Vordergrund Bahnstation SBB und Werkhallen der Schneider-Korbwaren, Blickrichtung West, in der Bildmitte Siedlungsgebiet Oberer Weier-Widen-Färsch, Grossgruppen-Dätzen, im Hintergrund Räberen-Gräshalden, Kamor-Hoher Kasten	April 2008 Kla1 Zuordnung sicher	interessanter Vergleich mit Bild Nr. 94 aus dem Jahr 1940Vergl. Bilder Nr. 216, 294, 216 mit gleichem Inhalt in verschiedenen Jahreszeiten	an - Rathaus Gemeindeverwaltung
Ähnlich	ä14					
291	ruethi_an_Bier_m.tif		Fotoserie Ansichtskarten Gemeinde Rüthi, Liegenschaft bis ungefähr 1970 als Verkaufsgeschäft für Spezereiwaren genutzt durch Josef und Anna Lehnherr-Kobler, Verkaufslokal im Erdgeschoss des Wohnhauses	Aug. 2007 Kla1 Zuordnung sicher	Vergl. Bilder Nr. 292, 357Vergl. Bild Nr. 4 (historische Aufnahme Dorfzentrum)Vergl. Beitrag "Gemeinde Rüthi - Ortsbilder und Bauten" S. 180/181	an - Rathaus Gemeindeverwaltung
Ähnlich	0					
292	ruethi_an_Biermuseum.tif		Fotoserie Ansichtskarten Gemeinde Rüthi, Liegenschaft bis ungefähr 1970 als Verkaufsgeschäft für Spezereiwaren genutzt durch Josef und Anna Lehnherr-Kobler, Verkaufslokal im Erdgeschoss des Wohnhauses	Aug. 2007 Kla1 Zuordnung sicher	Vergl. Bilder Nr. 291, 357	an - Rathaus Gemeindeverwaltung
Ähnlich	ä12					




6Abfrage Liste nach Bild-Typ		Bild-Typ:	Ortsbild von 1986 bis 2014			Anzahl Datensätze
Bild_Nr	Bild_Bezeichnung	Bild	Motiv - Inhalt	Aufnahmedatum Klassifizierung_T	Aufnahme-Standort Kommentar	Besitzer / Quelle Kürzel - Name
294	ruethi_an_Blick_Kirche.tif		Fotoserie Ansichtskarten Gemeinde Rüthi, südlicher Teil von Rüthi im Herbst: im Vordergrund Bahnstation SBB und Werkhallen der Schneider-Korbwaren, Hotel-Restaurant Kamor, Blickrichtung West, in der Bildmitte Siedlungsgebiet Oberer Weier-Widen-Färsch, Grossgruppen-Dätzen, im Hintergrund Räberen-Gräshalden, Kamor-Hoher Kasten	Okt. 2007 Kla1 Zuordnung sicher	 interessanter Vergleich mit Bild Nr. 94 aus dem Jahr 1940Vergl. Bilder Nr. 216, 290, 340 mit gleichem Inhalt in verschiedenen Jahreszeiten	an - Rathaus Gemeindeverwaltung
Ähnlich	ä14					
295	ruethi_an_Dorf_1.tif		Fotoserie Ansichtskarten Gemeinde Rüthi, Wohngebiet im Grund, Dorfzentrum mit Schulhaus Dorf, Blickrichtung Süd, im Hintergrund Büchelberg, Schellenberg, Dreischwesternkette	Juli 2006 Kla1 Zuordnung sicher	Brunnenbergstrasse unterhalb Wiesli Vergl. ähnliches Bild Nr. 309, Bilder Nr. 217, 218, 221, 222	an - Rathaus Gemeindeverwaltung
Ähnlich	ä05					
300	ruethi_an_Kirche_1.tif		Fotoserie Ansichtskarten Gemeinde Rüthi, St.Valentinsberg mit Kirche von Westen	Juli 2006 Kla1 Zuordnung sicher	Gegend SBB-Übergang Bahnhofstrasse Vergl. Bilder Nr. 283, 301, 349Vergl. Beitrag "Gemeinde Rüthi - Ortsbilder und Bauten" S. 132 - 139	an - Rathaus Gemeindeverwaltung
Ähnlich	ä10					




6Abfrage Liste nach Bild-Typ		Bild-Typ:	Ortsbild von 1986 bis 2014				Anzahl Datensätze
Bild_Nr	Bild_Bezeichnung	Bild	Motiv - Inhalt	Aufnahmedatum Klassifizierung_T	Aufnahme-Standort Kommentar	Besitzer / Quelle Kürzel - Name	
306	ruethi_an_Rest_Kreuz.tif		Fotoserie Ansichtskarten Gemeinde Rüthi, schützenswerte Baute Restaurant Kreuz	Aug. 2007		an - Rathaus Gemeindeverwaltung	
Ähnlich							
0							
309	ruethi_an_Ruethi_1.tif		Fotoserie Ansichtskarten Gemeinde Rüthi, Wohngebiet im Grund, Dorfzentrum mit Schulhaus Dorf, Blickrichtung Süd, im Hintergrund Büchelberg, Schellenberg, Dreischwesternkette	Juli 2006	Brunnenbergstrasse unterhalb Wiesli	an - Rathaus Gemeindeverwaltung	
Ähnlich							
ä05							
310	ruethi_an_Bru1.tif		Fotoserie Ansichtskarten Gemeinde Rüthi, Rüthi Oberdorf-Dorfzentrum wie aus dem Flugzeug, Blickrichtung Südost, im Vordergrund Oberdorf und Rüthi-Dorfkern, Industriegebiet zwischen Binnenkanal und SBB-Linie, Valentinsberg, im Hintergrund Wiesen und Felder im Gebiet Grenzen-Sand, Dörnen-Quartier, Büchel	Juli 2006	Hard	an - Rathaus Gemeindeverwaltung	
Ähnlich							
ä09							




6Abfrage Liste nach Bild-Typ		Bild-Typ: Ortsbild von 1986 bis 2014				Anzahl Datensätze
Bild_Nr	Bild_Bezeichnung	Bild	Motiv - Inhalt	Aufnahmedatum Klassifizierung_T	Aufnahme-Standort Kommentar	Besitzer / Quelle Kürzel - Name
313	ruethi_an_Weier.tif		Fotoserie Ansichtskarten Gemeinde Rüthi, schützenswerte Baute Staatsstrasse 61, ehemaliges Haus Ruppanner im Weier	Aug. 2008		an - Rathaus Gemeindeverwaltung
Ähnlich				Kla1 Zuordnung sicher	Vergl. Bilder Nr. 314, 522, 523, 524 Vergl. Beitrag "Gemeinde Rüthi - Ortsbilder und Bauten" S. 76-79	
0						
314	ruethi_an_Weier_2.tif		Fotoserie Ansichtskarten Gemeinde Rüthi, schützenswerte Baute Staatsstrasse 61, ehemaliges Haus Ruppanner im Weier, rechts anschliessend Bündtlis bzw. Weibels Karls Haus	Aug. 2007		an - Rathaus Gemeindeverwaltung
Ähnlich				Kla1 Zuordnung sicher	Vergl. Bilder Nr. 313, 522, 523, 524 Vergl. Beitrag "Gemeinde Rüthi - Ortsbilder und Bauten" S. 76-79	
0						
325	ruethi_bu_S028-29.tif		Fotoserie "Rüthi hät's - gem[einsame] Spitze", Rüthi-Buch 2009, Wohnquartier beim Schäfli Büchel, Blickrichtung Nord, in der Bildmitte Färschquartier, St.Valentinsberg, im Hintergrund Hard, Buolt	Aug. 2007	Strässchen auf den Bächlerberg Höhe Zivilschutzanlage	bu - Rathaus Gemeindeverwaltung
Ähnlich				Kla1 Zuordnung sicher		
ä17						




6Abfrage Liste nach Bild-Typ		Bild-Typ:	Ortsbild von 1986 bis 2014			Anzahl Datensätze
Bild_Nr	Bild_Bezeichnung	Bild	Motiv - Inhalt	Aufnahmedatum Klassifizierung_T	Aufnahme-Standort Kommentar	Besitzer / Quelle Kürzel - Name
332	ruethi_bu_S050-51.tif		Fotoserie "Rüthi hät's - gem[einsame] Spitze", Rüthi-Buch 2009, Rüthi Oberdorf-Dorfzentrum wie aus dem Flugzeug, Blickrichtung Südost, im Vordergrund Oberdorf und Rüthi-Dorfkern, Industriegebiet zwischen Binnenkanal und SBB-Linie, Valentinsberg, im Hintergrund Wiesen und Felder im Gebiet Grenzen-Sand, Dörnen-Quartier, Büchel	Juli 2006	Hard	bu - Rathaus Gemeindeverwaltung
Ähnlich	ä09			Kla1 Zuordnung sicher	interessanter Vergleich mit Bild Nr. 94 aus dem Jahr 1940Vergl. Bilder Nr. 287, 310 (fast identische Aufnahme), 535	
340	ruethi_bu_S067_u.tif		Fotoserie "Rüthi hät's - gem[einsame] Spitze", Rüthi-Buch 2009, südlicher Teil von Rüthi im nahen Frühling: im Vordergrund Bahnstation SBB und Werkhallen der Schneider-Korbwaren, Hotel-Restaurant Kamor, Blickrichtung West, in der Bildmitte Siedlungsgebiet Oberer Weier-Widen-Färsch, Grossgruppen-Dätzen, im Hintergrund Räberer-Gräshalden, Kamor-Hoher Kasten	April 2008	Valentinsberg	bu - Rathaus Gemeindeverwaltung
Ähnlich	ä14			Kla1 Zuordnung sicher	interessanter Vergleich mit Bild Nr. 94 aus dem Jahr 1940Vergl. Bilder Nr. 216, 290, 294 mit gleichem Inhalt in verschiedenen Jahreszeiten	
351	ruethi_bu_S119_o.tif		Fotoserie "Rüthi hät's - gem[einsame] Spitze", Rüthi-Buch 2009, Hotel-Restaurant Kamor im Besitz von Familie Ernst und Petra Leu, vor der Erweiterung des Raumangebots mit Wintergarten links neben dem Restauranteingang (1910).	Juli 2008		bu - Rathaus Gemeindeverwaltung
Ähnlich	0			Kla1 Zuordnung sicher	Vergl. Bilder Nr. 35, 76, 164, 168, 169, 436 (Historische Aufnahmen des Hotel Restaurant Kamor)Vergl. Beitrag "Gemeinde Rüthi - Ortsbilder und	




6Abfrage Liste nach Bild-Typ		Bild-Typ:	Ortsbild von 1986 bis 2014			Anzahl Datensätze
Bild_Nr	Bild_Bezeichnung	Bild	Motiv - Inhalt	Aufnahmedatum Klassifizierung_T	Aufnahme-Standort Kommentar	Besitzer / Quelle Kürzel - Name
352	ruethi_bu_S119_u.tif		Fotoserie "Rüthi hät's - gem[einsame] Spitze", Rüthi-Buch 2009, Restaurant Kreuz, Doktorhaus und Liegenschaft Rüdüsühli Staatsstrasse 73, 75 und 79 (schützenswerte Bauten), Blickrichtung Nord	Aug. 2007	Raiffeisenbank-Vorplatz	bu - Rathaus Gemeindeverwaltung
Ähnlich	ä11			Kla1 Zuordnung sicher	Vergl. Bilder Nr. 34, 205, 214 (historische Aufnahmen vom Kreuz und der Umgebung), 306, 352Vergl. Beiträge "Gemeinde Rüthi - Ortsbilder und	
357	ruethi_bu_S145.tif		Fotoserie "Rüthi hät's - gem[einsame] Spitze", Rüthi-Buch 2009, Liegenschaft bis ungefähr 1970 als Verkaufsgeschäft für Spezereiwaren genutzt durch Josef und Anna Lenherr-Kobler, Verkaufslokal im Erdgeschoss des Wohnhauses	Aug. 2007		bu - Rathaus Gemeindeverwaltung
Ähnlich	0			Kla1 Zuordnung sicher	Vergl. Bilder Nr. 291 (identische Aufnahme), 292Vergl. Bild Nr. 4 (historische Aufnahme Dorfzentrum)Vergl. Beitrag "Gemeinde Rüthi - Ortsbilder und	
401	ruethi_hb_025.tif		Luftaufnahme, Farbfoto, Luftaufnahme des Hauptsiedlungsgebiets von Rüthi Blickrichtung West : Oberdorf, Dorfzentrum, Schlatt - Au - Stocken, Industrie zwischen Binnenkanal und SBB-Linie, Valentinsberg - Meienriet, Gebiet in den Dörnen, Färsch - Widem, Gruppen, Bergwald, Räberen - Gräshalden, Kamor, Hoher Kasten, Staubererfirst Photoramacolor AG, 1217 Meyrin, No. G 274 040-011	1991	Luftaufnahme über dem Rhein	hb - Helmut Büchel
Ähnlich	ä08			Kla1 Zuordnung sicher	Vergl. Bild Nr. 109 aus dem Jahr 1986Vergl. Bilder Nr. 265 (von 1956), 228 (von 1946), 270 (von 1938)Betr. Datierung: Bild mit neuem Werkhof der Pol. Gemeinde (erbaut	




6Abfrage Liste nach Bild-Typ		Bild-Typ:	Ortsbild von 1986 bis 2014	Anzahl Datensätze		
Bild_Nr	Bild_Bezeichnung	Bild	Motiv - Inhalt	Aufnahmedatum Klassifizierung_T	Aufnahme-Standort Kommentar	Besitzer / Quelle Kürzel - Name
410	ruethi_hb_034.tif		Ansichtskarte, Luftaufnahme "Rüthi SG", Farbbild von Foto Gross, St.Gallen, Nr. F7280Dorf Rüthi von Norden, Im Vordergrund Quartier Wiesstrasse, in der Bildmitte Dorfkern, Oberdorf, Äckerli, Büchlenau, Untere und Obere Au, Stocken, Weier, Industriegebiet zwischen Binnenkanal und SBB-Linie, im Hintergrund Werdenberg, Alvierkette	um 1997 Kla2 Bereich 1-2 Jahre	Luftaufnahme über dem Blosenberg/Hirschsprung Merkmal zur Bestimmung des Aufnahmedatums: Baulanderschliessung nördlich der Steinackerstrasse im Jahr 1998, zum Zeitpunkt der	hb - Helmut Büchel
Ähnlich	ä06					
425	ruethi_gg_002.tif		Ehemaliger Hotelkomplex "Rüthihof" bereit zum Abbruch. Die farbige Fassade samt Giebelpartie stammt noch vom alten Schulhaus, welches im Jahr 1908 aufgegeben wurde. Es war vom Rüthner Dorfbrand verschont geblieben. Nach dem Tod des langjährigen Besitzers Kurt Bolt kam der Restaurations- und Hotelbetrieb nicht mehr auf Touren. In den 90er-Jahren diente die Liegenschaft als Asylantenunterkunft. Zur Zeit (April 2011) stehen die Visiere für eine Überbauung. Die Gebäude warten darauf, abgerissen zu werden. Der Name "Rüthihof" ist auf den Restaurationsbetrieb im gegenüberliegenden "Haus Zentrum" übergegangen, der anfänglich "Hirschsprung" genannt wurde.	2012 Kla1 Zuordnung sicher	Vergl. Bilder Nr. 4, 38, 39, 40, 79, 147, 166, 188, 193, 424, 450, 488, 489, 613, 614, 615, 616	gg - Guido Göldi sel.
Ähnlich	ä11					
450	ruethi_tk_012-2013.tif		Dorfbild Rüthi im Umbruch im Mai 2011:Hauptstrasse im Dorfkern, Blickrichtung Süd, Aufnahme etwa entsprechend dem Bild Nr. 4 aus der Zeit um 1925Der "alte" Rüthihof als Bauruine, seit Jahren leerstehend, seit Monaten mit Bauvisieren versehen, bereit zum Abbruch. "Rüthihof" nennt sich seit dem Jahr 2012 das ursprüngliche Restaurant "Hirschsprung" im Haus Zentrum visavis.	24.5.2013 Kla1 Zuordnung sicher	Staatsstrasse Höhe Liegenschaft Nr. 102 Vergl. Bilder Nr. 4, 38, 39, 40, 79, 147, 166, 88, 193, 424, 425, 488, 489, 613, 614, 615, 616	tk - Toni Kobler
Ähnlich	ä12					




6Abfrage Liste nach Bild-Typ		Bild-Typ:	Ortsbild von 1986 bis 2014			Anzahl Datensätze
Bild_Nr	Bild_Bezeichnung	Bild	Motiv - Inhalt	Aufnahmedatum Klassifizierung_T	Aufnahme-Standort Kommentar	Besitzer / Quelle Kürzel - Name
451	ruethi_tk_013-2013.tif		Dorfbild Rüthi im Umbruch im Mai 2011:"s'Baahöfli": Restaurant zum Bahnhof mit Landwirtschaftsbetrieb bis 2013 im Besitz der Familie Gartenhauser, Abbruch des Gebäudes nach dem Kauf der Liegenschaft durch die Ortsgemeinde Rüthi	24.5.2013		tk - Toni Kobler
Ähnlich		0		Kla1 Zuordnung sicher	Vergl. Bilder Nr. 78, 411, 438, 452, 511	
452	ruethi_tk_014-2013.tif		Dorfbild Rüthi im Umbruch im Mai 2011:"s'Baahöfli": Restaurant zum Bahnhof mit Landwirtschaftsbetrieb bis 2013 im Besitz der Familie Gartenhauser, Abbruch des Gebäudes nach dem Kauf der Liegenschaft durch die Ortsgemeinde Rüthi	24.5.2013		tk - Toni Kobler
Ähnlich		0		Kla1 Zuordnung sicher	Vergl. Bilder Nr. 78, 411, 438, 451, 511	
453	ruethi_tk_015-2013.tif		Dorfbild Rüthi im Umbruch im Mai 2011:rege Bautätigkeit im Gebiet Bitzi - Untere Färschstrasse, Blickrichtung Südwest	24.5.2013	Untere Färschstrasse	tk - Toni Kobler
Ähnlich		0		Kla1 Zuordnung sicher		

6Abfrage Liste nach Bild-Typ		Bild-Typ:	Ortsbild von 1986 bis 2014			Anzahl Datensätze
Bild_Nr	Bild_Bezeichnung	Bild	Motiv - Inhalt	Aufnahmedatum Klassifizierung_T	Aufnahme-Standort Kommentar	Besitzer / Quelle Kürzel - Name
454	ruethi_tk_016-2013.tif		Dorfbild Rüti im Umbruch im Mai 2011: Blick von der Färschstrasse Richtung Südost, im Vordergrund das Wildgehege der Familie Schneider, in der Bildmitte Wohngebiet Stocken (gegen Süden Neuerschliessung), Industriegebiet zwischen Binnenkanal und SBB-Linie, St.Valentinsberg, im Hintergrund links Wohngebiet in den Dörnen	24.5.2013 Kla1 Zuordnung sicher	Färschstrasse unterhalb Breiten	tk - Toni Kobler
Ähnlich	ä15					
455	ruethi_tk_017-2013.tif		Dorfbild Rüti im Umbruch im Mai 2011: Blick von der Sonnhaldenstrasse Richtung Osten auf die Wohngebiete an Weier- und Stockenstrasse, dahinter Industriegebäude der Firma Wolf Holzbau	24.5.2013 Kla1 Zuordnung sicher	Sonnhaldenstrasse	tk - Toni Kobler
Ähnlich	ä15					
456	ruethi_tk_018-2013.tif		Dorfbild Rüti im Umbruch im Mai 2011: Panoramablick von der Sonnhaldenstrasse Richtung Südost, im Vordergrund Liegenschaft der Familie Auer, in der Bildmitte der St.Valentinsberg, davor das langgestreckte Industriegebäude (ursprünglich WKW)	24.5.2013 Kla1 Zuordnung sicher	Sonnhaldenstrasse	tk - Toni Kobler
Ähnlich	ä15					

6Abfrage Liste nach Bild-Typ		Bild-Typ:	Ortsbild von 1986 bis 2014	Anzahl Datensätze		
Bild_Nr	Bild_Bezeichnung	Bild	Motiv - Inhalt	Aufnahmedatum Klassifizierung_T	Aufnahme-Standort Kommentar	Besitzer / Quelle Kürzel - Name
457	ruethi_tk_019-2013.tif		Dorfbild Rüthi im Umbruch im Mai 2011:Blick von der Inneren Färschstrasse Richtung Osten auf das Wohngebiet an der Austrasse	24.5.2013 Kla1 Zuordnung sicher	Innere Färschstrasse- Sonnhaldenstrasse	tk - Toni Kobler
Ähnlich						
ä15						
458	ruethi_tk_020-2013.tif		Dorfbild Rüthi im Umbruch im Mai 2011:Blick von der Mühltofelbrücke Richtung Nordost auf Mühltofel und Oberdorf, im Hintergrund Betriebe an der Rossrütistrasse	24.5.2013 Kla1 Zuordnung sicher	Plonastrasse vor der Mühltofelbrücke Vergl. Bild Nr. 685 vom 17.3.2017	tk - Toni Kobler
Ähnlich						
ä13						
459	ruethi_tk_021-2013.tif		Dorfbild Rüthi im Umbruch im Mai 2011:Blick von der Litten Richtung Südost auf Äckerli, Dorfkern beim Rütihof, Unterfurtstrasse, Schlatt und Büchelstrasse	24.5.2013 Kla1 Zuordnung sicher	Litten	tk - Toni Kobler
Ähnlich						
ä11						

6Abfrage Liste nach Bild-Typ		Bild-Typ:	Ortsbild von 1986 bis 2014			Anzahl Datensätze
Bild_Nr	Bild_Bezeichnung	Bild	Motiv - Inhalt	Aufnahmedatum Klassifizierung_T	Aufnahme-Standort Kommentar	Besitzer / Quelle Kürzel - Name
460	ruethi_tk_022-2013.tif		Dorfbild Rüthi im Umbruch im Mai 2011:Blick von der Litten Richtung Osten auf das Siedlungsgebiet an Kamor-, Steinacker-, Unterfurt- und Staatsstrasse, im Hintergrund Wilsen und Industriegebiet vor dem Hirschensprung, ganz im Vordergrund altes Rathaus, Werkhof der Pol. Gemeinde, geräumtes Säntis-Fabrikareal, Thoma Mechanik	24.5.2013	Litten	tk - Toni Kobler
Ähnlich						
ä11						
465	ruethi_swt_19892400012363-Rheinblick.		geo.admin.ch Luftbilder schwarzweiss (Bundesamt für Landestopografie swisstopo): Bildnummer 19892400012363 Inventarnummer 258283 Flugdatum 31-08-1989 Flughöhe 4600 Massstab 1:24200 https://api3.geo.admin.ch/luftbilder/viewer.html?lang=de& width=16778&layer=ch.swisstopo.lubis-luftbilder_schwarzweiss&bildnummer=19892400012363&title=ch.swisstopo.lubis-luftbilder-dritte-kantone.ebkey&rotation=0&datenherr=swisstopo&height=16822&x=8389.00&y=8411.00&zoom=2	31.08.1989	Rüthi	swt - swisstopo
Ähnlich						
ä22						
466	ruethi_swt_19962400015418-Schlatt.tif		geo.admin.ch Luftbilder schwarzweiss (Bundesamt für Landestopografie swisstopo): Bildnummer 19962400015418 Inventarnummer 267260 Flugdatum 22-07-1996 Flughöhe 4700 Massstab 1:25500 https://api3.geo.admin.ch/luftbilder/viewer.html?lang=de& width=16716&layer=ch.swisstopo.lubis-luftbilder_schwarzweiss&bildnummer=19962400015418&title=ch.swisstopo.lubis-luftbilder-dritte-kantone.ebkey&rotation=358&datenherr=swisstopo&height=16466&x=8358.00&y=8233.00&zoom=2	22.07.1996	Rüthi	swt - swisstopo
Ähnlich						
ä22						

6Abfrage Liste nach Bild-Typ		Bild-Typ:	Ortsbild von 1986 bis 2014			Anzahl Datensätze
Bild_Nr	Bild_Bezeichnung	Bild	Motiv - Inhalt	Aufnahmedatum Klassifizierung_T	Aufnahme-Standort Kommentar	Besitzer / Quelle Kürzel - Name
467	ruethi_swt_20022400025423-Grenzen-S		geo.admin.ch Luftbilder schwarzweiss (Bundesamt für Landestopografie swisstopo): Bildnummer 20022400025423 Inventarnummer 274742 Flugdatum 18-06-2002 Flughöhe 4550 Massstab 1:25000 https://api3.geo.admin.ch/luftbilder/viewer.html?lang=de& width=16772&layer=ch.swisstopo.lubis-luftbilder_schwarzweiss&bildnummer=20022400025423&title=ch.swisstopo.lubis-luftbilder-dritte-kantone.ebkey&rotation=0&datenherr=swisstopo&height=17022&x=8386.00&y=8511.00&zoom=2	18.06.2002	Rüthi	swt - swisstopo
Ähnlich						
ä22						
468	ruethi_eg_001-2009.tif		Luftaufnahme Büchel, Bild anlässlich eines Flugs mit dem Gleitschirm über dem Rhein durch Erwin Gächter aufgenommen	5.7.2009	Gleitschirmflug über dem Rhein	eg - Erwin Gächter
Ähnlich						
ä20						
469	ruethi_eg_002-2009.tif		Luftaufnahme Büchel, Bild anlässlich eines Flugs mit dem Gleitschirm über Büchel durch Erwin Gächter aufgenommen	5.7.2009	Gleitschirmflug über dem Gebiet Foren	eg - Erwin Gächter
Ähnlich						
ä19						

6Abfrage Liste nach Bild-Typ		Bild-Typ:	Ortsbild von 1986 bis 2014	Anzahl Datensätze		
Bild_Nr	Bild_Bezeichnung	Bild	Motiv - Inhalt	Aufnahmedatum Klassifizierung_T	Aufnahme-Standort Kommentar	Besitzer / Quelle Kürzel - Name
470	ruethi_eg_003-2009.tif		Luftaufnahme Büchel, Bild anlässlich eines Flugs mit dem Gleitschirm über Büchel durch Erwin Gächter aufgenommen	5.7.2009 Kla1 Zuordnung sicher	Gleitschirmflug über Büchel Aufnahme durch Erwin Gächter, Gächter & Co. System-Hausbau	eg - Erwin Gächter
Ähnlich	ä19					
471	ruethi_eg_004-2009.tif		Luftaufnahme Büchel, Bild anlässlich eines Flugs mit dem Gleitschirm über Büchel durch Erwin Gächter aufgenommen, Blick auf das Wohn- und Gewerbequartier an Winkelstrasse und Ringstrasse, Blickrichtung West, in der Bildmitte Gewerbebetrieb der Firma Gächter & Co. System Holzbau, Restaurant Grütli, Firma Göldi, Transporte	5.7.2009 Kla1 Zuordnung sicher	Gleitschirmflug über Büchel Aufnahme durch Erwin Gächter, Gächter & Co. System-Hausbau	eg - Erwin Gächter
Ähnlich	ä21					
472	ruethi_eg_005-2011.tif		Grütli Büchel im April 2011, Südfassade, von der Attikawohnung des Nachbarn Erwin Gächter aus gesehen, Restaurationsbetrieb mit regelmässigen, gut besuchten Veranstaltungen für verschiedene moderne Musikrichtungen, vor allem Jazz (GRÜTLI the Club)	15.4.2011 Kla1 Zuordnung sicher	Aufnahme durch Erwin Gächter, Gächter & Co. System-Hausbau	eg - Erwin Gächter
Ähnlich	0					