












6Abfrage Liste nach Bild-Typ		Bild-Typ:	Ortsbild von 1935 bis 1985	Anzahl Datensätze		
Bild_Nr	Bild_Bezeichnung	Bild	Motiv - Inhalt	Aufnahmedatum Klassifizierung_T	Aufnahme-Standort Kommentar	Besitzer / Quelle Kürzel - Name
641	ruethi_gem_262.tif		Aufnahme anlässlich des Rheint. Verbandsturnfestes 1974 durch den Turnverein Rüthi Blick von der Brunnenbergstrasse ob dem Wingert gegen Südwest über die Wohngebiete Steinacker, Grund, Oberdorf. In der Bildmitte der St.Valentinsberg, dahinter der Büchlerberg	1974  Kla1 Zuordnung sicher	Brunnenbergstrasse unterhalb vom Plöli	gem - Rathaus Gemeindeverwaltung
Ähnlich	ä05					
642	ruethi_gem_263.tif		Aufnahme anlässlich des Rheint. Verbandsturnfestes 1974 durch den Turnverein Rüthi Blick vom Büchlerberg gegen Nord, in der Bildmitte Wohngebiet entlang der Büchelstrasse, Valentinsberg, im Hintergrund Hard, Nord, Buolt, Hirschsprung, Blattenberg	1974  Kla1 Zuordnung sicher	Büchlerberg	gem - Rathaus Gemeindeverwaltung
Ähnlich	ä17					
643	ruethi_gem_264.tif		Aufnahme anlässlich des Rheint. Verbandsturnfestes 1974 durch den Turnverein Rüthi Blick vom Büchlerberg gegen Norden, in der Bildmitte Landwirtschaftsgebiet zwischen Schiffahrtstrasse und Büchelstrasse, Valentinsberg, im Hintergrund Kleingruppen, Hard, Nord, Buolt Auffällig: Schiffahrtstrasse und Umgebung des Büchler Schiessstandes ohne Windschutzstreifen, Fohrengaben als kleines Gewässer mit geringer Tiefe	1974  Kla1 Zuordnung sicher	Büchlerberg Nähe Weiler Mittlerer Büchel	gem - Rathaus Gemeindeverwaltung
Ähnlich	ä10					

6Abfrage Liste nach Bild-Typ				Bild-Typ: Ortsbild von 1935 bis 1985		Anzahl Datensätze	
Bild_Nr	Bild_Bezeichnung	Bild	Motiv - Inhalt	Aufnahmedatum Klassifizierung_T	Aufnahme-Standort Kommentar	Besitzer / Quelle Kürzel - Name	
648	ruethi_swt_19350670020161-Büchel-llw		geo.admin.ch Luftbilder schwarzweiss (Bundesamt für Landestopografie swisstopo): Bildnummer 19350670020161 Inventarnummer 317595 Flugdatum 02-09-1935 Flughöhe 4000 Massstab 1:18800 <a href="https://api3.geo.admin.ch/luftbilder/viewer.html?lang=de&amp;width=5954&amp;layer=ch.swisstopo.lubis-luftbilder_schwarzweiss&amp;bildnummer=19350670020161&amp;title=ch.swisstopo.lubis-luftbilder-dritte-kantone.ebkey&amp;rotation=87&amp;datenherr=swisstopo&amp;height=5952&amp;x=2977.00&amp;y=2976.00&amp;zoom=2">https://api3.geo.admin.ch/luftbilder/viewer.html?lang=de&amp;width=5954&amp;layer=ch.swisstopo.lubis-luftbilder_schwarzweiss&amp;bildnummer=19350670020161&amp;title=ch.swisstopo.lubis-luftbilder-dritte-kantone.ebkey&amp;rotation=87&amp;datenherr=swisstopo&amp;height=5952&amp;x=2977.00&amp;y=2976.00&amp;zoom=2</a>	02.09.1935	Luftaufnahme senkrecht über Büchel	swt - swisstopo	
Ähnlich	ä22						
649	ruethi_swt_19569990044168-Dorf.tif		geo.admin.ch Luftbilder schwarzweiss (Bundesamt für Landestopografie swisstopo): Bildnummer 19569990044168 Inventarnummer 192312 Flugdatum 10-08-1956 Flughöhe 1600 Massstab 1:10600 <a href="https://api3.geo.admin.ch/luftbilder/viewer.html?lang=de&amp;width=9526&amp;layer=ch.swisstopo.lubis-luftbilder_schwarzweiss&amp;bildnummer=19569990044168&amp;title=ch.swisstopo.lubis-luftbilder-dritte-kantone.ebkey&amp;rotation=0&amp;datenherr=swisstopo&amp;height=8953&amp;x=4763.00&amp;y=4476.50&amp;zoom=2">https://api3.geo.admin.ch/luftbilder/viewer.html?lang=de&amp;width=9526&amp;layer=ch.swisstopo.lubis-luftbilder_schwarzweiss&amp;bildnummer=19569990044168&amp;title=ch.swisstopo.lubis-luftbilder-dritte-kantone.ebkey&amp;rotation=0&amp;datenherr=swisstopo&amp;height=8953&amp;x=4763.00&amp;y=4476.50&amp;zoom=2</a>	10.08.1956	Rüthi	swt - swisstopo	
Ähnlich	ä22						
665	ruethi_sta_W_283_1-08602 1957.tif		Staatsarchiv St.Gallen Signatur: W 283/1-08602 Titel: Rüthi, Dorfansicht. Originaltitel: Rüthi (SG) im Rheintal Entstehungszeitraum: 1957 Ausblick vom Büchlerberg, Blickrichtung Nord, in der Bildmitte der Valentinsberg, Neudorf-Quartier, im Hintergrund Hard-Rüti, Nord, Buolt	1957	Büchlerberg	sta - St.Gallen Staatsarchiv	
Ähnlich	ä17				Alle Rechte beim Staatsarchiv St.Gallen: <a href="http://www.staatsarchiv.sg.ch/home.html">http://www.staatsarchiv.sg.ch/home.html</a>		

6Abfrage Liste nach Bild-Typ		Bild-Typ:	Ortsbild von 1935 bis 1985			Anzahl Datensätze
Bild_Nr	Bild_Bezeichnung	Bild	Motiv - Inhalt	Aufnahmedatum Klassifizierung_T	Aufnahme-Standort Kommentar	Besitzer / Quelle Kürzel - Name
699	ruethi_hb_061-1940.tif		"Dorfpartie a. Rüthi(Rhtl.)" Karte gelaufen 1940 mit Stempel der Post Rüthi vom 6.9.1940 Beurteilung des Sammlers Helmut Büchel: Superschöne Karte, belebt mit Fahrzeug Staatsstrasse, rechts Schulhaus Dorf mit Schülereingang zur Staatsstrasse, Gasthaus Hirschen, links "Lebensmittel" (Handlung), Schneiderei Büchel, Staatsstrasse asphaltiert	um 1937	Staatsstrasse Höhe ehemalige Bäckerei Drexel	hb - Helmut Büchel
Ähnlich						
ä12						
700	ruethi_hb_062.tif		Gasthaus zum Hirschen an der Kreuzung Staatsstrasse/Kamorstrasse, Blick gegen Westen zum schneebedeckten Kamor und zum Hohen Kasten Detail zur möglichen Bestimmung des Aufnahmedatums: An der Vorderseite von "Simmelis" Scheune (Front zur Staatsstrasse, Liegenschaft Staatsstrasse 111/Dorfbachstrasse 1) ist Holz gelagert. Die selbe Holzbeige ist auch auf Bild Nr. 699 "Dorfpartie a. Rüthi(Rhtl.)" um das Jahr 1937 erkennbar.	um 1937	Kreuzung Staatsstrasse/Kamorstrasse	hb - Helmut Büchel
Ähnlich						
ä12						
701	ruethi_hb_063-1949.tif		Rütthof, beschriftet mit "Weihnacht 1949" Rütthof: Gasthaus, Restaurant und Konzerthalle	1949	Einmündung der Büchelstrasse in die Staatsstrasse	hb - Helmut Büchel
Ähnlich						
ä11						


6Abfrage Liste nach Bild-Typ		Bild-Typ:	Ortsbild von 1935 bis 1985			Anzahl Datensätze
Bild_Nr	Bild_Bezeichnung	Bild	Motiv - Inhalt	Aufnahmedatum Klassifizierung_T	Aufnahme-Standort Kommentar	Besitzer / Quelle Kürzel - Name
707	ruethi_hb_067.tif		<p>"Luftaufnahme CH-9464 Rüthi SG" "ZU 240/12"</p> <p>Karte ungebraucht, trägt rückseitig einen Aufdruck des Herstellers mit dem Jahr 1969: Copyright 1969 by M. Egger CH-3645 Jona SG</p> <p>Auf beiden Karten erkennt man die Baustelle für das neue Rathaus-Postgebäude. Dieses wurde 1969 eröffnet. Blickrichtung Nord, im Vordergrund Meienriet, SBB-Linie, Areal der Gips-Union: Betrieb im Vollausbau in der Hochblüte der Nachfrage nach Produkten wie Perfecta- u. Leichtbauplatten. In der Bildmitte Binnenkanal, Unterer Weier, markanter Landwirtschaftsbetrieb (Wohnhaus, Stallungen, Scheune mit Dorfdrescherei) von Arnold Kobler (Chrüzwirts Noldi) an der Verzweigung Staatsstrasse-Austrasse (Abbruch infolge Strassenkorrektio</p>	1967	Luftaufnahme über dem St.Valentinsberg	hb - Helmut Büchel
			<p>Nov. 1968), rechts übersichtliche Darstellung des Rüthner Dorfkerns</p>	Kla1 Zuordnung sicher	Vergl. Bilder Nr. 92, 154, 215, 226, 233, 706, 783 Speziell: Landwirtschaftsbetrieb Arnold Kobler, Staatsstrasse	
708	ruethi_hb_068.tif		<p>"Luftaufnahme CH-9464 Rüthi SG" "ZU 240/12"</p> <p>Karte ungebraucht, trägt rückseitig einen Aufdruck des Herstellers mit dem Jahr 1969: Copyright 1969 by M. Egger CH-3645 Jona SG</p> <p>Auf beiden Karten erkennt man die Baustelle für das neue Rathaus-Postgebäude. Dieses wurde 1969 eröffnet. Blickrichtung Nord: im Vordergrund neu erstellte Autostrasse N11 mit Büchlerberg und Dorfteil Büchel, in der Bildmitte Gebiet Foren mit den zahlreichen Kleinparzellen (im Besitz der Ortsgemeinde, einzeln verpachtet an interessierte Bürger bis zur Melioration/Güterzusammenlegung Mitte 70er-Jahre), St.Valentinsberg und Wohnhäuser im Goris entlang der Büchelstrasse, Gips-Union, im Hintergrund Dorfkern und Oberdorf, Unterer und Oberer Weier, Kleingruppen mit Breiten, im Hintergrund Bergwald, Hard, Rüti/Schlatt, Nord. Der Bau der Brunnenbergstrasse ist im Gang, im Rohbau erstellt bis Höhe Rüti.</p>	1967	Luftaufnahme über dem westlichen Ilwald (Vorarlberg)	hb - Helmut Büchel
				Kla1 Zuordnung sicher	Vergl. Bilder Nr. 92, 154, 215, 226, 233, 705, 783, 886	





Ähnlich

ä02

Ähnlich

ä17

6Abfrage Liste nach Bild-Typ			Bild-Typ: Ortsbild von 1935 bis 1985			Anzahl Datensätze
Bild_Nr	Bild_Bezeichnung	Bild	Motiv - Inhalt	Aufnahmedatum Klassifizierung_T	Aufnahme-Standort Kommentar	Besitzer / Quelle Kürzel - Name
770	e-pics LBS_H1-009591.tif		<p>Fotograf: Friedli, Werner            Titel: Rüthi (SG)            Beschreibung:            Datierung: 7.5.1947            Physische Beschreibung: Fotografie :            Farbe: schwarz/weiss, Form: Querformat, Mass: 11 x 18 cm            Enthalten in Kategorien: Friedli, Werner, Luftbild, Schweiz, Rüthi (SG), hochgeflogen (schräg)            Bildcode: LBS_H1-009591            Lizenz: CC BY-SA 4.0            Bildnachweis: ETH-Bibliothek Zürich, Bildarchiv/Stiftung            Luftbild Schweiz / Fotograf: Friedli, Werner            Siehe Infos auf Bild Nr. 737 (Urheberrechte, Nutzungsbedingungen usw.)</p>	7.5.1947	Luftaufnahme über Hard-Bismer, Blickrichtung Ostsüdost	epi - ETH Zürich e-pics
Ähnlich						
ä09						
772	e-pics LBS_H1-017460.tif		<p>Fotograf: Friedli, Werner            Titel: Rüthi, Rheintal            Beschreibung: Tiefgeflogen            Datierung: 12.8.1954            Physische Beschreibung: Fotografie : Negativ            Farbe: schwarz/weiss, Form: Querformat, Mass: 11 x 18 cm            Enthalten in Kategorien: Rüthi (SG), Friedli, Werner, Luftbild Schweiz, tiefgeflogen (schräg)            Bildcode: LBS_H1-017460            Lizenz: CC BY-SA 4.0            Nutzung: Download und Nutzung frei            Bildnachweis: ETH-Bibliothek Zürich, Bildarchiv/Stiftung            Luftbild Schweiz / Fotograf: Friedli, Werner            Siehe Infos auf Bild Nr. 737 (Urheberrechte, Nutzungsbedingungen usw.)</p>	12.8.1954	Luftaufnahme über dem St.Valentinsberg, Blickrichtung Nord	epi - ETH Zürich e-pics
Ähnlich						
ä03						



6Abfrage Liste nach Bild-Typ		Bild-Typ:	Ortsbild von 1935 bis 1985			Anzahl Datensätze
Bild_Nr	Bild_Bezeichnung	Bild	Motiv - Inhalt	Aufnahmedatum Klassifizierung_T	Aufnahme-Standort Kommentar	Besitzer / Quelle Kürzel - Name
773	e-pics LBS_H1-021639.tif		<p>Fotograf: Friedli, Werner            Titel: Rüthi, Rheintal            Beschreibung: Tiefgeflogen            Datierung: 11.9.1958            Physische Beschreibung: Fotografie : Negativ            Farbe: schwarz/weiss, Form: Querformat, Mass: 11 x 18 cm            Enthalten in Kategorien: Rüthi (SG), Friedli, Werner,            Luftbild Schweiz,            tiefgeflogen (schräg)            Bildcode: LBS_H1-021639            Lizenz: CC BY-SA 4.0            Nutzung: Download und Nutzung frei            Bildnachweis: ETH-Bibliothek Zürich, Bildarchiv/Stiftung            Luftbild Schweiz / Fotograf:            Friedli, Werner            Siehe Infos auf Bild Nr. 737 (Urheberrechte,            Nutzungsbedingungen usw.)</p>	11.9.1958	Luftaufnahme über dem St.Valentinsberg, Blickrichtung Nord	epi - ETH Zürich e-pics
				Kla1 Zuordnung sicher	Vergl. Bilder Nr. 770, 772	
774	e-pics LBS_H1-021640.tif		<p>Fotograf: Friedli, Werner            Titel: Rüthi, Rheintal            Beschreibung: Tiefgeflogen            Datierung: 11.9.1958            Physische Beschreibung: Fotografie : Negativ            Farbe: schwarz/weiss, Form: Querformat, Mass: 11 x 18 cm            Enthalten in Kategorien: Rüthi (SG), Friedli, Werner,            Luftbild Schweiz, tiefgeflogen (schräg)            Bildcode: LBS_H1-021640            Lizenz: CC BY-SA 4.0            Nutzung: Download und Nutzung frei            Bildnachweis: ETH-Bibliothek Zürich, Bildarchiv/Stiftung            Luftbild Schweiz / Fotograf:            Friedli, Werner            Siehe Infos auf Bild Nr. 737 (Urheberrechte,            Nutzungsbedingungen usw.)</p>	11.9.1958	Luftaufnahme über dem südlichen Teil von Büchel	epi - ETH Zürich e-pics
				Kla1 Zuordnung sicher	Vergl. Bilder Nr. 770, 771	

Ähnlich

ä03

Ähnlich

ä03



6Abfrage Liste nach Bild-Typ			Bild-Typ: Ortsbild von 1935 bis 1985			Anzahl Datensätze
Bild_Nr	Bild_Bezeichnung	Bild	Motiv - Inhalt	Aufnahmedatum Klassifizierung_T	Aufnahme-Standort Kommentar	Besitzer / Quelle Kürzel - Name
777	e-pics LBS_H1-025030.tif		<p>Fotograf: Friedli, Werner            Titel: Büchel, Rüthi            Beschreibung:            Datierung: 24.7.1964            Physische Beschreibung: Fotografie : Negativ            Farbe: schwarz/weiss, Form: Querformat, Mass: 11 x 18 cm            Enthalten in Kategorien: Rüthi (SG), Friedli, Werner, Luftbild Schweiz, tiefgeflogen (schräg)            Bildcode: LBS_H1-025030            Lizenz: CC BY-SA 4.0            Nutzung: Download und Nutzung frei            Bildnachweis: ETH-Bibliothek Zürich, Bildarchiv/Stiftung Luftbild Schweiz / Fotograf: Friedli, Werner            Siehe Infos auf Bild Nr. 737 (Urheberrechte, Nutzungsbedingungen usw.)</p>	24.7.1964  Kla1 Zuordnung sicher	<p>Luftaufnahme über dem Wohngebiet Widem-Staatstrasse nach Lienz,             Im Vordergrund Restaurants Löwengarten und Bahnhof, Binnenkanalbrücke Bahnhofstrasse, Bildmitte: Station SBB, Neue Welt mit</p>	epi - ETH Zürich e-pics
778	e-pics LBS_L1-811691.tif		<p>Fotograf: Swissair Photo AG            Titel: Rüthi, Rheintal            Beschreibung:            Datierung: 21.9.1981            Physische Beschreibung: Fotografie : Diapositiv            Farbe: farbig, Form: Querformat, Mass: 10 x 12 cm (4 x 5")            Enthalten in Kategorien: Rüthi (SG), Luftbild Schweiz, tiefgeflogen (schräg), Swissair Photo AG            Bildcode: LBS_L1-811691            Lizenz: CC BY-SA 4.0            Nutzung: Download und Nutzung frei            Bildnachweis: ETH-Bibliothek Zürich, Bildarchiv/Stiftung Luftbild Schweiz / Fotograf: Swissair Photo AG            Siehe Infos auf Bild Nr. 737 (Urheberrechte, Nutzungsbedingungen usw.)</p>	21.9.1981  Kla1 Zuordnung sicher	<p>Luftaufnahme über dem Illwald (Bangs, Matschels, Vorarlberg),             Vordergrund: Rhein mit A13, Ortsteil Büchel, Büchlerberg, Bildmitte: Büchelstrasse-Dörnengebiet, St.Valentinsberg, Dorfzentrum Rüthi</p>	epi - ETH Zürich e-pics

Ähn-  
lich



ä07

Ähn-  
lich

ä17

6Abfrage Liste nach Bild-Typ			Bild-Typ: Ortsbild von 1935 bis 1985			Anzahl Datensätze
Bild_Nr	Bild_Bezeichnung	Bild	Motiv - Inhalt	Aufnahmedatum Klassifizierung_T	Aufnahme-Standort Kommentar	Besitzer / Quelle Kürzel - Name
779	e-pics LBS_L1-811692.tif		<p>Fotograf: Swissair Photo AG            Titel: Rüthi, Rheintal            Beschreibung:            Datierung: 21.9.1981            Physische Beschreibung: Fotografie : Diapositiv            Farbe: farbig, Form: Querformat, Mass: 10 x 12 cm (4 x 5")            Enthalten in Kategorien: Rüthi (SG), Luftbild Schweiz, tiefgeflogen (schräg), Swissair Photo AG            Bildcode: LBS_L1-811692            Lizenz: CC BY-SA 4.0            Nutzung: Download und Nutzung frei            Bildnachweis: ETH-Bibliothek Zürich, Bildarchiv/Stiftung Luftbild Schweiz / Fotograf: Swissair Photo AG            Siehe Infos auf Bild Nr. 737 (Urheberrechte, Nutzungsbedingungen usw.)</p>	21.9.1981	Luftaufnahme über dem Illwald (Bangs, Matschels, Vorarlberg),	epi - ETH Zürich e-pics
	Ähnlich ä04			Kla1 Zuordnung sicher	Vordergrund: Rhein mit A13, Ortsteil Büchel, Sportplatz Rheinblick, Kieswerk Sieber, Bildmitte: Büchelstrasse-Dörnengebiet, St Valentinshera	
780	e-pics LBS_L1-857958.tif		<p>Fotograf: Swissair Photo AG            Titel: Rüthi (SG)            Beschreibung:            Datierung: 19.9.1985            Physische Beschreibung: Fotografie : Diapositiv            Farbe: farbig, Form: Querformat, Mass: 10 x 12 cm (4 x 5")            Enthalten in Kategorien: Rüthi (SG), Luftbild Schweiz, hochgeflogen (schräg), Swissair Photo AG            Bildcode: LBS_L1-857958            Lizenz: CC BY-SA 4.0            Nutzung: Download und Nutzung frei            Bildnachweis: ETH-Bibliothek Zürich, Bildarchiv/Stiftung Luftbild Schweiz / Fotograf: Swissair Photo AG            Siehe Infos auf Bild Nr. 737 (Urheberrechte, Nutzungsbedingungen usw.)</p>	19.9.1985	Luftaufnahme über Büchel, Blickrichtung Nord	epi - ETH Zürich e-pics
	Ähnlich ä17			Kla1 Zuordnung sicher	Vordergrund: St.Valentinsberg, Goris-Neudorf an der Büchelstrasse, ehemaliges Areal der Gips-Union mit weiteren KMUs und Neue Welt zwischen	





6Abfrage Liste nach Bild-Typ			Bild-Typ: Ortsbild von 1935 bis 1985			Anzahl Datensätze
Bild_Nr	Bild_Bezeichnung	Bild	Motiv - Inhalt	Aufnahmedatum Klassifizierung_T	Aufnahme-Standort Kommentar	Besitzer / Quelle Kürzel - Name
781	e-pics LBS_L1-857959.tif		<p>Fotograf: Swissair Photo AG            Titel: Rüthi (SG)            Beschreibung:            Datierung: 19.9.1985            Physische Beschreibung: Fotografie : Diapositiv            Farbe: farbig, Form: Querformat, Mass: 10 x 12 cm (4 x 5")            Enthalten in Kategorien: Rüthi (SG), Luftbild Schweiz, hochgeflogen (schräg), Swissair Photo AG            Bildcode: LBS_L1-857959            Lizenz: CC BY-SA 4.0            Nutzung: Download und Nutzung frei            Bildnachweis: ETH-Bibliothek Zürich, Bildarchiv/Stiftung Luftbild Schweiz / Fotograf: Swissair Photo AG            Siehe Infos auf Bild Nr. 737 (Urheberrechte, Nutzungsbedingungen usw.)</p>	19.9.1985	Luftaufnahme über dem Brunneberg, Blickrichtung Süd	epi - ETH Zürich e-pics
			<p>Fotograf: Swissair Photo AG            Titel: Rüthi (SG)            Beschreibung:            Datierung: 19.9.1985            Physische Beschreibung: Fotografie : Diapositiv            Farbe: farbig, Form: Querformat, Mass: 10 x 12 cm (4 x 5")            Enthalten in Kategorien: Rüthi (SG), Luftbild Schweiz, tiefgeflogen (schräg), Swissair Photo AG            Bildcode: LBS_L1-857960            Lizenz: CC BY-SA 4.0            Nutzung: Download und Nutzung frei            Bildnachweis: ETH-Bibliothek Zürich, Bildarchiv/Stiftung Luftbild Schweiz / Fotograf: Swissair Photo AG            Siehe Infos auf Bild Nr. 737 (Urheberrechte, Nutzungsbedingungen usw.)</p>	19.5.1985	Luftaufnahme über dem Wohngebiet Dörnen, Blickrichtung Nord	epi - ETH Zürich e-pics



Ähnlich



ä09



Ähnlich




ä03




6Abfrage Liste nach Bild-Typ			Bild-Typ: Ortsbild von 1935 bis 1985			Anzahl Datensätze
Bild_Nr	Bild_Bezeichnung	Bild	Motiv - Inhalt	Aufnahmedatum Klassifizierung_T	Aufnahme-Standort Kommentar	Besitzer / Quelle Kürzel - Name
783	e-pics LBS_L1-857961.tif		<p>Fotograf: Swissair Photo AG            Titel: Rüthi (SG), Blick nach Nordosten (NE)            Beschreibung: Aufnahmestandort: über Kleingruppen, Mitte nach hinten: Hirschensprung, Blattenberg, Oberriet, im Hintergrund Mitte: Kummaberg mit Koblach bei Götzis in Vorarlberg            Datierung: 19.9.1985            Physische Beschreibung: Fotografie : Diapositiv            Farbe: farbig, Form: Querformat, Mass: 10 x 12 cm (4 x 5")            Enthalten in Kategorien: Oberriet (SG), Rüthi (SG), Luftbild Schweiz, hochgeflogen (schräg), Swissair Photo AG, Berge            Bildcode: LBS_L1-857961            Lizenz: CC BY-SA 4.0            Nutzung: Download und Nutzung frei            Bildnachweis: ETH-Bibliothek Zürich, Bildarchiv/Stiftung Luftbild Schweiz / Fotograf: Swissair Photo AG            Siehe Infos auf Bild Nr. 737 (Urheberrechte, Nutzungsbedingungen usw.)</p>	19.9.1985	Luftaufnahme über Breiten-Kleingruppen, Blickrichtung Nordost	epi - ETH Zürich e-pics
Ähnlich ä07				Kla1 Zuordnung sicher	unmittelbarer Vordergrund: Kleingruppen mit Dorfkern Rüthi, nach links Oberdorf, nach rechts Wohngebiete Unterfurt-Schlatt-Au-Stocken	
784	e-pics LBS_L1-857962.tif		<p>Fotograf: Swissair Photo AG            Titel: Rüthi (SG)            Beschreibung:            Datierung: 19.9.1985            Physische Beschreibung: Fotografie : Diapositiv            Farbe: farbig, Form: Querformat, Mass: 10 x 12 cm (4 x 5")            Enthalten in Kategorien: Rüthi (SG), Luftbild Schweiz, hochgeflogen (schräg), Swissair Photo AG            Bildcode: LBS_L1-857962            Lizenz: CC BY-SA 4.0            Nutzung: Download und Nutzung frei            Bildnachweis: ETH-Bibliothek Zürich, Bildarchiv/Stiftung Luftbild Schweiz / Fotograf: Swissair Photo AG            Siehe Infos auf Bild Nr. 737 (Urheberrechte, Nutzungsbedingungen usw.)</p>	19.9.1985	Luftaufnahme über Wohngebiet Widem an der Staatsstrasse Richtung Lienz,	epi - ETH Zürich e-pics
Ähnlich ä07				Kla1 Zuordnung sicher	Bildmitte: Staatsstrasse durch das Dorfzentrum Rüthi, Vordergrund links Wohngebiet Färsch, Breiten, Kleingruppen, Rheintalischer	


6Abfrage Liste nach Bild-Typ			Bild-Typ: Ortsbild von 1935 bis 1985			Anzahl Datensätze
Bild_Nr	Bild_Bezeichnung	Bild	Motiv - Inhalt	Aufnahmedatum Klassifizierung_T	Aufnahme-Standort Kommentar	Besitzer / Quelle Kürzel - Name
785	e-pics LBS_L1-857963.tif		<p>Fotograf: Swissair Photo AG            Titel: Rüthi (SG)            Beschreibung:            Datierung: 19.9.1985            Physische Beschreibung: Fotografie : Diapositiv            Farbe: farbig, Form: Querformat, Mass: 10 x 12 cm (4 x 5")            Enthalten in Kategorien: Rüthi (SG), Luftbild Schweiz, hochgeflogen (schräg), Swissair Photo AG            Bildcode: LBS_L1-857963            Lizenz: CC BY-SA 4.0            Nutzung: Download und Nutzung frei            Bildnachweis: ETH-Bibliothek Zürich, Bildarchiv/Stiftung Luftbild Schweiz / Fotograf: Swissair Photo AG            Siehe Infos auf Bild Nr. 737 (Urheberrechte, Nutzungsbedingungen usw.)</p>	19.9.1985	Luftaufnahme über dem Büchlerberg, Blickrichtung Nord	epi - ETH Zürich e-pics
		<p>Ähnlich ä03</p>		Kla1 Zuordnung sicher	Vordergrund: St.Valentinsberg, Wohngebiet Dörnenstrasse, Meienriet-Neudorf, Bildmitte: KMU-Betriebe zwischen Bahnhlinie und Rheint	
786	e-pics LBS_L1-857964.tif		<p>Fotograf: Swissair Photo AG            Titel: Rüthi (SG), Blick nach Norden (N)            Beschreibung: Aufnahmestandort: über Büchel, im Vordergrund rechts: St.Valentinsberg, Mitte nach rechts: Vorderer Bismer, Hirschensprung, Blattenberg mit, Oberriet            Datierung: 19.9.1985            Physische Beschreibung: Fotografie : Diapositiv            Farbe: farbig, Form: Querformat, Mass: 10 x 12 cm (4 x 5")            Enthalten in Kategorien: Rüthi (SG), Luftbild Schweiz, hochgeflogen (schräg), Swissair Photo AG, Berge            Bildcode: LBS_L1-857964            Lizenz: CC BY-SA 4.0            Nutzung: Download und Nutzung frei            Bildnachweis: ETH-Bibliothek Zürich, Bildarchiv/Stiftung Luftbild Schweiz / Fotograf: Swissair Photo AG            Siehe Infos auf Bild Nr. 737 (Urheberrechte, Nutzungsbedingungen usw.)</p>	19.9.1985	Luftaufnahme über dem Moorhof (Landwirtschaftsgebiet Foren),	epi - ETH Zürich e-pics
		<p>Ähnlich ä03</p>		Kla1 Zuordnung sicher		

6Abfrage Liste nach Bild-Typ			Bild-Typ: Ortsbild von 1935 bis 1985			Anzahl Datensätze
Bild_Nr	Bild_Bezeichnung	Bild	Motiv - Inhalt	Aufnahmedatum Klassifizierung_T	Aufnahme-Standort Kommentar	Besitzer / Quelle Kürzel - Name
787	e-pics LBS_L1-857965.tif		<p>Fotograf: Swissair Photo AG            Titel: Rüthi (SG)            Beschreibung:            Datierung: 19.9.1985            Physische Beschreibung: Fotografie : Diapositiv            Farbe: farbig, Form: Querformat, Mass: 10 x 12 cm (4 x 5")            Enthalten in Kategorien: Rüthi (SG), Luftbild Schweiz, tiefgeflogen (schräg), Swissair Photo AG            Bildcode: LBS_L1-857965            Lizenz: CC BY-SA 4.0            Nutzung: Download und Nutzung frei            Bildnachweis: ETH-Bibliothek Zürich, Bildarchiv/Stiftung Luftbild Schweiz / Fotograf: Swissair Photo AG            Siehe Infos auf Bild Nr. 737 (Urheberrechte, Nutzungsbedingungen usw.)</p>	19.9.1985	Luftaufnahme über dem St.Valentinsberg, Blickrichtung Nord	epi - ETH Zürich e-pics
Ähnlich						
ä03						
788	e-pics LBS_L1-857966.tif		<p>Fotograf: Swissair Photo AG            Titel: Rüthi (SG)            Beschreibung:            Datierung: 19.9.1985            Physische Beschreibung: Fotografie : Diapositiv            Farbe: farbig, Form: Querformat, Mass: 10 x 12 cm (4 x 5")            Enthalten in Kategorien: Rüthi (SG), Luftbild Schweiz, tiefgeflogen (schräg), Swissair Photo AG            Bildcode: LBS_L1-857966            Lizenz: CC BY-SA 4.0            Nutzung: Download und Nutzung frei            Bildnachweis: ETH-Bibliothek Zürich, Bildarchiv/Stiftung Luftbild Schweiz / Fotograf: Swissair Photo AG            Siehe Infos auf Bild Nr. 737 (Urheberrechte, Nutzungsbedingungen usw.)</p>	19.5.1985	Luftaufnahme über dem Wohngebiet Stocken, Blickrichtung Nord	epi - ETH Zürich e-pics
Ähnlich						
ä03						

6Abfrage Liste nach Bild-Typ			Bild-Typ: Ortsbild von 1935 bis 1985			Anzahl Datensätze
Bild_Nr	Bild_Bezeichnung	Bild	Motiv - Inhalt	Aufnahmedatum Klassifizierung_T	Aufnahme-Standort Kommentar	Besitzer / Quelle Kürzel - Name
789	e-pics LBS_L1-857967.tif		<p>Fotograf: Swissair Photo AG            Titel: Rüthi (SG)            Beschreibung:            Datierung: 19.9.1985            Physische Beschreibung: Fotografie : Diapositiv            Farbe: farbig, Form: Querformat, Mass: 10 x 12 cm (4 x 5")            Enthalten in Kategorien: Rüthi (SG), Luftbild Schweiz, tiefgeflogen (schräg), Swissair Photo AG            Bildcode: LBS_L1-857967            Lizenz: CC BY-SA 4.0            Nutzung: Download und Nutzung frei            Bildnachweis: ETH-Bibliothek Zürich, Bildarchiv/Stiftung Luftbild Schweiz / Fotograf: Swissair Photo AG            Siehe Infos auf Bild Nr. 737 (Urheberrechte, Nutzungsbedingungen usw.)</p>	19.9.1985	Luftaufnahme über dem Wohngebiet Schlatt am Binnenkanal,	epi - ETH Zürich e-pics
Ähnlich						
ä03						
865	ruethi_swt_Luftbilder swisstopo 1946.tif		<p>SWISSIMAGE HIST 1946 auf map.geo.admin.ch            Luftbilder swisstopo 1946            Das historische Schwarz-Weiss-Orthofotomosaik der Schweiz von 1946</p> <p>Bilder, welche von ihren Verzerrungen befreit worden sind und somit über ihre ganze Ausdehnung einen einheitlichen Massstab aufweisen, werden als Orthobilder bezeichnet. Das Orthophotomosaik SWISSIMAGE HIST 1946 «Amerikanerbefliegung» von Swisstopo ist eine Zusammensetzung von historischen Schwarz-Weiss-Luftbildern aus dem Jahre 1946 über die ganze Schweiz mit einer Bodenauflösung von 1m. Quelle: Bundesamt für Landestopografie swisstopo.  <a href="https://shop.swisstopo.admin.ch/de/products/images/ortho_images/SWISSIMAGE_HIST_1946">https://shop.swisstopo.admin.ch/de/products/images/ortho_images/SWISSIMAGE_HIST_1946</a>            Snapshot</p>	1946	Luftaufnahme über dem Rugeller Riet, schräg geflogen, Blickrichtung Nord	swt - swisstopo
Ähnlich						
ä22						

6Abfrage Liste nach Bild-Typ		Bild-Typ: Ortsbild von 1935 bis 1985	Anzahl Datensätze			
Bild_Nr	Bild_Bezeichnung	Bild	Motiv - Inhalt	Aufnahmedatum Klassifizierung_T	Aufnahme-Standort Kommentar	Besitzer / Quelle Kürzel - Name
886	ruethi_hb_076-1946.tif		Luftaufnahme Blickrichtung Nord, im Vordergrund der Rhein, N13, Büchel mit nörlichem Auslauf des Büchlerbergs, Büchelstrasse-Goris, St.Valentinsberg, Gips-Union, Unterer Weiter, Färsch, Dorfkern, Oberdorf, Gruppen, Bergwald, Hard, Buolt, Nord, Tobel-Brunnenberg Fakten zum Bestimmen des Zeitpunktes der Aufnahme: N13: Baubeginn im Abschnitt Oberriet-Haag 1966, 2-spurig, nicht richtungsgetreunt Brunnenbergstrasse im Bau, Bauzeit 1967 - 1971, Bauarbeiten fortgeschritten bis unter Schrepfers Rüti	1967/68  Kla2 Bereich 1-2 Jahre	Luftaufnahme über dem Rhein, tiefgeflogen  Vergl. Bild Nr. 708	hb - Helmut Büchel
Ähnlich	ä03					
888	ruethi_tk_055.tif		Haus Aeckerlistrasse 20, Südostfront, Aufnahme Anfangs 60-er Jahre durch den damaligen Besitzer Ludwig Baumgartner-Heeb Baumgartner einer der ersten Hobby-Fotografen, welcher farbig fotografierte. Familie Baumgartner: Ludwig und Klara Baumgartner-Heeb, Tochter Helena, Söhne Ludwig, Gerold und Pirmin Damalige Inschrift an der Gebäudefront unter dem Giebel: 1683 (sichere Auskunft von Pirmin Baumgartner)	um 1960  Kla2 Bereich 1-2 Jahre	Foto von Alfred und Patricia Gasser, den aktuellen Hausbesitzern (2020), an Toni Kobler zum Scannen und zur Aufnahme in die Rütthner	tk - Toni Kobler
Ähnlich	0					
901	ruethi_hb_078.tif		Haus Thoma, Dorfbachstrasse 9, Blickrichtung gegen Norden Ansichtskarte ungebraucht und damit nicht datiert Aufnahme vermutlich um 1950 (Eternitfassade, Haustelesonanschluss)	um 1950  Kla3 Bereich um 5 Jahre	Dorfbachbrücke	hb - Helmut Büchel
Ähnlich	0					

6Abfrage Liste nach Bild-Typ			Bild-Typ: Ortsbild von 1935 bis 1985			Anzahl Datensätze
Bild_Nr	Bild_Bezeichnung	Bild	Motiv - Inhalt	Aufnahmedatum Klassifizierung_T	Aufnahme-Standort Kommentar	Besitzer / Quelle Kürzel - Name
902	ruethi_hb_079.tif		Ansichtskarte "Rüthi (Rheintal)". Info Helmut Büchel: Zu dieser Karte habe ich nicht mehr Infos, ausser dass Sie nach Uzwil gelaufen ist und in St. Gallen am 14. August 1951 abgestempelt wurde. Übersicht über das Dorfzentrum von Rüthi mit Blickrichtung gegen Nordost. In der Bildmitte der Verlauf von Äckerlistrasse-Steinackerstrasse. Vorne altes Rathaus. Rechts davon Gebäude an der Staatsstrasse. Bergseitig Areal der Säntis Batteriefabrik. Im Hintergrund Wiesli-Plöli, Rüti-Buolt, Nord. Weiler Hirschensprung, dahinter der Blattenberg	um 1940	Litten	hb - Helmut Büchel
Ähnlich	ä07			Kla3 Bereich um 5 Jahre	Vergl. Bilder Nr. 6, 230, 264, 907	
905	ruethi_hb_080.tif		Ansichtskarte: Hotel Rüthihof, 9464 Rüthi (St.Galler Rheintal) Bes.: Kurt Bolt-Mock, Tel. 071 79 11 30 "Hotelgarten und Liegewiese des Hallenbades" Das Hallenbad stand anfänglich der Schulgemeinde Rüthi für Schwimmunterricht zur Verfügung.	um 1965	Hotelgarten, Blickrichtung Nord	hb - Helmut Büchel
Ähnlich	0			Kla3 Bereich um 5 Jahre	Vermutung: Sicher eine der ersten Ansichtskarten mit der im Jahr 1964 in der Schweiz eingeführten Postleitzahl "9464 Rüthi"	
907	ruethi_tk_059.tif		Ansichtskarte Nr. 27758 "RÜTHI (St.G.)" aus dem Jahr 1954, identisch mit Bild Nr. 264 (unterschiedliche Bildqualität). Nördliches Äckerliquartier mit Restaurant Krone, altes Rathaus, Maschinenfabrik Glessmann, in der Bildmitte Gasthaus und Pension Rüthihof mit Saalgebäude, Steinackerstrasse, Schulhaus Dorf, im Hintergrund Blattenberg, am Horizont die Höhen Vorarlbergs mit Hoher Kugel und Freschen	1954	Litten, Hang hinter altem Rathaus	tk - Toni Kobler
Ähnlich	ä07			Kla1 Zuordnung sicher	Vergl. Bilder Nr. 6, 230, 264, 902 (Nr. 907 und Nr. 264 identisch) Vergl. Beitrag "Gemeinde Rüthi - Ortsbilder und Bauten" S. 53 Bild von Familie Heeh	

6Abfrage Liste nach Bild-Typ			Bild-Typ: Ortsbild von 1935 bis 1985			Anzahl Datensätze
Bild_Nr	Bild_Bezeichnung	Bild	Motiv - Inhalt	Aufnahmedatum Klassifizierung_T	Aufnahme-Standort Kommentar	Besitzer / Quelle Kürzel - Name
908	ruethi_tk_060.tif		<p>Haus Äckerlistrasse 28, Aufnahmedatum unbekannt Farbfoto 7x10cm im Besitz der Familie Heeb (Hubert und Margrit) An der grossflächigen nach Südosten gerichteten Vorderfront liess Vater Karl Heeb folgende Inschriften anbringen (Inhalt gemäss einer Notiz von Sohn Hubert Heeb): "Anno 1946" "Beschütz uns Herr in aller Zeit Vor Maurer, Schmied und Zimmersleut" "Das Bauen ist eine grosse Frust. Dass so viel kost hab ich nit gwusst!"</p>	um 1955	Wiese hinter der alten Post, Blickrichtung Nord	tk - Toni Kobler
Ähnlich		0		Kla4 Bereich um 10 Jahre	Vergl. Bild Nr. 852 Bild von Familie Heeb (Hubert und Margrit) zur Verfügung gestellt.	



6Abfrage Liste nach Bild-Typ			Bild-Typ: Ortsbild von 1935 bis 1985			Anzahl Datensätze
Bild_Nr	Bild_Bezeichnung	Bild	Motiv - Inhalt	Aufnahmedatum Klassifizierung_T	Aufnahme-Standort Kommentar	Besitzer / Quelle Kürzel - Name

909 ruethi\_tk\_061.tif



Weiler Oberhard mit ursprünglich zwei landwirtschaftlichen Liegenschaften, 700 m.ü.M. an der heutigen Brunnenbergstrasse. Früher von Steien aus zu Fuss und mit bescheidenen Fuhrwerken nur über den Hardweg erreichbar.

Anfangs der 40er-Jahre bewohnten die Brüder Alfred und Hannessepp Heeb die beiden Hardhäuser. Sie stammten aus Lienz vom Bachfeld, also zwei "Bachfelder". Hannessepp hat auf Hard "eingeheiratet" (unbekanntes Datum). Ein weiterer Bachfelder-Bruder (Karl) betrieb die Landwirtschaft auf Breiten.

1) Liegenschaft gegen Norden (im Hintergrund): 1940 gekauft durch Alfred Heeb von August Büchel ("Blindenaugust"). August Büchel wohnte danach im Haus Oberstrasse 11. Auf Hard übernahm Sohn Jakob 1959 das Anwesen. Nach seinem frühen Tod 1987 übernahm Enkel Fidel den Hof und führt ihn zusammen mit seiner Frau Sandra Heeb-Kobler.

2) Liegenschaft gegen Süden (Vordergrund): Bis 1945 im Besitz von Hannessepp Heeb (nach Wegzug wohnhaft Äckerlistrasse 28 im Haus von Sohn Karl). 1945 Kauf der Liegenschaft durch Paul und Marie Büchel-Heeb (Ammajoggelis Paul). Pauls Familie bewohnte das Anwesen während 10 Jahren. 1955 Wegzug in den Steinacker (Steinackerstrasse 24). Das Hardhaus wurde an die Gebrüder Robert und Johann Büchel (Enderlis") verkauft. Das Elternhaus der Gebrüder Büchel stand im Unterhard. Das Haus im Oberhard blieb unbewohnt und wurde im Jahr 2012 abgerissen, das im Unterhard völlig baufällig um 2010.

um 1935

Foto mit Blickrichtung gegen Norden.


tk - Toni Kobler

Kla4 Bereich um 10 Jahre

Die Fotografie stammt mit Sicherheit aus der Zeit vor 1940, als die Familie August Büchel die Nord-Liegenschaft bewirtschaftete. Aufnahme im Besitz von Familie Heeb

Ähnlich

0

6Abfrage Liste nach Bild-Typ			Bild-Typ: Ortsbild von 1935 bis 1985			Anzahl Datensätze
Bild_Nr	Bild_Bezeichnung	Bild	Motiv - Inhalt	Aufnahmedatum Klassifizierung_T	Aufnahme-Standort Kommentar	Besitzer / Quelle Kürzel - Name
910	ruethi_tk_062.tif		<p>Oberhard, zu Zeiten, als Alfred und Rosina Heeb den Hof bewirtschafteten. Im Hintergrund das Anwesen von Paul und Marie Büchel-Heeb. Blickrichtung West, im Hintergrund Planki. Oberhard war zum Zeitpunkt der Aufnahme nur mit Strom 220V versorgt (Isolatoren der Freileitung oben an der Front).</p>	<p>um 1950</p> <p>Kla3 Bereich um 5 Jahre</p>	<p>Foto mit Blickrichtung gegen Westen</p> <p>Weitere Familienfotos der Familie Heeb belegen, dass die Aufnahme aus jener Zeit stammen muss, als Paul Büchel im Nachbarhaus wohnte. Bild von Adelheid</p>	<p>tk - Toni Kobler</p>

Ähnlich

0