





6Abfrage Liste nach Bild-Typ		Bild-Typ:	Ortsbild vor 1935	Anzahl Datensätze		
Bild_Nr	Bild_Bezeichnung	Bild	Motiv - Inhalt	Aufnahmedatum Klassifizierung_T	Aufnahme-Standort Kommentar	Besitzer / Quelle Kürzel - Name
436	ruethi_us_002.tif		<p>Ansichtskarte "Hotel - Restaurant Kamor, beim Bahnhof Rüthi" Bes.: Gürber-Würmli Kamor mit Laubengang im Gegensatz zu früheren Aufnahmen mit Fenstern Besonderes Merkmal: ganz im Hintergrund Gebäude der ehemaligen Zementfabrik (Abbruch 1929)</p>	um 1925		us - Urs Schneider
Ähnlich	0			Kla3 Bereich um 5 Jahre	Vergl. Bilder Nr. 35, 76, 164, 168, 169, 351, 395, 396 Vergl. ident. Bilder Nr. 169, 436	
437	ruethi_us_003.tif		<p>Ansichtskarte "Rüthi (Rheintl), Restaurant Löwengarten, Depot Brauerei Löwengarten AG, Rorschach Besondere Merkmale: Benzintanksäule, Ziersträucher auf beiden Seiten des Eingangs</p>	um 1934		us - Urs Schneider
Ähnlich	0			Kla2 Bereich 1-2 Jahre	Vergl. praktisch identische Bilder Nr. 82, 358, Ansichtskarte Foto Gross von 1934 (Nr. 11217), Vergl. auch Bilder Nr. 87, 487	

6Abfrage Liste nach Bild-Typ			Bild-Typ: Ortsbild vor 1935			Anzahl Datensätze
Bild_Nr	Bild_Bezeichnung	Bild	Motiv - Inhalt	Aufnahmedatum Klassifizierung_T	Aufnahme-Standort Kommentar	Besitzer / Quelle Kürzel - Name
444	ruethi_gem_rh_001.tif		<p>Kirche St.Valentin mit altem Pfarrhaus, Zustand der Kirche vor Renovation 1929/30: Quergiebel mit Seiteneingängen, unter dem Giebel Rundfenster, Vorhalle mit Giebeldach, links u. rechts davon je zwei Fenster übereinander u. unter dem Giebel Rundfenster, Turm mit alter niedriger Form</p> <p>Markantes Detail: Verlauf eines Wegs gegen Westen. Gemäss historischen Karten diente er ursprünglich zur Erschliessung des Streue-/Feuchtebiets zwischen St.Valentinsberg und Bahnlinie (Siehe swisstopo.ch "Zeitreise-Kartenwerke"). Auf der Karte von 1900 (Eschmann-Karte) erstmals als Verbindung zur damaligen Bahnstation dargestellt. Um 1915 Verbindung aufgehoben (erstmalig dargestellt auf historischer Karte von 1917)</p> <p>Aufnahme des Bildes vor dem Bau der Kaplanei 1898</p> <p>Das Bild wurde nach Auskunft von R. Hohmeister in den 60er-Jahren als Druckvorlage in einem Beitrag im Jahrbuch "Unser Rheintal" verwendet. Herausgeber: Josef Schöbi (1944-1986), Albert Schöbi (1987-2008), Nicole Schöbi-Büchel (2007-ff)</p>	um 1895	SBB-Bahnübergang Bahnhofstrasse	gem - Rathaus Gemeindeverwaltung
				Kla3 Bereich um 5 Jahre	Aufnahme von Dr. Rolf Hohmeister, Bad Ragaz der Pol. Gemeinde geschenkt. Vergl. Bilder Nr. 5, 16 (1905), 30, 133, 177 (1949), 201 (1905), 282 (1958) 695	
487	ruethi_hb_049.tif		<p>Ansichtskarte Restaurant & Bierdepot Löwengarten mit Brauerei-Pferdegesspann, Herausgeber: "Hergestellt im Photographie Atelier U. Romberg, Grossackerstr. 3, St. Finden bei St. Gallen", Poststempel vom Jahr 1911: "9VIII 13.VIII Oberriet"</p>	um 1910		hb - Helmut Büchel
				Kla2 Bereich 1-2 Jahre	Vergl. Bilder Nr. 82, 87, 358, 437	


Ähnlich




10




Ähnlich




0




6Abfrage Liste nach Bild-Typ		Bild-Typ:	Ortsbild vor 1935			Anzahl Datensätze	
Bild_Nr	Bild_Bezeichnung	Bild	Motiv - Inhalt	Aufnahmedatum Klassifizierung_T	Aufnahme-Standort Kommentar	Besitzer / Quelle Kürzel - Name	
554	ruethi_hb_050.tif		Liegenschaft Meienrietstrasse 6 um 1925, Wohnhaus der Lehrersfamilie Seitz, im Hintergrund Fabrikgebäude der Rheintalischen Cementfabrik, Hauptfassade gegen Südosten. Die Rückseite enthält einen von Lehrer Seitz verfassten Grusstext in sorgfältiger, altdeutscher Schrift an eine ehemalige Schülerin, datiert auf den 29. Dezember 1929.	um 1925		hb - Helmut Büchel	
				Kla3 Bereich um 5 Jahre	Vergl. ergänzendes Bild Nr. 556		
Ähnlich							
0							
555	ruethi_hb_051.tif		Rückseite der Ansichtskarte des Hauses Meienrietstrasse 6 (Bild Nr. 555): Von Lehrer Seitz verfasster Grusstext in sorgfältiger, altdeutscher Schrift an eine ehemalige Schülerin, datiert auf den 29. Dezember 1929.	Dezember 1929		hb - Helmut Büchel	
				Kla1 Zuordnung sicher	Vergl. Bild N. 555		
Ähnlich							
0							



575	ruethi_gem_244.tif		Ansichtskarte bzw. Postkarte "Gruss aus Rüthi Rheintal", Fabr: Leop. Guggenheim, Zürich Dorf Rüthi aus der Rheinebene mit Blickrichtung West, markantes Gebäude Schulhaus Dorf (1908) Hintergrund mit Gruppen, Bergwald, Tobel, Brunnenberg, Kamor (Chüesten) Gasthaus z. Krone als Bild-Einschub mit Pferdegespannen und Reiter Die Karte wurde wahrscheinlich vor dem Bau der Rheintalischen Cementfabrik herausgegeben. Ev. wurde die Fabrikanlage vom Gestalter einfach ausgeblendet.	ev. um 1910		gem - Rathaus Gemeindeverwaltung	
				Kla4 Bereich um 10 Jahre	Vergl. Beitrag "Gemeinde Rüthi - Ortsbilder und Bauten" S. 35		
Ähnlich							
0							


6Abfrage Liste nach Bild-Typ		Bild-Typ:	Ortsbild vor 1935			Anzahl Datensätze
Bild_Nr	Bild_Bezeichnung	Bild	Motiv - Inhalt	Aufnahmedatum Klassifizierung_T	Aufnahme-Standort Kommentar	Besitzer / Quelle Kürzel - Name
576	ruethi_go_01.tif		Ansichtskarte bzw. Postkarte von Hotel Restauration Kamor, Blickrichtung Nord. Stammgast Alois Gächter vom Büchel zusammen mit der jüdischen Besitzer- bzw. Erbauerfamilie Feig Im Hintergrund gut sichtbar die sog. Synagoge. Ob das Gebäude je religiösen Zwecken diente, ist unbekannt. Alois Gächter war der Ur-Urgrossvater von Otto Gächter, Steinackerstrasse 17.	1913	Bahnhofplatz	go - Otto Gächter sel.
Ähnlich		0		Kla1 Zuordnung sicher	Originalbild im Besitz von Otto Gächter, Steinackerstrasse 17	
577	ruethi_go_02.tif		Ansichtskarte bzw. Postkarte von Hotel Restauration Kamor Rückseite mit Gruss von Kamorwirt Feig an Alois Gächter, datiert vom 21. April 1911, Poststempel vom 8.6.13 (Daten im offensichtlichen Widerspruch!!)	1913		go - Otto Gächter sel.
Ähnlich		0		Kla1 Zuordnung sicher	Rückseite von Bild Nr. 577	
619	ruethi_ze_001.tif		Bäckerei Zeller um 1919, davor Bäcker Emil Zeller-Hofstetter mit vier Kindern, Blickrichtung West, dahinter Landwirtschaftsbetrieb von Arnold Kobler (Chrüzwirts Noldi), in der grossen Scheune Dorfdrescherei, heutiger Standort der Raiffeisenbank Rüthi im Hintergrund Innerer Färsch-Gruppen	um 1919	Austrasse	ze - Beat Zeller
Ähnlich		0		Kla2 Bereich 1-2 Jahre	S. Kommentar Bilder Nr. 622 und 623 Vergl. Bilder Nr. 380, 383 S. Bildergruppe "Bäckerei Zeller" Bilder Nr. 620-628	


6Abfrage Liste nach Bild-Typ		Bild-Typ:	Ortsbild vor 1935	Anzahl Datensätze		
Bild_Nr	Bild_Bezeichnung	Bild	Motiv - Inhalt	Aufnahmedatum Klassifizierung_T	Aufnahme-Standort Kommentar	Besitzer / Quelle Kürzel - Name
620	ruethi_ze_002.tif		Bäckerei Zeller um 1922, davor 10-köpfige Bäckersfamilie Emil Zeller-Hofstetter, Blickrichtung Süd	um 1922	Wiese am Äckerlibach	ze - Beat Zeller
				Kla2 Bereich 1-2 Jahre	S. Kommentar Bilder Nr. 622 und 623 S. Bildergruppe "Bäckerei Zeller" Bilder Nr. 620-628	
Ähnlich	0					
623	ruethi_tk_035-1911.tif		Bäckerei Kobler, Rüthi, 1911 mit eingefügtem Kommentar von Karl Kobler: Leo und Genofeva Kobler-Good mit Kindern Leo, Franz, Wilhelm, Martin und Marie. Links Grossmutter Katharina Good-Grünenfelder Blickrichtung West gegen Kamor-Hoher Kasten	1911	Austrasse	tk - Toni Kobler
				Kla1 Zuordnung sicher	Bild zur Verfügung gestellt von Karl Kobler, Rapperswil Karl Koblers Vorfahren stammen aus Rüthi aus der Verwandtschaftslinie der "Rosaväli"	
Ähnlich	0					
631	ruethi_go_03.tif		Haus Büchelstrasse 120, im Büchel, Geburtshaus von Otto Gächter: Blickrichtung West auf das nach dem Dorfbrand von Büchel (1887) neu erstellte Bauernhaus, im Scheunenanbau gegen Osten Mostereibetrieb Haus nebenan (heute Büchelstrasse 122): Damals Wirtschaft "Zur Sonne" Personen von rechts: Grossvater, Grossmutter und Tante von Otto Gächter, im Hintergrund Kamor-Hoher Kasten	1902	Büchelstrasse	go - Otto Gächter sel.
				Kla1 Zuordnung sicher	Otto Gächters Vater amte bis 1972 als Leichenwagenführer.	
Ähnlich	0					

6Abfrage Liste nach Bild-Typ		Bild-Typ:	Ortsbild vor 1935	Anzahl Datensätze		
Bild_Nr	Bild_Bezeichnung	Bild	Motiv - Inhalt	Aufnahmedatum Klassifizierung_T	Aufnahme-Standort Kommentar	Besitzer / Quelle Kürzel - Name
646	ruethi_swt_19321260012736-Mühltoebel		geo.admin.ch Luftbilder schwarzweiss (Bundesamt für Landestopografie swisstopo): Bildnummer 19321260012736 Inventarnummer 317610 Flugdatum 01-10-1932 Flughöhe 2450 Massstab 1:11800 https://api3.geo.admin.ch/luftbilder/viewer.html?lang=de&width=5954&layer=ch.swisstopo.lubis-luftbilder_schwarzweiss&bildnummer=19321260012736&title=ch.swisstopo.lubis-luftbilder-dritte-kantone.ebkey&rotation=204&datenherr=swisstopo&height=5952&x=2977.00&y=2976.00&zoom=2	01.10.1932	Luftaufnahme senkrecht über Gruppen-Mühltoebel	swt - swisstopo
Ähnlich	ä22					
647	ruethi_swt_19321260032738-Büchel.tif		geo.admin.ch Luftbilder schwarzweiss (Bundesamt für Landestopografie swisstopo): Bildnummer 19321260032738 Inventarnummer 317612 Flugdatum 01-10-1932 Flughöhe 2350 Massstab 1:11100 https://api3.geo.admin.ch/luftbilder/viewer.html?lang=de&width=5954&layer=ch.swisstopo.lubis-luftbilder_schwarzweiss&bildnummer=19321260032738&title=ch.swisstopo.lubis-luftbilder-dritte-kantone.ebkey&rotation=227&datenherr=swisstopo&height=5952&x=2977.00&y=2976.00&zoom=2	01.10.1932	Luftaufnahme senkrecht über Büchelstrasse-Goris-Dörnen	swt - swisstopo
Ähnlich	ä22					
661	ruethi_sta_W_238_04.01-03 1902.tif		Staatsarchiv St.Gallen Signatur: W 238/04.01-03 Titel: Rüthi: Gesamtansicht mit Blick auf den Hohen Kasten und Kamor, Detailbild: katholische Kirche, Originaltitel: «Gruss aus Rüthi» Entstehungszeitraum: 1902 2-teilige Post-Grusskarte mit Originaltext	1902	Rüthi	sta - St.Gallen Staatsarchiv
Ähnlich	0				Alle Rechte beim Staatsarchiv St.Gallen: http://www.staatsarchiv.sg.ch/home.html	

6Abfrage Liste nach Bild-Typ			Bild-Typ: Ortsbild vor 1935			Anzahl Datensätze
Bild_Nr	Bild_Bezeichnung	Bild	Motiv - Inhalt	Aufnahmedatum Klassifizierung_T	Aufnahme-Standort Kommentar	Besitzer / Quelle Kürzel - Name
664	ruethi_sta_W_283_1-01876	1933.tif	<p>Staatsarchiv St.Gallen Signatur: W 283/1-01876 Titel: Rüthi, Rheintal, Gesamtansicht mit katholischer Kirche Entstehungszeitraum: 1933 Im Vordergrund Feuchtgebiet Stocken, in der Bildmitte Wohnquartier Neue Welt mit Gasthaus Kamor, SBB-Station mit Güterschuppen, Valentinsberg</p>	1933	Staatsstrasse Höhe oberer Weier	sta - St.Gallen Staatsarchiv
				Kla1 Zuordnung sicher	Alle Rechte beim Staatsarchiv St.Gallen: http://www.staatsarchiv.sg.ch/home.html	
Ähnlich	ä10					
666	ruethi_sta_ZMA_18_04.01-01	1907.tif	<p>Staatsarchiv St.Gallen Signatur: ZMA 18/04.01-01 Titel: Rüthi: Büchel bei Rüthi, Dorfpartie mit Speisewirtschaft zum Grütli, Originaltitel: Gruss aus Büchel bei Rüthi Entstehungszeitraum: vor 1907 Ausblick auf das Wohnquartier an der Winkelstrasse, Blickrichtung Nord</p>	vor 1907	Büchlerberg	sta - St.Gallen Staatsarchiv
				Kla1 Zuordnung sicher	Alle Rechte beim Staatsarchiv St.Gallen: http://www.staatsarchiv.sg.ch/home.html	
Ähnlich	ä21					
702	ruethi_hb_064-1934.tif		<p>Ansichtskarte "RÜTI-BÜCHEL RHEINTAL" Karte Büchel gelaufen 1934: Stempel Post Rüthi 27.10.1934 Blick vom St.Valentinsberg Richtung Osten mit Dorfteil Büchel, dahinter Rheindamm, Illwald, Ardetzenberg, Blick in den Wallgau</p>	um 1930	St.Valentinsberg	hb - Helmut Büchel
				Kla3 Bereich um 5 Jahre	Vergl. identisches Bild Nr. 171	
Ähnlich	ä19					

6Abfrage Liste nach Bild-Typ		Bild-Typ: Ortsbild vor 1935				Anzahl Datensätze	
Bild_Nr	Bild_Bezeichnung	Bild	Motiv - Inhalt	Aufnahmedatum Klassifizierung_T	Aufnahme-Standort Kommentar	Besitzer / Quelle Kürzel - Name	
768	e-pics Fel_005617-RE.tif		<p>Fotograf: Unbekannt Titel: Rüthi im Rheintal, St.Valentinskirche, Schulhaus, Bahnhof, Stickereifabrik Beschreibung: Poststempel 2.10.1919 Datierung: vor 2.10.1919 Physische Beschreibung: Postkarte Farbe: schwarz/weiss, Form: Querformat, Mass: 10 x 15 cm Enthalten in Kategorien: Bahnhöfe, Schulhäuser, Schulgebäude, Rüthi (SG) Postkartensammlung Adolf Feller, 1879-1931 Unbekannt, Ortsansichten, Gebäude der Textil-, Haushaltswaren- und Papierindustrie Bildcode: Fel_005617-RE Lizenz: Public Domain Mark Nutzung: Download und Nutzung frei</p>	vor 1919	Kla3 Bereich um 5 Jahre	Vergleiche Bild Nr. 181: Kolorierte Ansichtskarte mit identischen Sujets	epi - ETH Zürich e-pics
Ähnlich	0						
808	e-pics LBS_MH01-002786.tif		<p>Fotograf: Mittelholzer, Walter Titel: Rüthi (SG) aus 300 m, Zementfabrik Rüthi Beschreibung: Datierung: 1922 Physische Beschreibung: Fotografie : Farbe: schwarz/weiss, Form: Querformat. Mass: 11 x 18 cm Enthalten in Kategorien: Rüthi (SG), Mittelholzer, Walter, tiefgeflogen (schräg), Inlandsflüge, Luftbilder Mittelholzer Bildcode: LBS_MH01-002786 Lizenz: Public Domain Mark Nutzung: Download und Nutzung frei Bildnachweis: ETH-Bibliothek Zürich, Bildarchiv/Stiftung Luftbild Schweiz / Fotograf: Mittelholzer, Walter / LBS_MH01-002786 /Public Domain Mark</p>	1922	Luftaufnahme über dem Gebiet Foren/Moorhof, Blickrichtung Nord	epi - ETH Zürich e-pics	
Ähnlich	ä03						

6Abfrage Liste nach Bild-Typ			Bild-Typ: Ortsbild vor 1935			Anzahl Datensätze
Bild_Nr	Bild_Bezeichnung	Bild	Motiv - Inhalt	Aufnahmedatum Klassifizierung_T	Aufnahme-Standort Kommentar	Besitzer / Quelle Kürzel - Name
810	e-pics LBS_MH01-002791.tif		<p>Fotograf: Mittelholzer, Walter</p> <p>Titel: Rüthi (SG) aus 300 m, im Vordergrund die Zementfabrik</p> <p>Beschreibung:</p> <p>Datierung: 1922</p> <p>Physische Beschreibung: Fotografie :</p> <p>Farbe: schwarz/weiss, Form: Querformat, Mass: 11 x 18 cm</p> <p>Enthalten in Kategorien: Rüthi (SG), Mittelholzer, Walter, tiefgeflogen (schräg), Inlandsflüge, Luftbilder Mittelholzer</p> <p>Bildcode: LBS_MH01-002791</p> <p>Lizenz: Public Domain Mark</p> <p>Nutzung: Download und Nutzung frei</p> <p>Bildnachweis: ETH-Bibliothek Zürich, Bildarchiv/Stiftung Luftbild Schweiz / Fotograf: Mittelholzer, Walter / LBS_MH01-002791 / Public Domain Mark</p>	1922	Luftaufnahme über Büchel, Blickrichtung Nordwest	epi - ETH Zürich e-pics
<p>Ähnlich</p> <p>ä02</p>						

850	ruethi_hb_072.tif		<p>Doppeleinfamilienhaus Austrasse 40/42</p> <p>Frühere Bewohner: Südseite Familie von Briefträgers Paul (Chessleres), Nordseite Familie Johann und Paulina Schneider (Baggrutschers)</p> <p>Gebäude links: Austrasse 34</p> <p>Gebäude rechts: Austrasse 46 (Familie Schwarzhans, früher Markli), weiter rechts Austrasse 43 (an der Kreuzung Austrasse-Büchelstrasse (früher Gustis Paul und Berta)</p>	um 1938	Grundstück Austrasse 40, Blickrichtung Nord	hb - Helmut Büchel
<p>Ähnlich</p> <p>0</p>						