


6Abfrage Liste nach Bild-Typ		Bild-Typ: Ortsbild vor 1935	Anzahl Datensätze			
Bild_Nr	Bild_Bezeichnung	Bild	Motiv - Inhalt	Aufnahmedatum Klassifizierung_T	Aufnahme-Standort Kommentar	Besitzer / Quelle Kürzel - Name
2	ruethi_bu_S033.tif		Fotoserie "Rüthi hät's - gem[einsame] Spitze", Rüthi-Buch 2009, "Fliegeraufnahme Schweiz. Luftverkehrs A.G." Nr. 2786, im Vordergrund die ehemalige Rheintalische Cementfabrik Rüthi AG (erbaut 1908, in Betrieb bis 1914), Vorgängerin der Gips-Union Rüthi, Blickrichtung Nord, Walter Kobler (Wk) im Besitz eines Posters, datiert 1922, Bild im Besitz der Polit. Gemeinde als Geschenk aus dem Nachlass von August Kobler, alt Lehrer (geb. 1903)	1922	Luftaufnahme über dem Gebiet Foren/Moorhof	us - Urs Schneider
Ähnlich		ä02		Kla2 Bereich 1-2 Jahre	Vergl. Bilder Nr. 11, 102, 105, 106, 126, 127, 129, 148, 150, 161, 185, 186, 243, 439, 694, 810 Fabrikhalle Nüesch vorhanden (Bau fertiggestellt 1918)	
4	ruethi_bu_S034_o.tif		Fotoserie "Rüthi hät's - gem[einsame] Spitze", Rüthi-Buch 2009, Ansichtskarte "Gruss aus Ruethi (St.Gallen)", Staatsstrasse, rechte Strassenseite: Gasthaus und Pension Rüthihof mit Konzerthalle, Spezereiladen Kobler-Göldi, alte Post, links Uhrenmacher Göldi ("Handlung"), Bäckerei Müller (später Edelmann), ganz hinten "Staatschopf" bei der Verzweigung der Staatsstrasse-Äckerlistrasse Aufnahme enthalten im Bildarchiv der ETH-Bibliothek: "Ortsansichten, Postkartensammlung Adolf Feller, 1879-1931, Rüthi", Poststempel 2.10.1919 Interessant zur Herkunft des Bildes Ein Exemplar des Bildes Nr. 4 ist im Besitz von Werner Büchel, Austrasse 7. Die Rückseite ist versehen mit dem Namen des Herausgebers und handgeschriebenem Text in Blockschrift (Verfasser unbekannt). Herausgeber der Karte: Wilh. Gächter, Rüthi "Photogr. Aufnahme von Wilhelm Gächter (Simons Wilhelm), dem ersten autodidaktischen Photographen in Rüthi. Reproduktion im sog. Lichtdruckverfahren. Ca 1900-1905. einem rasterlosen Druck auf gelatinierten Platten, also einer Art von Plandruck für kleine Auflagen."	um 1915	Dorfbachbrücke beim alten Rüthihof	us - Urs Schneider
Ähnlich		ä12		Kla3 Bereich um 5 Jahre	Aufnahme verwendet im Rüthi-Buch vom Jahr 2009 "Rüthi hät's - gem[einsame] Spitze" Vergl. Bilder Nr. 38, 79, 80, 166, 188, 193, 174	




6Abfrage Liste nach Bild-Typ			Bild-Typ: Ortsbild vor 1935			Anzahl Datensätze
Bild_Nr	Bild_Bezeichnung	Bild	Motiv - Inhalt	Aufnahmedatum Klassifizierung_T	Aufnahme-Standort Kommentar	Besitzer / Quelle Kürzel - Name
5	ruethi_bu_S034_u.tif		<p>Fotoserie "Rüthi hät's - gem[einsame] Spitze", Rüthi-Buch 2009</p> <p>Kirche St.Valentin mit altem Pfarrhaus, Zustand der Kirche vor Renovation 1929/30: Quergiebel mit Seiteneingängen, unter dem Giebel Rundfenster, Vorhalle mit Giebeldach, links u. rechts davon je zwei Fenster übereinander u. unter dem Giebel Rundfenster, Turm mit alter niedriger Form</p> <p>Markantes Detail: Verlauf eines Wegs gegen Westen.</p> <p>Gemäss historischen Karten diente er ursprünglich zur Erschliessung des Streue-/Feuchtebiets zwischen St.Valentinsberg und Bahnlinie (Siehe swisstopo.ch "Zeitreise-Kartenwerke"). Auf der Karte von 1900 (Eschmann-Karte) erstmals als Verbindung zur damaligen Bahnstation dargestellt. Um 1915 Verbindung aufgehoben (erstmalig dargestellt auf historischer Karte von 1917)</p> <p>Aufnahme des Bildes vor dem Bau der Kaplanei 1898</p>	um 1895	SBB-Bahnübergang Bahnhofstrasse	us - Urs Schneider
				Kla3 Bereich um 5 Jahre	Vergl. Bilder Nr. 16 (1905), 30, 133, 177 (1940), 201 (1905), 283 (1958), 444, 575, 695	
					Aufnahmen bzw. Motive 5, 30, 133, 444, 695 identisch	
6	ruethi_bu_S035_u.tif		<p>Fotoserie "Rüthi hät's - gem[einsame] Spitze", Rüthi-Buch 2009, Ansichtskarte Foto Gross von 1933. Im Vordergrund nördliches Äckerliquartier mit Rest. Krone, altes Rathaus, Wohnhaus und Fabrikgebäude der Firma Glessmann, am rechten Bildrand Saalgebäude mit Gasthaus und Pension</p> <p>Rüthihof, in der Bildmitte Schulhaus Dorf, Blickrichtung Nordost, im Hintergrund Wilsen, Rüti-Äueli, unteres Tänneli, Blattenberg, Rheinübergang Oberriet-Meiningen</p>	1933	Litten, Hang hinter altem Rathaus	us - Urs Schneider
				Kla1 Zuordnung sicher	Vergl. Bilder Nr. 230, 264, 902, 907 (Nr. 6 und Nr. 230 identisch)	
					Vergl. Beitrag "Gemeinde Rüthi - Ortsbilder und Bauten" S. 53,	




Ähnlich


ä10




Ähnlich




ä07




6Abfrage Liste nach Bild-Typ			Bild-Typ: Ortsbild vor 1935			Anzahl Datensätze
Bild_Nr	Bild_Bezeichnung	Bild	Motiv - Inhalt	Aufnahmedatum Klassifizierung_T	Aufnahme-Standort Kommentar	Besitzer / Quelle Kürzel - Name
7	ruethi_an_Dorfansicht11.tif		Fotoserie "Rüthi hät's - gem[einsame] Spitze", Rüthi-Buch 2009, Ansichtskarte "Rüthi (Rheintal)", Oberdorf, im Hintergrund Zementfabrik, Kirchberg, Neue Welt, Büchlerberg Feldpoststempel Bataillon 85, Karte sicher älter als Poststempeldatum, Zementfabrikamin, Vegetation und Landschaftsdetails übereinstimmend mit Bild Nr. 2 (Gelände zwischen Zementi und Neue Welt)	um 1918 Kla2 Bereich 1-2 Jahre	Brunnenbergstrasse - Wiesli Aufnahme verwendet im Rüthi-Buch vom Jahr 2009 "Rüthi hät's - gem[einsame] Spitze"	an - Rathaus Gemeindeverwaltung
Ähnlich	ä05					
11	ruethi_oq_Bg 2_32-370011.tif		Ansichtskarte "RÜTHI, Rheintal" Fliegeraufnahme Schweiz. Luftverkehrs A.G., Zementfabrik Rüthi AG im Vordergrund, Aufnahme Richtung Nordwest Poststempel von 1937, Aufnahme aber älter! Luftaufnahme gleichen Tags aufgenommen wie Bild Nr. 2, Vegetation und Landschaftsdetails identisch, Fabrikhalle Nüesch vorhanden (erstellt 1918)	1922 Kla1 Zuordnung sicher	Luftaufnahme über Büchel Aufnahme aus Auswahl für Rüthi-Buch vom Jahr 2009 "Rüthi hät's - gem[einsame] Spitze" gestrichen Vergl. Bilder Nr. 2, 107 105 106 126	oq - Ohne beso Quelle
Ähnlich	ä03					
12	ruethi_bu_S037_o.tif		Fotoserie "Rüthi hät's - gem[einsame] Spitze", Rüthi-Buch 2009, Ansichtskarte "Gruss aus Büchel (Rheintal)" Büchel mit Winkelstrasse, Teil Maadstrasse, Blick gegen Nordwest, Kirche St.Valentin mit altem Pfarrhaus, Zementfabrik, Aufnahmedatum bestimmt im Vergleich mit Bild Nr. 2, Zementfabrik nicht (mehr) in Betrieb (keine Rauchfahne am Kamin)	um 1912 Kla3 Bereich um 5 Jahre	Dach des Restaurant Grütli Vergl. identisches Bild Nr. 103Vergl. Gemeinde Rüthi - Ortsbild und Bauten S. 60Aufnahme verwendet im Rüthi-Buch vom Jahr 2009 "Rüthi hät's -	us - Urs Schneider
Ähnlich	ä17					




6Abfrage Liste nach Bild-Typ		Bild-Typ:	Ortsbild vor 1935	Anzahl Datensätze		
Bild_Nr	Bild_Bezeichnung	Bild	Motiv - Inhalt	Aufnahmedatum Klassifizierung_T	Aufnahme-Standort Kommentar	Besitzer / Quelle Kürzel - Name
16	ruethi_wk_004.tif		Kirche St.Valentin mit altem Pfarrhaus und Kaplanei (1898), alter Kirchweg gegen Westen aus Richtung SBB-Station (aufgehoben um 1915) Zustand der Kirche vor Renovation 1929/30: Quergiebel mit Seiteneingängen, unter dem Giebel Rundfenster, Vorhalle mit Giebeldach, links u. rechts davon je zwei Fenster übereinander u. unter dem Giebel Rundfenster, Turm mit alter niedriger Form	um 1905 Kla3 Bereich um 5 Jahre	SBB-Bahnübergang Bahnhofstrasse Vergl. Bilder Nr. 5, 30, 133, 177 (1940), 201 (1905), 283 (1958), 444, 575	wk - Walter Kobler
Ähnlich	ä10					
29	ruethi_wk_019.tif		Büchel mit Gebiet Sand, Blickrichtung Nordost, Rhein mit Rheinauen, Blattenberg	ev. um 1920 Kla5 Zuordnung schwierig	Büchlerberg	wk - Walter Kobler
Ähnlich	ä18					
30	ruethi_wk_021.tif		Kirche St.Valentin mit altem Pfarrhaus, Zustand der Kirche vor Renovation 1929/30: Quergiebel mit Seiteneingängen, unter dem Giebel Rundfenster, Vorhalle mit Giebeldach, links u. rechts davon je zwei Fenster übereinander u. unter dem Giebel Rundfenster, Turm mit alter niedriger Form Markantes Detail: Verlauf eines Wegs gegen Westen. Gemäss historischen Karten diente er ursprünglich zur Erschliessung des Streue-/Feuchtegebiets zwischen St.Valentinsberg und Bahnlinie (Siehe swisstopo.ch "Zeitreise-Kartenwerke"). Auf der Karte von 1900 (Eschmann-Karte) erstmals als Verbindung zur damaligen Bahnstation dargestellt. Um 1915 Verbindung aufgehoben (erstmals dargestellt auf historischer Karte von 1917) Aufnahme des Bildes vor dem Bau der Kaplanei 1898	um 1895 Kla3 Bereich um 5 Jahre	SBB-Bahnübergang Bahnhofstrasse Vergl. Bilder Nr. 5, 16 (1905), 133, 177 (1940), 201 (1905), 283 (1958), 444, 575, 695 Aufnahmen bzw. Motiv 5, 30, 133, 444, 695 identisch	wk - Walter Kobler
Ähnlich	ä10					




6Abfrage Liste nach Bild-Typ			Bild-Typ: Ortsbild vor 1935			Anzahl Datensätze
Bild_Nr	Bild_Bezeichnung	Bild	Motiv - Inhalt	Aufnahmedatum Klassifizierung_T	Aufnahme-Standort Kommentar	Besitzer / Quelle Kürzel - Name
31	ruethi_wk_022.tif		Wirtschaft/Gasthaus z. Ochsen mit Saalgebäude auf der Südseite, Gartenwirtschaft, Schützenswerte Baute im Verzeichnis der Gemeinde Rüthi, erbaut 1842 durch Pater Gregor Göldi, den letzten Mönch des Klosters Pfäfers ("das stattlichste Gebäude des alten Rüthi") Als einziges Gebäude im Bereich Oberdorf-Steinacker überstand der Ochsen den Dorfbrand von 1890.	um 1920 Kla3 Bereich um 5 Jahre	Steinackerstrasse, Höhe Steinackerstrasse 28 Vergl. Beitrag "Gemeinde Rüthi - Ortsbilder und Bauten" S. 112 - 115 Vergl. Bilder Nr. 579, 707	wk - Walter Kobler
Ähnlich	0					
33	ruethi_wk_024.tif		Wohnhaus am Hirschsprung, Hirschsprung 7, Auffälliges Merkmal: Telefon-Freileitung durch den Hirschsprung	um 1920 Kla5 Zuordnung schwierig	Hirschsprung Nähe Restaurant Blumenhalde Haus dokumentiert in "Gemeinde Rüthi - Ortsbilder und Bauten" S.67	wk - Walter Kobler
Ähnlich	0					
34	ruethi_wk_025.tif		Dorfpartie im Äckerli, Staatsstrasse mit Äckerlibachbrücke, Linde an der Abzweigung Austrasse, Haus "Silvestri" Staatsstrasse 71, Teil Doktorhaus Staatsstrasse 75, rechte Strassenseite ehemalige Garage Göldi (Emil Göldi) (heute Wohnhaus Schumont, Staatsstrasse 66)	1934 Kla1 Zuordnung sicher	Staatsstrasse, Höhe Raiffeisenbank Vergl. Bilder Nr. 205, 214, 360, 380 Vergl. Gemeinde Rüthi - Ortsbild und Bauten S. 45	wk - Walter Kobler
Ähnlich	0					




6Abfrage Liste nach Bild-Typ		Bild-Typ:	Ortsbild vor 1935	Anzahl Datensätze		
Bild_Nr	Bild_Bezeichnung	Bild	Motiv - Inhalt	Aufnahmedatum Klassifizierung_T	Aufnahme-Standort Kommentar	Besitzer / Quelle Kürzel - Name
35	ruethi_wk_026.tif	 <p>Rüthi (St. Gallen) Hotel u. Pension Kamor</p> <p>Hotel u. Pension Kamor mit "Synagoge"</p>	Ansichtskarte "Rüthi (St.Gallen) Hotel u. Pension Kamor", Kamor mit offenem Laubengang an der Südseite des Gebäudes, Neue Welt-Quartier mit Synagoge, im Hintergrund St.Valentinsberg, Kirche vor der Renovation von 1929/30, altes Pfarrhaus (abgebrannt 1919)	1914	linksseitiges Ufer des Rheintalischen Binnenkanals	wk - Walter Kobler
Ähnlich	0			Kla2 Bereich 1-2 Jahre	Vergl. Bilder Nr. 76, 164, 168, 169, 395, 396 Vergl. "Gemeinde Rüthi - Ortsbilder und Bauten" S. 187	
36	ruethi_wk_027.tif	 <p>Dorfansicht mit Zementfabrik</p>	Dorfansicht von Norden, Steinackerstrasse, Staatsstrasse, Schulhaus Dorf, Au, Zementfabrik	um 1910	Wiesli, Brunnenbergstrasse	wk - Walter Kobler
Ähnlich	0			Kla3 Bereich um 5 Jahre		
37	ruethi_wk_028.tif	 <p>Kirche St. Valentinsberg mit altem Pfarrhaus</p>	Kirche St.Valentin mit altem Pfarrhaus, Kirche mit altem Turm vor Renovation 1929/30, Pfarrhausbrand 1919	um 1915	Gorisstrasse	wk - Walter Kobler
Ähnlich	10			Kla3 Bereich um 5 Jahre	Vergl. Bilder Nr. 192, 282 (Aufnahme von 1936), 412	




6Abfrage Liste nach Bild-Typ		Bild-Typ:	Ortsbild vor 1935	Anzahl Datensätze		
Bild_Nr	Bild_Bezeichnung	Bild	Motiv - Inhalt	Aufnahmedatum Klassifizierung_T	Aufnahme-Standort Kommentar	Besitzer / Quelle Kürzel - Name
74	ruethi_wk_070.tif	 <p>Handlung: Eckhaus Kamorstrasse/Oberstrasse</p>	<p>Ansichtskarte "Gruß aus Rüthi, Rheintal", 3fach: "Totalansicht", "Handlung", "Kirche", Stempel der Handlung J. Büchel-Meier Merkmale "Totalansicht": Unterfurtstrasse mit Brücke über den Lienzbach, Gebäude gut erkennbar, u.a. Wohnhaus Unterfurtstrasse 3, Schulhaus Dorf, Merkmale "Handlung": Eckhaus Abzweigung Kamorstrasse/Oberstrasse, Kamorstrasse 24 Merkmale "Kirche": vor Renovation 1929/30</p>	um 1920	Kla4 Bereich um 10 Jahre	wk - Walter Kobler
Ähnlich	0					
75	ruethi_wk_071.tif	 <p>Gruss aus RÜTHI</p>	<p>Ansichtskarte Verlag Chr. Tischhauser, Buchs, Nr. 923 "Gruss aus Rüthi", 3fach: "Hirschensprung", "Kirche St.Valentinsberg", "Villa bei der Zementfabrik" Merkmale: Naturstrasse durch den Hirschensprung, Kirche vor Renovation 1929/30 mit altem Kirchweg nach Westen, Zementfabrik in Betrieb 1908 - 1914</p>	um 1910	Kla3 Bereich um 5 Jahre	wk - Walter Kobler
Ähnlich	0					
76	ruethi_wk_072.tif	 <p>Gruss aus Rüthi (St. Gallen) Besitzer: B. Fleig, Bauunternehmer</p>	<p>Ansichtskarte "Gruss aus Rüthi (St.Gallen) Hotel Pension Camor, Besitzer: B. Fleig, Bauunternehmer" Kamor mit offenem Laubengang an der Südseite des Gebäudes</p>	um 1905	Wiese zwischen Station SBB und Kamor	wk - Walter Kobler
Ähnlich	0			Kla4 Bereich um 10 Jahre	Merkmal: keine weiteren Gebäude in der Neuen Welt (Wohnhäuser wahrscheinlich 1908 erbaut durch Zementfabrik)Vergl. Bilder Nr. 35 164	


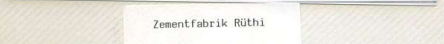

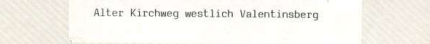


6Abfrage Liste nach Bild-Typ			Bild-Typ: Ortsbild vor 1935			Anzahl Datensätze
Bild_Nr	Bild_Bezeichnung	Bild	Motiv - Inhalt	Aufnahmedatum Klassifizierung_T	Aufnahme-Standort Kommentar	Besitzer / Quelle Kürzel - Name
77	ruethi_wk_073.tif		Ansichtskarte "Rüthi (St.Gallen), Gasthaus z. Krone"	unbekannt	Äckerlistrasse vor altem Rathaus	wk - Walter Kobler
Ähnlich	11			Kla5 Zuordnung schwierig	Vergl. Bilder Nr. 84, 187 (identische Aufnahme), 199Vergl. Beitrag "Gemeinde Rüthi - Ortsbilder und Bauten" S. 48 & 98/99	
78	ruethi_wk_074.tif		Ansichtskarte Verlag Chr. Tischhauser, Buchs, Nr. 477, "Gruss aus Rüthi (vom Rheintal nächster Weg zum Hohen Kasten)", Gasthaus zum Bahnhof, Gartenwirtschaft und Kegelbahn Entstehungszeitraum gem. Staatsarchiv St.Gallen 1902.	1902		wk - Walter Kobler
Ähnlich	0			Kla1 Zuordnung sicher	Aufgrund der Verlagsnummer ist die Aufnahme ev. älter als Bild Nr. 75 Vergl. Bilder Nr. 411, 438, 451, 452, 511	
79	ruethi_wk_075.tif		Ansichtskarte "Gruss aus Rüthi (Rheintal)", 3fach: Hirschensprung, "Cementfabrik", "Gasthaus und Pension Rütihof, Besitzer: A. Bannwart-Zuber"Rütihof mit Restaurant-Vorbau gegen Osten zur Staatsstrasse, aber noch ohne Theatersaal, Giebelpartie gegenüber dem früheren Schulhaus praktisch unverändert	um 1915		wk - Walter Kobler
Ähnlich	0			Kla3 Bereich um 5 Jahre	Vergl. Bilder Nr. 4, 38, 39, 40, 147, 166, 188, 193, 424, 425, 450, 488, 489, 613, 614, 615, 616, 701	




6Abfrage Liste nach Bild-Typ			Bild-Typ: Ortsbild vor 1935	Anzahl Datensätze		
Bild_Nr	Bild_Bezeichnung	Bild	Motiv - Inhalt	Aufnahmedatum Klassifizierung_T	Aufnahme-Standort Kommentar	Besitzer / Quelle Kürzel - Name
81	ruethi_wk_077.tif		Ansichtskarte "Gruss aus Rüthi" (Verlag von Max Roon Zürich), 6fach: "Gasthaus z. Hirschen" (Kamorstrasse), "Valentin Kirche" (vor 1929), "Gasthaus z. Ochsen" (mit Saalgebäude), "Gasthaus z. Krone - Gemeindehaus", "Gasthof z. Kreuz", "Fabrik" (Textilbetrieb Baerlocher, später Säntis-Batteriefabrik, erbaut 1899, Inbetriebnahme durch J. Göldi 1924) Besondere Merkmale: Werbekarte der Rüthner Gastronomie! Strassenverkehr ausschliesslich Pferdefuhrwerke/Kutschen, Volk auf der Strasse städtisch-nobel gekleidet!	um 1920		wk - Walter Kobler
Ähnlich	0			Kla4 Bereich um 10 Jahre	Vergl. identisches Bild Nr. 182 Vergl. Bilder Nr. 88, 182, 210, 435, 688, 689, 699, 700	
82	ruethi_wk_078.tif		Ansichtskarte "Rüthi (Rhtl.)", Restaurant Löwengarten, Depot Brauerei Löwengarten AG, Rorschach Besondere Merkmale: Benzintanksäule, Ziersträucher auf beiden Seiten des Eingangs	1934	Staatsstrasse	wk - Walter Kobler
Ähnlich	0			Kla1 Zuordnung sicher	Vergl. praktisch identische Bilder Nr. 87, 358, 437, Ansichtskarte Foto Gross von 1934 (Nr. 11217), Vergl. auch Bild Nr. 487	
83	ruethi_wk_079.tif		Speisewirtschaft Blumenhalde	unbekannt	hoch gelegenes Fenster eines Wohnhauses an der Choblastrasse	wk - Walter Kobler
Ähnlich	0			Kla5 Zuordnung schwierig		




6Abfrage Liste nach Bild-Typ		Bild-Typ:	Ortsbild vor 1935			Anzahl Datensätze
Bild_Nr	Bild_Bezeichnung	Bild	Motiv - Inhalt	Aufnahmedatum Klassifizierung_T	Aufnahme-Standort Kommentar	Besitzer / Quelle Kürzel - Name
86	ruethi_wk_082.tif		Ansichtskarte "Rüthi (Rheintl)", Gips-Union-Bürogebäude u. Werkstatt mit Holzlager, Kirchweg, Obere Au, Rüthi-Dorfkern (Rüthihof mit Theatersaal, Schulhaus Dorf, Ochsen), Oberdorf (Säntis-Batteriefabrik), Blickrichtung Nord, beso. Merkmal: Vergleich mit Balair Fliegeraufnahme von 1931 (Internet, Staatsarchiv Basel-Stadt)	um 1930 Kla2 Bereich 1-2 Jahre	Valentinsberg, ev. Kirchturm Vergl. identisches Bild Nr. 183Vergl. Bilder Nr. 130, 185, 186, 406	wk - Walter Kobler
Ähnlich	ä03					
87	ruethi_wk_083.tif		Ansichtskarte "Rüthi Rheintal": Löwengarten, Station SBB, Gasthaus Kamor, Neue Welt, frühe Aufnahme: Löwengarten ohne Tanksäule an der Westseite, Sockel als Abgrenzung des Vorplatzes gegen Bahnhofstrassen-Einmündung, Sockel mit Wegweiser, St.Valentinsberg mit neuem Pfarrhaus (1920) und neu erstelltem Kirchweg zum Meienriet (1920), Grundmauern als Überbleibsel der sog. Synagoge nach dem Brand (Nachbarhaus nördlich des Gasthauses Kamor) SBB-Linie noch nicht elektrifiziert	um 1923 Kla3 Bereich um 5 Jahre	Färschweg Vergl. Bilder Nr. 82, 358, 437, 487	wk - Walter Kobler
Ähnlich	ä30					
89	ruethi_wk_085.tif		Chobla-Quartier mit Bürgerheim, Kapelle Hirschsprung, im Hintergrund neu erstellter Binnenkanal mit dem "Chobla-Steg" (Mini-Kanalbrücke), Binnenkanal noch ohne Bepflanzung, östlich davon Gebiet "In den Stöcken" Am rechten Bildrand im Bereich der Biegung der Feldstrasse fliesst noch der Lienzbach (ehemaliges Fliessgewässer zur Entwässerung der Ebene im Bereich Stocken-Au-Bündt-obere Wilsen-Oberfeld-Chobla-Werben, ist häufig über die Ufer getreten). Zurzeit der Aufnahme mit provisorischem Steg nach Hochwasser.	um 1915 Kla4 Bereich um 10 Jahre	Hang oberhalb Restaurant Blumenhalde Vergl. Bilder Nr. 497, 598	wk - Walter Kobler
Ähnlich	ä27					




6Abfrage Liste nach Bild-Typ		Bild-Typ:	Ortsbild vor 1935	Anzahl Datensätze		
Bild_Nr	Bild_Bezeichnung	Bild	Motiv - Inhalt	Aufnahmedatum Klassifizierung_T	Aufnahme-Standort Kommentar	Besitzer / Quelle Kürzel - Name
100	ruethi_wk_096.tif		Ansichtskarte "Rüthi (Rheintal), koloriert, Dorfkern Rüthi mit Cementfabrik, Blickrichtung Südost, St.Valentinsberg: neuer Kirchweg zum Meienriet, Hintergrund: Vorarlberg-Liechtenstein	um 1909	Gebiet Wiesli-Muolen	wk - Walter Kobler
Ähnlich	0			Kla2 Bereich 1-2 Jahre	ohne Haus Schlattstrasse 11	
101	ruethi_wk_097.tif		Ansichtskarte "Rüthi Rheintal, Rüthi Dorfkern, Blickrichtung Süd, Cementfabrik, St.Valentinsberg: neuer Kirchweg zum Meienriet	um 1910	Gebiet Wiesli-Muolen	wk - Walter Kobler
Ähnlich	0			Kla2 Bereich 1-2 Jahre	im Vergleich zu Bild Nr. 100: Haus Schlattstrasse 11 neu erstellt, also jüngeres DatumVergl. "Gemeinde Rüthi - Ortsbilder und Rauten" S 36	
102	ruethi_wk_098.tif		Ansichtskarte "Gruss aus Rüthi" mit Legenden zum Bildinhalt, koloriert, Blickrichtung Südwest, Cementfabrik im Bildmittelpunkt, im Hintergrund Kamor - Hoher Kasten - Rotspitz und Wysspitz (Gde Sennwald)	um 1910	Grenzen	wk - Walter Kobler
Ähnlich	ä02			Kla3 Bereich um 5 Jahre	Vergl. Bilder Nr. 2, 11, 105, 106, 126, 127, 129, 148, 150, 161, 185, 186, 243, 439, 694, 810	



6Abfrage Liste nach Bild-Typ			Bild-Typ: Ortsbild vor 1935	Anzahl Datensätze		
Bild_Nr	Bild_Bezeichnung	Bild	Motiv - Inhalt	Aufnahmedatum Klassifizierung_T	Aufnahme-Standort Kommentar	Besitzer / Quelle Kürzel - Name
103	ruethi_wk_099.tif		Ansichtskarte "Gruss aus Büchel (Rheintal)" Büchel mit Winkelstrasse, Teil Maadstrasse, Blick gegen Nordwest, Kirche St.Valentin mit altem Pfarrhaus, Cementfabrik	um 1912	Dach des Restaurant Grütli	wk - Walter Kobler
Ähnlich	ä17			Kla3 Bereich um 5 Jahre	Vergl. identisches Bild Nr. 12 Vergl. Gemeinde Rüthi - Ortsbild und Bauten S. 60	
104	ruethi_wk_100.tif		Ansichtskarte "Rüthi (Rheintal), Dorf kern mit Areal der Cementfabrik (rauchender Hochkamin), Blickrichtung Süd, im Hintergrund Schellenberg, Dreischwestern, Alvierkette, Aufnahme schlechte Qualität, retuschiert	um 1910	Wingert - Wiesli	wk - Walter Kobler
Ähnlich	ä05			Kla3 Bereich um 5 Jahre	Vergl. Bilder Nr. 100, 101 Vergl. identische Aufnahme Bild Nr. 212	
125	ruethi_gk_01.tif		Restaurant Bahnhof an der Abzweigung Staatsstrasse-Bahnhofstrasse mit Wegweiser, Blickrichtung Süd, unbekannte Wirtfamilie im Vordergrund, Pferdegespann und zwei Rinder an der Koppel Im Vergleich mit Aufnahmen um 1910 (Bilder Nr. 78 und 411) besitzt das Gebäude einen Anbau mit Flachdach gegen Südost.	unbekannt		gk - Karl Göldi
Ähnlich	0			Kla5 Zuordnung schwierig	Vergl. vor allem Bilder Nr. 78, 411	

6Abfrage Liste nach Bild-Typ		Bild-Typ:	Ortsbild vor 1935			Anzahl Datensätze
Bild_Nr	Bild_Bezeichnung	Bild	Motiv - Inhalt	Aufnahmedatum Klassifizierung_T	Aufnahme-Standort Kommentar	Besitzer / Quelle Kürzel - Name
128	ruethi_wk_126.tif		Ansichtskarte "Neudorf Rüthi St.G.", Gebiet Neudorf mit Zementfabrik, Blickrichtung West	um 1910	Grenzen	wk - Walter Kobler
					Kla3 Bereich um 5 Jahre	
Ähnlich	0					
133	ruethi_wk_131.tif		Kirche St.Valentin mit altem Pfarrhaus, Zustand der Kirche vor Renovation 1929/30: Quergiebel mit Seiteneingängen, unter dem Giebel Rundfenster, Vorhalle mit Giebeldach, links u. rechts davon je zwei Fenster übereinander u. unter dem Giebel Rundfenster, Turm mit alter niedriger Form Markantes Detail: Verlauf eines Wegs gegen Westen. Gemäss historischen Karten diente er ursprünglich zur Erschliessung des Streue-/Feuchtegbiets zwischen St.Valentinsberg und Bahnlinie (Siehe swisstopo.ch "Zeitreise-Kartenwerke"). Auf der Karte von 1900 (Eschmann-Karte) erstmals als Verbindung zur damaligen Bahnstation dargestellt. Um 1915 Verbindung aufgehoben (erstmals dargestellt auf historischer Karte von 1917) Aufnahme des Bildes vor dem Bau der Kaplanei 1898	um 1895	SBB-Bahnübergang Bahnhofstrasse	wk - Walter Kobler
					Kla3 Bereich um 5 Jahre	Vergl. Bilder Nr. 5, 16 (1905), 30, 177 (1940), 201 (1905), 283 (1958), 444, 575, 695 Aufnahmen bzw. Motiv 5, 30, 133, 444, 695 identisch
Ähnlich	ä10					
145	ruethi_wk_143.tif		Stickerei an der alten Staatsstrasse vor dem Brand 1890: Bildlegende von Walter Kobler: "Stickereigebäude im Steinacker, welches durch den Dorfbrand vollständig zerstört wurde." Rechts im Hintergrund: Gasthaus Ochsen	kurz vor 1890	ungefähr 150m südöstlich Gasthaus Ochsen, im Gebiet Steinackerstrasse 18	wk - Walter Kobler
					Kla3 Bereich um 5 Jahre	
Ähnlich	0					

6Abfrage Liste nach Bild-Typ		Bild-Typ: Ortsbild vor 1935	Anzahl Datensätze			
Bild_Nr	Bild_Bezeichnung	Bild	Motiv - Inhalt	Aufnahmedatum Klassifizierung_T	Aufnahme-Standort Kommentar	Besitzer / Quelle Kürzel - Name
156	ruethi_hk_154.tif		St.Valentinsberg mit altem Kirchweg, erstes SBB-Stationsgebäude beim heutigen Bahnübergang Bahnhofstrasse (ersetzt 1910), Brücke (Stahlkonstruktion) über den Rheintal. Binnenkanal bei der Liegenschaft Bahnhofstrasse 10 (ersetzt um 1970), Feuchtgebiet südlich der SBB- Station zwischen Kanal und SBB-Linie oder Spuren der Kanal-Erstellung?	um 1907 Kla3 Bereich um 5 Jahre	Langenacker eine der ältesten Fotografien von Rüthi, Aufnahme kurz nach dem Bau des Rheintalischen Binnenkanals (ab 1900 aber vor 1910)	hk - Hans Kobler
Ähnlich	0					
157	ruethi_hk_155.tif		gleiche Aufnahme wie Nr. 156 als Graukopie	um 1907 Kla3 Bereich um 5 Jahre	Langenacker S. Bild Nr. 156	wk - Walter Kobler
Ähnlich	ä10					
164	ruethi_hk_162.tif		Ansichtskarte "Rüthi (St.Gallen) Hotel u. Pension Kamor", Kamor mit offenem Laubengang an der Südseite des Gebäudes, Neue Welt-Quartier mit Synagoge, im Hintergrund St.Valentinsberg, Kirche vor der Renovation von 1929/30 mit altem Pfarrhaus (abgebrannt 1919)"Synagoge": Bezeichnung des Nachbargebäudes des Kamor im Volksmund, Verwendung als Synagoge aber nirgends belegt.	1914 Kla1 Zuordnung sicher	linkes Ufer des Rheintalischen Binnenkanals Vergl. identisches Bild Nr. 35, Nr. 164 aber bessere Qualität als Nr. 35Vergl. weitere Bilder Nr. 76, 168, 169, 351, 395, 396, 435"Gemeinde Rüthi - Ortsbilder und	hk - Hans Kobler
Ähnlich	0	<p>Neue Welt mit dem ehemaligen Nebenbau v. Hotel Kamor</p>				

6Abfrage Liste nach Bild-Typ		Bild-Typ:	Ortsbild vor 1935	Anzahl Datensätze			
Bild_Nr	Bild_Bezeichnung	Bild	Motiv - Inhalt	Aufnahmedatum Klassifizierung_T	Aufnahme-Standort Kommentar	Besitzer / Quelle Kürzel - Name	
165	ruethi_hk_163.tif		Ansichtskarte von Rüthi, koloriert, 4fach: St.Valentinskirche, Schulhaus, Bahnhof, RathausSt.Valentinskirche im Zustand vor 1929, Kaplanei (erbaut 1898), Schulhaus Dorf erbaut 1908, neue SBB- Station mit Güterschuppen, SBB-Linie nicht elektrifiziert, im Hintergrund Cementfabrik mit Kamin	um 1920	Kla3 Bereich um 5 Jahre	Vergl. Bild Nr. 180 mit ähnlichen Aufnahmen von Kirche St. Valentin, Schulhaus und Bahnhof	
Ähnlich							0
		Bahnhof Rüthi noch ohne elektrische Eisenbahn					
166	ruethi_hk_164.tif		Ansichtskarte "Gruß aus Rüthi (Rheinth.) Gasth. u. Konzerthalle z. Rüthihof Besitzer A. Bannwart, Zuber"Personal des Rüthihof präsentiert sich vor dem RestaurantStaatsstrasse vermutlich asphaltiert (1930)	um 1930	Staatstrasse, Einmündung Büchelstrasse	hk - Hans Kobler	
Ähnlich							0
167	ruethi_hk_165.tif		Ansichtskarte "Gruss aus Rüthi", 2fach: Kirche St.Valentinsberg, Kamor und Hohekasten", Karte mit Frühlingsblüten geschmückt, St.Valentinsberg mit Kaplanei, alter Kirchweg gegen Westen aus Richtung SBB- Station (aufgehoben um 1915) Bild Hoher Kasten-Kamor: im Vordergrund Valentinsberg mit altem Pfarrhaus (abgebrannt 1919)	um 1910	Kla3 Bereich um 5 Jahre	Vergl. "Gemeinde Rüthi - Ortsbilder und Bauten" S. 140	
Ähnlich							0

6Abfrage Liste nach Bild-Typ		Bild-Typ:	Ortsbild vor 1935	Anzahl Datensätze		
Bild_Nr	Bild_Bezeichnung	Bild	Motiv - Inhalt	Aufnahmedatum Klassifizierung_T	Aufnahme-Standort Kommentar	Besitzer / Quelle Kürzel - Name
168	ruethi_hk_166.tif		Ansichtskarte "Rüthi (Rheintal) Neue Welt Hôtel Kamor, Besitzer B. Fleig" Kamor mit offenem Laubengang an der Südseite des Gebäudes, Neue Welt-Quartier, Scheunen-Neubau anstelle der früheren Synagoge , im Hintergrund St.Valentinsberg, Kirche vor der Renovation von 1929/30 mit altem Pfarrhaus (abgebrannt 1919)	um 1918	linkes Ufer des Rheintalischen Binnenkanals	hk - Hans Kobler
Ähnlich	0			Kla2 Bereich 1-2 Jahre	Vergl. Bilder Nr. 35, 76, 164, 169, 351, 395, 396, 436aktuelles Bild Nr. 168 unmittelbar nach den Bildern 35/164 entstandenVergl. "Gemeinde Rüthi -	
169	ruethi_hk_167.tif		Ansichtskarte "Hotel - Restaurant Kamor, beim Bahnhof Rüthi (Rhtl.)" Nahaufnahme des Kamor, Laubengang im Gegensatz zu früheren Aufnahmen mit Fenstern, Oldtimer-Personenwagen vor dem Restaurant (ohne Verdeck, 20er/30er-Jahre)	um 1925		hk - Hans Kobler
Ähnlich	0			Kla3 Bereich um 5 Jahre	Vergl. Bilder Nr. 35, 76, 164, 168, 351, 395, 396, 436Vergl. ident. Bilder Nr. 169, 436	
173	ruethi_hk_171.tif		Ansichtskarte "Gruss aus Büchel bei Rüthi", Wohnhäuser im Büchel, im Mittelpunkt das markante Gebäude des Rest. GrütliKarte mit handschriftlichen Grüßen	unbekannt	Büchlerberg	hk - Hans Kobler
Ähnlich	ä21			Kla5 Zuordnung schwierig		




6Abfrage Liste nach Bild-Typ			Bild-Typ: Ortsbild vor 1935			Anzahl Datensätze
Bild_Nr	Bild_Bezeichnung	Bild	Motiv - Inhalt	Aufnahmedatum Klassifizierung_T	Aufnahme-Standort Kommentar	Besitzer / Quelle Kürzel - Name
174	ruethi_hk_172.tif		<p>Handlung an der Ecke Staatsstrasse - Büchelstrasse, Blickrichtung Ost, später Geschäft von Uhrenmacher Anton Göldi, in der Scheune Velowerkstatt (mit Schild "Benzin"), Gebäude 1987 von Brand zerstört, heute Haus Zentrum Staatsstrasse 100, Wohn- und Geschäftshaus Restaurant (anfänglich benannt mit «Hirschsprung», später «Rüthihof» Beschriftungen am Haus: - Joh. Göldi Velohandlung, Peter's Union Pneustation (1930 von Continental Gummiwerke AG übernommen) - Benzin - St. Gallisch Appenzellische Kraftwerke AG, Verkaufsstelle von Glühlampen & Sicherungen - Einnehmerei (St.Galler Kantonalbank) 3-fach Wegweiser: nach links: Oberriet, Altstätten, Rorschach, jeweils mit Km-Angaben, nach rechts: Sennwald, Gams, Buchs, jeweils mit Km-Angaben, Richtung Büchel: (verdeckt)</p>	<p>vermutlich um 1930</p> <p>Kla3 Bereich um 5 Jahre</p>	<p>Hauptstrasse</p> <p>Vergl. identisches Bild Nr. 241</p>	hk - Hans Kobler
175	ruethi_hk_173.tif		<p>Ansichtskarte "Grüß aus Büchel, Rheintal", 2fach: Total-Ansicht (Blick Richtung Südost zu den Häuserfronten am Ende der Maadstrasse), Wirtschaft z. Grütli, Bes. Stieger</p>	<p>unbekannt</p> <p>Kla5 Zuordnung schwierig</p>		hk - Hans Kobler




Ähnlich



0




Ähnlich

0




6Abfrage Liste nach Bild-Typ		Bild-Typ:	Ortsbild vor 1935	Anzahl Datensätze		
Bild_Nr	Bild_Bezeichnung	Bild	Motiv - Inhalt	Aufnahmedatum Klassifizierung_T	Aufnahme-Standort Kommentar	Besitzer / Quelle Kürzel - Name
176	ruethi_hk_174.tif		<p>Ansichtskarte "Gruss aus Büchel (Rheintal)", 4fach: St.Valentinsberg, Handlung Wwe. Gächter (Winkelstrasse 2 mit Maadstrasse), Wirtschaft zum Grütli, Wirtschaft zum Schäfli, beso. Merkmal: Kirchturm vor der Erhöhung von 1929/1930, alter Kirchweg zur SBB-Station aufgehoben</p>	um 1920		hk - Hans Kobler
Ähnlich		0		Kla3 Bereich um 5 Jahre		
181	ruethi_hk_179.tif		<p>Ansichtskarte "Gruß aus Rüthi i. Rheintal.", koloriert, 4fach: St.Valentins Kirche, Schulhaus, Bahnhof, Stickereifabrik (Schlattstrasse 5), beso Merkmale: Kirche vor der Turmerhöhung 1929/30</p>	um 1920		hk - Hans Kobler
Ähnlich		0		Kla3 Bereich um 5 Jahre	Vergl. Bild Nr. 165 mit ähnlichen Aufnahmen von Kirche St. Valentin, Schulhaus und Bahnhof Vergl. Bild Nr. 766: Grusskarte mit identischen Sujets	
182	ruethi_hk_180.tif		<p>Ansichtskarte "Gruss aus Rüthi" (Verlag von Max Roon Zürich), 6fach: "Gasthaus z. Hirschen" (Kamorstrasse), "Valentin Kirche" (vor 1929), "Gasthaus z. Ochsen" (mit Saalgebäude), "Gasthaus z. Krone - Gemeindehaus", "Gasthof z. Kreuz", "Fabrik" (Textilbetrieb Baerlocher, später Säntis-Batteriefabrik, erbaut 1899, Inbetriebnahme durch J. Göldi 1924), beso Merkmale: Werbekarte der Rüthner Gastronomie! Strassenverkehr ausschliesslich Pferdefuhrwerke/Kutschen, Volk auf der Strasse städtisch-nobel gekleidet!</p>	um 1920		hk - Hans Kobler
Ähnlich		0		Kla4 Bereich um 10 Jahre	Vergl. identisches Bild Nr. 81 Vergl. Bild Nr. 435	




6Abfrage Liste nach Bild-Typ		Bild-Typ:	Ortsbild vor 1935	Anzahl Datensätze		
Bild_Nr	Bild_Bezeichnung	Bild	Motiv - Inhalt	Aufnahmedatum Klassifizierung_T	Aufnahme-Standort Kommentar	Besitzer / Quelle Kürzel - Name
183	ruethi_hk_182.tif		Ansichtskarte "Rüthi (Rheintl)", Gips-Union-Bürogebäude u. Werkstatt mit Holzlager, Kirchweg, Obere Au, Rüthi-Dorfkern (Rüthihof mit Theatersaal, Schulhaus Dorf, Ochsen), Oberdorf (Säntis-Batteriefabrik), Blickrichtung Nord, beso. Merkmal: Vergleich mit Balair Fliegeraufnahme von 1931 (Internet, Staatsarchiv Basel-Stadt)	um 1930 Kla2 Bereich 1-2 Jahre	Valentinsberg, ev. Kirchturm Vergl. identisches Bild Nr. 86 Vergl. Bilder Nr. 130, 185, 186, 406	hk - Hans Kobler
Ähnlich	ä03					
187	ruethi_hk_186.tif		Ansichtskarte "Rüthi (St.Gallen) Gasthaus z. Krone", laut Angabe des Sammlers von 1905	1905		hk - Hans Kobler
Ähnlich	ä11	Gasthaus z. Krone v. 1905		Kla1 Zuordnung sicher	Vergl. Bilder Nr. 77 (identische Aufnahme), 84, 199Vergl. Beitrag "Gemeinde Rüthi - Ortsbilder und Bauten" S. 48 & 98/99	
192	ruethi_hk_192.tif		kleine Ansichtskarte "RÜTHI RHEINTAL", Kirche St.Valentin mit neuem Pfarrhaus (erstellt 1921)beso. Merkmal: Kirchturm vor der Renovation/Erhöhung 1929/30	um 1925	Goris	hk - Hans Kobler
Ähnlich	ä10			Kla3 Bereich um 5 Jahre	Vergl. Bilder Nr. 37, 282 (Aufnahme von 1936)Vergl. Bild Nr. 412 (Aufnahme mit erhöhtem Turm von 1930)	

6Abfrage Liste nach Bild-Typ		Bild-Typ:	Ortsbild vor 1935			Anzahl Datensätze
Bild_Nr	Bild_Bezeichnung	Bild	Motiv - Inhalt	Aufnahmedatum Klassifizierung_T	Aufnahme-Standort Kommentar	Besitzer / Quelle Kürzel - Name
197	ruethi_hk_197.tif		Ansichtskarte Foto Gross von 1933, "8369 Rüthi. Rh'tal." Ausblick von der Plonastrasse auf das Mühltoibel-Quartier, Blickrichtung Ost, in der Bildmitte das Wohngebiet Oberdorf, im Hintergrund Blattenberg, Höhen und Berge Vorarlbergs (Hohe Kugel)	1933	Mühltoibelbrücke	hk - Hans Kobler
				Kla1 Zuordnung sicher	Vergl. Bild Nr. 229, identische Aufnahme in besserer Qualität	
Ähnlich	ä07					
		Mühltoibel und Oberdorf				
198	ruethi_hk_198.tif		Ansichtskarte "Rüthi. (Rheintal)", Obere Au, Neue Welt- Quartier, St.Valentinsberg, Blickrichtung Südost, im Hintergrund Schellenberg, Dreischwestern	um 1925	Hang oberhalb Doktorhaus Staatsstrasse 75	hk - Hans Kobler
				Kla3 Bereich um 5 Jahre	beso. Merkmal: Kirchturm vor der Erhöhung 1929/30, neues Pfarrhaus	
Ähnlich	ä09					
		Obere Au .mit St.Valentinsberg				
199	ruethi_hk_199.tif		Ansichtskarte "Rüthi (Rheintal)", altes Rathaus und Gasthaus zur Krone, im Hintergrund Litten/Gruppen, Blickrichtung Südwest	vor 1930	Äckerlistrasse	hk - Hans Kobler
				Kla3 Bereich um 5 Jahre	Vergl. Bilder Nr. 77, 84, 187, 242, 528Vergl. "Gemeinde Rüthi - Ortsbilder und Bauten" S. 102 ff	
Ähnlich	ä11					

6Abfrage Liste nach Bild-Typ		Bild-Typ: Ortsbild vor 1935	Anzahl Datensätze			
Bild_Nr	Bild_Bezeichnung	Bild	Motiv - Inhalt	Aufnahmedatum Klassifizierung_T	Aufnahme-Standort Kommentar	Besitzer / Quelle Kürzel - Name
200	ruethi_hk_200.tif		Ansichtskarte "Gruss aus Rüthi", im Vordergrund SBB-Station Rüthi mit altem Stationsgebäude beim Bahnübergang Bahnhofstrasse und Wohnhäuser im Oberen Weier, Blickrichtung West, "Lienzer Kirchweg" zwischen Widem und Riethüsli, im Hintergrund äusserer Färsch, Dätzen und beschriftet: Lienzerspitz, Hoher Kasten, Kamor Karte mit Grusstext in altdeutscher Schrift, unterzeichnet mit Paul Wüst	kurz vor 1900	St.Valentinsberg	hk - Hans Kobler
Ähnlich	0			Kla3 Bereich um 5 Jahre	Neues Stationsgebäude 1910 bezogen, Aufnahme vor der Erstellung des Rheintaler Binnenkanals entstanden (Baubeginn um 1900)	
201	ruethi_hk_201.tif		Ansichtskarte "Gruss vom St.Valentinsberg (Rüthi)", Blick über die Geleise der SBB-Linie im Bereich des heutigen Stationsgebäudes, Blickrichtung Ost, St.Valentinsberg mit altem Kirchweg gegen Westen (aufgehoben um 1915), Kaplanei (1898 erstellt), Grusstext in altdeutscher Schrift, unterzeichnet mit Arnold	um 1905	Gebiet südlich des Gasthauses Kamor	hk - Hans Kobler
Ähnlich	0	<small>St.Valentinskirche mit dem kleinen Turm und dem alten Kirchweg</small>		Kla3 Bereich um 5 Jahre	Aufnahme entstanden zwischen 1898 (Kaplanei) und 1910 (neues Stationsgebäude) Vergl. "Gemeinde Rüthi - Ortsbilder und Rauten" S. 140	
202	ruethi_hk_202.tif		Ansichtskarte "4409. Rüthi Rht. Bahnhof u. Kirche", neues SBB-Stationsgebäude mit Schuppen, Blickrichtung Ost, St.Valentinsberg mit neuem Pfarrhaus (1921), Kirche und Turm vor der Renovation 1930, Kaplaneineuer Kirchweg zum Meienriet kürzlich erstellt (blanker Fels, Felskante ohne Gehölz)	um 1925	Gebiet östlich des Restaurants Löwengarten	hk - Hans Kobler
Ähnlich	ä10			Kla3 Bereich um 5 Jahre		

6Abfrage Liste nach Bild-Typ		Bild-Typ:	Ortsbild vor 1935	Anzahl Datensätze		
Bild_Nr	Bild_Bezeichnung	Bild	Motiv - Inhalt	Aufnahmedatum Klassifizierung_T	Aufnahme-Standort Kommentar	Besitzer / Quelle Kürzel - Name
205	ruethi_hk_205.tif		Äckerlibachbrücke der Staatsstrasse mit Rest. Kreuz in der Bildmitte, rechts Teil des Doktorhauses Staatstrasse 75, Blickrichtung West, ganz im Vordergrund Abgang zur Viehtränkestelle	um 1940	Platz heutige Garage Schumont	hk - Hans Kobler
				Kla3 Bereich um 5 Jahre	Vergl. Bilder Nr. 34, 214, 306, 352, 360, 380Vergl. Beiträge "Gemeinde Rüthi - Ortsbilder und Bauten" S. 84 ff, S. 88 ff, S. 156/157	
Ähnlich	0					
207	ruethi_hk_207.tif		Ansichtskarte "Gruss aus Rüthi, Rheintal", 3fach: "Kamorstrasse", "Rathaus", "Schulhaus"	um 1930		hk - Hans Kobler
				Kla4 Bereich um 10 Jahre		
Ähnlich	0					
208	ruethi_hk_208.tif		Ansichtskarte "Gruss aus Rüthi" mit Text in altdeutscher Schrift datiert 10. Juni 1902, Blick vom Schlatt Richtung Oberdorf (Blickrichtung Nord), im Vordergrund links Haus Büchelstrasse 31, kleines gemauertes Häuschen in der Bildmitte vermutlich alte Käserei/Milchzentrale, recht Häusergruppe an der Unterfurtstrasse (Haus mit dunkler Fassade Unterfurtstrasse 8), im Hintergrund Hard/Brunnenberg	vor 1900	Schlatt	hk - Hans Kobler
				Kla3 Bereich um 5 Jahre	Dorfkern ohne Schulhaus Dorf (1908), Rüthi nach dem Brand wieder aufgebaut	
Ähnlich	0					

6Abfrage Liste nach Bild-Typ		Bild-Typ:	Ortsbild vor 1935	Anzahl Datensätze		
Bild_Nr	Bild_Bezeichnung	Bild	Motiv - Inhalt	Aufnahmedatum Klassifizierung_T	Aufnahme-Standort Kommentar	Besitzer / Quelle Kürzel - Name
209	ruethi_hk_209.tif		Ansichtskarte "Rüthi (Rheintal)", Dorfkern, Staatsstrasse mit alter Post (Haus Staatsstrasse 93/95) im Vordergrund, Blickrichtung Nord	um 1930		hk - Hans Kobler
				Kla4 Bereich um 10 Jahre	Vergl. Bilder Nr. 361, 362	
Ähnlich	ä12					
210	ruethi_hk_210.tif		Ansichtskarte "Rüthi Rht.", Rest. Hirschen, Schulhaus Dorf, im Hintergrund Bäckerei Drexel (Staatstrasse 125), Blickrichtung Nord	um 1930	Staatsstrasse	hk - Hans Kobler
				Kla4 Bereich um 10 Jahre	Merkmal: Linde auf dem Schulhausplatz noch recht jung (gepflanzt 1908) Vergl. Beitrag "Gemeinde Rüthi - Ortsbilder und Rauten" S. 178/179	
Ähnlich	ä12					
212	ruethi_hk_212.tif		Ansichtskarte "Rüthi (Rheintal)", Bild retuschiert, Quartier Steinackerstrasse mit Rest. Ochsen im Vordergrund, Dorfzentrum mit Schulhaus Dorf (1908), Quartiere Schlatt und Au, Stickerei (spätere Fahnenfabrik Gähwiler) Schlattstrasse 5, Rheintalische Cementfabrik in Betrieb (1908-1914) Rauchfahne am Hochkamin, Valentinsberg, neues Stationsgebäude SBB, Blickrichtung Süd	um 1912	Wiesli	hk - Hans Kobler
				Kla2 Bereich 1-2 Jahre	Vergl. Bilder Nr. 2, 106, 127, 129, 148, 150, 161, 185, 186, 243, 439 Vergl. identische Aufnahme Bild Nr. 104	
Ähnlich	ä05					

6Abfrage Liste nach Bild-Typ			Bild-Typ: Ortsbild vor 1935			Anzahl Datensätze
Bild_Nr	Bild_Bezeichnung	Bild	Motiv - Inhalt	Aufnahmedatum Klassifizierung_T	Aufnahme-Standort Kommentar	Besitzer / Quelle Kürzel - Name
213	ruethi_hk_213.tif		Ansichtskarte "178 Rütli Rht", Blickrichtung West mit Dorfkern, Gruppen, im Hintergrund schneebedeckter Hoher Kasten Häusergruppe rechter Bildrand von rechts: Steinackerstrasse 41, Steinackerstrasse 44, Staatsstrasse 142, Rest. Ochsen Steinackerstrasse 31	vor 1919 Kla3 Bereich um 5 Jahre	Landwirtschaftsgebiet am Rheintaler Binnenkanal östlich des Siedlungsgebiets Vergl. identisches Bild Nr. 765	hk - Hans Kobler
		Ähnlich ä08				
227	ruethi_gem_218-1931.tif		Ansichtskarte Foto Gross von 1931, vorne im Bild Restaurants Löwengarten und Bahnhof, Quartier Neue Welt, Bahnstation SBB (Rheintalstrecke noch nicht elektrifiziert), St.Valentinsberg in der Bildmitte von links nach rechts Gips-Union, Meienriet-Neudorf, Goris, Büchel, Blickrichtung Ost, im Hintergrund Rhein, Illwald, Vorarlberger Berggipfel mit Kugel und Freschen	1931 Kla1 Zuordnung sicher	Dätzen	gem - Rathaus Gemeindeverwaltung
		Ähnlich ä10				
229	ruethi_gem_220-1933.tif		Ansichtskarte Foto Gross von 1933, Ausblick von der Plonastrasse auf das Mühltoibel-Quartier, Blickrichtung Ost, in der Bildmitte das Wohngebiet Oberdorf, im Hintergrund Blattenberg, Höhen und Berge Vorarlbergs (Hohe Kugel)	1933 Kla1 Zuordnung sicher	Mühltoibelbrücke Vergl. Bild Nr. 230, Aufnahme vom selben Tag Vergl. Bild Nr. 197, identische Aufnahme (Ansichtskarte) Vergl. Bild Nr. 634	gem - Rathaus Gemeindeverwaltung
		Ähnlich ä07				



6Abfrage Liste nach Bild-Typ			Bild-Typ: Ortsbild vor 1935			Anzahl Datensätze
Bild_Nr	Bild_Bezeichnung	Bild	Motiv - Inhalt	Aufnahmedatum Klassifizierung_T	Aufnahme-Standort Kommentar	Besitzer / Quelle Kürzel - Name
230	ruethi_gem_221-1933.tif		Ansichtskarte Foto Gross von 1933 "8368 Rüthi, Rh'tal.", Im Vordergrund nördliches Äckerliquartier mit Rest. Krone, altes Rathaus, Wohnhaus und Fabrikgebäude der Firma Glessmann, am rechten Bildrand Saalgebäude des Rüthihofs, in der Bildmitte Schulhaus Dorf, Blickrichtung Nordost, im Hintergrund Wilsen, Rüti-Äueli, unteres Tänneli, Blattenberg, Rheinübergang Oberriet-Meiningen	1933 Kla1 Zuordnung sicher	Litten, Hang hinter altem Rathaus/Gasthaus Krone Vergl. Bild Nr. 229, Aufnahme vom selben Tag im Mühltoibel Vergl. Bilder Nr. 6, 264, 902, 907 (Nr. 230 und Nr. 6 identisch) Vergl. Beitrag "Gemeinde Rüthi -	gem - Rathaus Gemeindeverwaltung
231	ruethi_gem_222-1931.tif		Ansichtskarte Foto Gross von 1931 "7474 Rüthi Rheintal", Quartier Neue Welt und Bahnstation SBB mit Valentinsberg im Zentrum der Aufnahme, Westfront der Kirche und Quergiebel mit typischer Gestaltung vor der Renovation von 1950, im Vordergrund landwirtschaftlich genutztes Feuchtgebiet Stocken, Blickrichtung OstSBB- Linie noch nicht elektrifiziert (1934)	1931 Kla1 Zuordnung sicher	Staatsstrasse nördliche Rest. Löwengarten Vergl. Bild Nr. 284 vom Jahr 1933	gem - Rathaus Gemeindeverwaltung

Ähn-
lich

ä07

Ähn-
lich

ä10




6Abfrage Liste nach Bild-Typ			Bild-Typ: Ortsbild vor 1935			Anzahl Datensätze
Bild_Nr	Bild_Bezeichnung	Bild	Motiv - Inhalt	Aufnahmedatum Klassifizierung_T	Aufnahme-Standort Kommentar	Besitzer / Quelle Kürzel - Name
241	ruethi_gem_231.tif		<p>Handlung an der Ecke Staatsstrasse - Büchelstrasse, Blickrichtung Ost, später Geschäft von Uhrenmacher Anton Göldi, in der Scheune Velowerkstatt (mit Schild "Benzin"), Gebäude 1987 von Brand zerstört, heute Haus Zentrum Staatsstrasse 100, Wohn- und Geschäftshaus Restaurant (anfänglich benannt mit «Hirschsprung», später «Rüthihof» Beschriftungen am Haus: - Joh. Göldi Velohandlung, Peter's Union Pneustation (1930 von Continental Gummiwerke AG übernommen) - Benzin - St. Gallisch Appenzellische Kraftwerke AG, Verkaufsstelle von Glühlampen & Sicherungen - Einnehmerei (St.Galler Kantonalbank) 3-fach Wegweiser: nach links: Oberriet, Altstätten, Rorschach, jeweils mit Km-Angaben, nach rechts: Sennwald, Gams, Buchs, jeweils mit Km-Angaben, Richtung Büchel: (verdeckt)</p>	<p>vermutlich um 1930</p> <p>Kla3 Bereich um 5 Jahre</p>	<p>Staatsstrasse</p> <p>Vergl. identisches Bild Nr. 174</p>	<p>gem - Rathaus Gemeindeverwaltung</p>
242	ruethi_gem_232.tif		<p>Altes Rathaus, Feuerwehrdepot, Dorfplatz mit (noch junger) Linde, turmartige Trafostation am Dorfbach, kleine Brücke über den Dorfbach Richtung Oberdorf, Strassen und Plätze ohne Asphalt Stempel des Fotoverlags aus Winterthur in der rechten unteren Ecke</p>	<p>vor 1930</p> <p>Kla3 Bereich um 5 Jahre</p>	<p>Luftaufnahme über dem Äckerli</p> <p>Vergl. Bild Nr. 199, 230, Aufnahmedatum unsicher, wahrscheinlich früher als Bild Nr. 230, ev. gleich wie Bild Nr. 11 Vergl. "Gemeinde Rüthi - Ortsbilder und</p>	<p>gem - Rathaus Gemeindeverwaltung</p>




Ähnlich




0




Ähnlich

ä11

6Abfrage Liste nach Bild-Typ			Bild-Typ: Ortsbild vor 1935			Anzahl Datensätze
Bild_Nr	Bild_Bezeichnung	Bild	Motiv - Inhalt	Aufnahmedatum Klassifizierung_T	Aufnahme-Standort Kommentar	Besitzer / Quelle Kürzel - Name
243	ruethi_gem_233.tif		"Fliegeraufnahme Schweiz. Luftverkehrs A.G.", im Vordergrund die ehemalige Rheintalische Cementfabrik Rüthi AG (erbaut 1908, in Betrieb bis 1914), Vorgängerin der Gips-Union Rüthi, Blickrichtung Nord	um 1918 Kla2 Bereich 1-2 Jahre	Luftaufnahme über dem Gebiet Foren Aufnahme identisch mit Bild Nr. 2, aber viel bessere Qualität Vergl. Bilder Nr. 2, 106, 127, 129, 148, 150, 161, 185, 186, 217, 229	gem - Rathaus Gemeindeverwaltung
Ähnlich	ä02					
284	ruethi_fg_024.tif		Ansichtskarte Foto Gross "8548 Rüthi. Rh'tal.", SBB-Station Rüthi mit St.Valentinsberg, Blickrichtung Ost, Pfarrkirche kurz nach der Renovation/Turmerhöhung von 1929/30	1933 Kla1 Zuordnung sicher	Binnenkanal Gegend Brücke Bahnhofstrasse Vergl. Bild Nr. 231 vom Jahr 1931	fg - Rathaus Gemeindeverwaltung
Ähnlich	ä30					
358	ruethi_kb_löwengarten_sbb.tif		Ansichtskarte "Rüthi (Rheintal)": Löwengarten, Station SBB, Kreuzung von zwei Zügen, Gasthaus Kamor, Neue Welt, Löwengarten: Sockel als Abgrenzung des Vorplatzes gegen Bahnhofstrassen-Einmündung und Wegweiser gegenüber früherer Aufnahme entfernt, Besondere Merkmale: Benzintanksäule, Ziersträucher auf beiden Seiten des Eingangs	um 1934 Kla2 Bereich 1-2 Jahre	Färschweg Vergl. Bilder Nr. 82, 87, 437, 487In der Sammlung von Kurt Büchel aus dem Phot. Verlag H. Dinkelacker, Altstätten, Feldpost-Grusskarte (Brückenwache	kb - Kurt Büchel sel.
Ähnlich	ä15					

6Abfrage Liste nach Bild-Typ		Bild-Typ:	Ortsbild vor 1935			Anzahl Datensätze	
Bild_Nr	Bild_Bezeichnung	Bild	Motiv - Inhalt	Aufnahmedatum Klassifizierung_T	Aufnahme-Standort Kommentar	Besitzer / Quelle Kürzel - Name	
361	ruethi_gem_post-telegraph.tif		Post- und Telegraphenstelle Rüthi, Haus Staatsstrasse 93/95,, Posthalterhepaar August und Maria Luisa Kobler-Gächter“ vor der alten Post, August Kobler, Gemeindeammann, 1876 - 1945, Maria Luisa Kobler - Gächter, 1880 - 1937	um 1920		gem - Rathaus Gemeindeverwaltung	
Ähnlich							
0							
387	ruethi_hb_011.tif		Wohnhaus Steienstrasse 12, "Ruedlis Huus", typisches Rheintalerhaus, benannt nach der (ursprünglichen) Besitzerfamilie, Blick gegen Nordwest, im Hintergrund Steienwäldli	unbekannt		hb - Helmut Büchel	
Ähnlich							
0							
397	ruethi_hb_021.tif		Handlung und Coiffeurgeschäft Sonderegger Ecke Kamorstrasse/Steinackerstrasse, Blickrichtung Nord (heutiges Mehrfamilienhaus Kamorstrasse 14/14a, früher "Enderlis"). Vor dem Rüthner Dorfbrand 1890 Standort von Post und Wirtschaft zum Hirschen.	unbekannt	Kreuzung Kamorstrasse/Steinackerstrasse	hb - Helmut Büchel	
Ähnlich							
0							

6Abfrage Liste nach Bild-Typ		Bild-Typ: Ortsbild vor 1935			Anzahl Datensätze	
Bild_Nr	Bild_Bezeichnung	Bild	Motiv - Inhalt	Aufnahmedatum Klassifizierung_T	Aufnahme-Standort Kommentar	Besitzer / Quelle Kürzel - Name
403	ruethi_hb_027.tif	 <p>St. Valentinskirche Schulhaus Bahnhof Stickerfabrik Grüß aus Rüthi im Rheintal</p>	<p>Ansichtskarte, 4fach, "Grus aus Rüthi im Rheintal", St.Valentinskirche, Schulhaus (Dorf), Bahnhof, Stickereifabrik (später Fahnenfabrik Gähwiler Haus Schlattstrasse 5/7393 Postkartenverlag Jac Jttensohn, St.MargrethenKarte datiert vom Absender: 3. Mai 1927</p>	um 1920	Kla3 Bereich um 5 Jahre	hb - Helmut Büchel
Ähnlich	ä30					
406	ruethi_hb_030.tif	 <p>Rüthi (Rheintal)</p>	<p>Ansichtskarte "Rüthi (Rheintal)", Gips-Union-Verwaltungsgebäude mit Wohnung des Betriebsleiters, Werkstattgebäude, Kirchweg mit Binnenkanalbrücke, Gebiet Obere Au, Dorfzentrum, im Hintergrund Wingert - Plöli - Wiesli - Rüti - Buolt - Norda 07568 Photo-Verlag H. Dinkelacker, Altstätten. Nr. 73</p>	um 1930	Areal der Gips-Union nördlich der Neuen Welt Kla3 Bereich um 5 Jahre	hb - Helmut Büchel Vergl. Bilder Nr. 86, 130, 183, 185, 186
Ähnlich	ä03					
411	ruethi_hb_035.tif	 <p>Gruss aus RÜTHI, Rheintal (nächster Weg zum hohen Kasten) Gasthaus zum Bahnhof Gartenwirtschaft und Kegelbahn</p>	<p>Ansichtskarte, "Gruss aus RÜTHI. Rheintal (nächster Weg zum hohen Kasten)" Gasthaus zum Bahnhof / Gartenwirtschaft und Kegelbahn, Poststempel 20. Aug. 1911, Postkartenverlag Chr. Tischhauser, Buchs, Rheintal. No. 91 Entstehungszeitraum gem. Staatsarchiv St.Gallen 1902 (Siehe auch Bild Nr. 78)</p>	1902	Kla1 Zuordnung sicher	hb - Helmut Büchel Vergl. Bilder Nr. 78, 438, 451, 452, 511
Ähnlich	0					

6Abfrage Liste nach Bild-Typ			Bild-Typ: Ortsbild vor 1935			Anzahl Datensätze
Bild_Nr	Bild_Bezeichnung	Bild	Motiv - Inhalt	Aufnahmedatum Klassifizierung_T	Aufnahme-Standort Kommentar	Besitzer / Quelle Kürzel - Name
414	ruethi_hb_038.tif		"Weibels" Haus im Äckerli, nach Totalumbau in den 90er-Jahren Mehrfamilienhaus Äckerlistrasse 14/16/18, Blick von der alten Post (Haus Staatsstrasse 93/95 Richtung Nordwest, im Hintergrund Litten - Gruppen	unbekannt	Wiese hinter der alten Post (Haus Staatsstrasse 93/95)	hb - Helmut Büchel
Ähnlich		0		Kla5 Zuordnung schwierig	Mit Sicherheit eines der ältesten Wohnhäuser in Rüthi: Vor dem Umbau zum MFH befand sich an der Hausfront knapp unter dem Giebel eine in das Balkenwerk	
420	ruethi_hb_044.tif		Ansichtskarte: "Plonen m. H. Kasten b/ Rüti-Rht. Vermerk auf Rückseite: Plona: bevor die Kapelle stand / 1925	1925		hb - Helmut Büchel
Ähnlich		0		Kla1 Zuordnung sicher	Vergl. Bilder Nr. 277, 419, 422, 577	
435	ruethi_us_001.tif		Ansichtskarte "Gruss aus Rüthi", 3fach: "Gemeindehaus", "Kamorstrasse", Fabrik, unbenannt (Stickerei Bärlocher, später Säntis Batteriefabrik)	um 1930		us - Urs Schneider
Ähnlich		0		Kla4 Bereich um 10 Jahre	Vergl. Bilder Nr. 81, 88, 210, 435, 688, 689, 699, 700	