



















| 6Abfrage Liste nach Bild-Typ | | Bild-Typ: Landschaft ab 2000 | Anzahl Datensätze | | | |
|------------------------------|----------------------------|---|---|--|---|------------------------------------|
| Bild_Nr | Bild_Bezeichnung | Bild | Motiv - Inhalt | Aufnahmedatum Klassifizierung_T | Aufnahme-Standort Kommentar | Besitzer / Quelle Kürzel - Name |
| 293 | ruethi_an_Blick_Kasten.tif |  | Fotoserie Ansichtskarten Gemeinde Rüthi, Landschaftsaufnahme, Aussicht vom Hohen Kasten auf Alp Kamor und das Rheintal, Blickrichtung Ost, im Vordergrund Plona-Rüthi-Büchel, in der Bildmitte der Rhein, im Hintergrund Gebiet Vorarlbergs von Meiningen bis Bregenz am Bodensee | Juli 2007 Kla1 Zuordnung sicher | Terrasse Hoher Kasten Vergl. identisches Bild Nr. 350, Vergl. Bild Nr. 311 | an - Rathaus Gemeindeverwaltung |
| Ähnlich | | | | | | |
| ä25 | | | | | | |
| 296 | ruethi_an_Dorfbach.tif |  | Fotoserie Ansichtskarten Gemeinde Rüthi, Landschaftsaufnahme vom Äckerlibach, Blickrichtung bachaufwärts Richtung Nordwest, Fischereigewässer | April 2004 Kla1 Zuordnung sicher | Brücke Austrasse | an - Rathaus Gemeindeverwaltung |
| Ähnlich | | | | | | |
| 0 | | | | | | |
| 299 | ruethi_an_Kanal_1.tif |  | Fotoserie Ansichtskarten Gemeinde Rüthi, renaturierter Binnenkanal, Frühling, neue Brücke im Unterfurt | April 2008 Kla1 Zuordnung sicher | Kanalstrasse, Einmündung Büchlenaustrasse Vergl. Bild Nr. 339, 321 | an - Rathaus Gemeindeverwaltung |
| Ähnlich | | | | | | |
| 0 | | | | | | |




| 6Abfrage Liste nach Bild-Typ | | Bild-Typ: Landschaft ab 2000 | Anzahl Datensätze | | | |
|------------------------------|-----------------------|---|---|--|--|------------------------------------|
| Bild_Nr | Bild_Bezeichnung | Bild | Motiv - Inhalt | Aufnahmedatum Klassifizierung_T | Aufnahme-Standort Kommentar | Besitzer / Quelle Kürzel - Name |
| 304 | ruethi_an_Natur_1.tif |  | Fotoserie Ansichtskarten Gemeinde Rüthi, renaturierter Binnenkanal, Sommer, erweiterte Brücken bei der ARA (Choblasteg), Blickrichtung Ost, Gebiet in den Stöcken | Aug. 2007 Kla1 Zuordnung sicher | Kanalstrasse auf Höhe ARA Vergl. ähnliches Bild Nr. 305 | an - Rathaus Gemeindeverwaltung |
| Ähnlich | 0 | | | | | |
| 305 | ruethi_an_Natur_2.tif |  | Fotoserie Ansichtskarten Gemeinde Rüthi, renaturierter Binnenkanal, erweiterte Brücken bei der ARA (Choblasteg), Blickrichtung Ost, Gebiet in den Stöcken | Aug. 2007 Kla1 Zuordnung sicher | Kanalstrasse auf Höhe ARA Vergl. ähnliches Bild Nr. 304 | an - Rathaus Gemeindeverwaltung |
| Ähnlich | 0 | | | | | |
| 307 | ruethi_an_rhein1.tif |  | Fotoserie Ansichtskarten Gemeinde Rüthi, Rhein, Kiesbank-Stillleben | April 2008 Kla1 Zuordnung sicher | einige Meter südlich der Einmündung des Werdenberger Binnenkanals in den | an - Rathaus Gemeindeverwaltung |
| Ähnlich | 0 | | | | | |




| 6Abfrage Liste nach Bild-Typ | | Bild-Typ: Landschaft ab 2000 | | Anzahl Datensätze | | |
|------------------------------|------------------------------------|---|--|--|--|------------------------------------|
| Bild_Nr | Bild_Bezeichnung | Bild | Motiv - Inhalt | Aufnahmedatum Klassifizierung_T | Aufnahme-Standort Kommentar | Besitzer / Quelle Kürzel - Name |
| 308 | ruethi_an_rheinbruecke_ruethi2.tif |  | Fotoserie Ansichtskarten Gemeinde Rüti, Rheinbrücke Oberbüchel-Bangs, Blickrichtung Ost | April 2008 Kla1 Zuordnung sicher | einige hundert Meter südlich des Zollamtes Oberbüchel | an - Rathaus Gemeindeverwaltung |
| | Ähnlich | 0 | | | | |
| 311 | ruethi_an_HoherKasten.tif |  | Fotoserie Ansichtskarten Gemeinde Rüti, Landschaftsaufnahme, Aussicht vom Hohen Kasten auf Alp Kamor und das Rheintal, Blickrichtung Ost, im Vordergrund Plona-Rüthi-Büchel, in der Bildmitte der Rhein, im Hintergrund Gebiet Vorarlbergs von Meiningen bis Bregenz am Bodensee | Juli 2007 Kla1 Zuordnung sicher | Terrasse Hoher Kasten Vergl. Bilder Nr. 293, 350 (mit einwandfreien Farben) | an - Rathaus Gemeindeverwaltung |
| | Ähnlich | ä25 | | | | |
| 312 | ruethi_an_Schluchmuendung.tif |  | Fotoserie Ansichtskarten Gemeinde Rüti, Einmündung des Werdenberger Binnenkanals in den Rhein, im Hintergrund Hoher Kasten, Staubererfirst | April 2008 Kla1 Zuordnung sicher | Einlaufrinne unter der Damstrassenbrücke | an - Rathaus Gemeindeverwaltung |
| | Ähnlich | 0 | | | | |




| 6Abfrage Liste nach Bild-Typ | | Bild-Typ: Landschaft ab 2000 | Anzahl Datensätze | | | |
|------------------------------|------------------------|---|---|--|---|------------------------------------|
| Bild_Nr | Bild_Bezeichnung | Bild | Motiv - Inhalt | Aufnahmedatum Klassifizierung_T | Aufnahme-Standort Kommentar | Besitzer / Quelle Kürzel - Name |
| 317 | ruethi_bu_Umschlag.tif |  | Fotoserie "Rüthi hät's - gem[einsame] Spitze", Rüthi-Buch 2009, Hirschensprung, Blickrichtung Süd, Rüthner Wahr- und Wappenzeichen | Nov. 2008 Kla1 Zuordnung sicher | im Hirschensprung, knapp unterhalb "Passhöhe" Vergl. Bilder Nr. 90, 189, 384, 400, 602, 662, 764, 765, 766, 887 | bu - Rathaus Gemeindeverwaltung |
| | | Ähnlich ä27 | | | | |
| 318 | ruethi_bu_S008.tif |  | Fotoserie "Rüthi hät's - gem[einsame] Spitze", Rüthi-Buch 2009, Landschaftsaufnahme vom Blattenberg, im Vordergrund Gebiet Werben, renaturierter Binnenkanal, in den Stöcken, im Hintergrund Hoher Kasten, Alviergebiet | Mai 2008 Kla1 Zuordnung sicher | Blattenberg | bu - Rathaus Gemeindeverwaltung |
| | | Ähnlich ä05 | | | | |
| 319 | ruethi_bu_S010.tif |  | Fotoserie "Rüthi hät's - gem[einsame] Spitze", Rüthi-Buch 2009, Landschaftsaufnahme im Frühling, Blick vom Oberfeld Richtung Südwest auf Gebiet Wingert, Oberdorf, Plonatal, Bergwald, Kamor, Hoher Kasten und Lienzerspitz | April 2008 Kla1 Zuordnung sicher | Einmündung der Blosenbergrasse in die Hauptstrasse | bu - Rathaus Gemeindeverwaltung |
| | | Ähnlich ä08 | | | | |




| 6Abfrage Liste nach Bild-Typ | | | Bild-Typ: Landschaft ab 2000 | | | Anzahl Datensätze |
|------------------------------|---------------------|---|---|--|--|------------------------------------|
| Bild_Nr | Bild_Bezeichnung | Bild | Motiv - Inhalt | Aufnahmedatum Klassifizierung_T | Aufnahme-Standort Kommentar | Besitzer / Quelle Kürzel - Name |
| 320 | ruethi_bu_S016.tif |  | Fotoserie "Rüthi hät's - gem[einsame] Spitze", Rüthi-Buch 2009, renaturierter Binnenkanal, Frühling, Blickrichtung Südwest, in der Bildmitte Wohnquartier Wiesstrasse, Dorfzentrum, Oberdorf, Grund/Wiesli/Wingert, Gruppen, im Hintergrund Bergwald, Kamor, Hoher Kasten, Lienzerspitz | April 2008 Kla1 Zuordnung sicher | östliche Kanaluferstrasse südlich Continental Vergl. Bild Nr. 220 | bu - Rathaus Gemeindeverwaltung |
| Ähnlich | ä08 | | | | | |
| 321 | ruethi_bu_S0017.tif |  | Fotoserie "Rüthi hät's - gem[einsame] Spitze", Rüthi-Buch 2009, renaturierter Binnenkanal, Herbst, Blickrichtung Ost, Gebiet Straggagger, Widen, neue Binnenkanalbrücke im Unterfurt | Sept. 2008 Kla1 Zuordnung sicher | Kanalstrasse auf Höhe Furrer Vorhänge Vergl. Bilder Nr. 299, 339 | bu - Rathaus Gemeindeverwaltung |
| Ähnlich | 0 | | | | | |
| 326 | ruethi_bu_S039.tif |  | Fotoserie "Rüthi hät's - gem[einsame] Spitze", Rüthi-Buch 2009, Alp Inneralp der Ortsgemeinde Rüthi, 1204 m.ü.M. | Juli 2008 Kla1 Zuordnung sicher | Vergl. Bild Nr. 521 | bu - Rathaus Gemeindeverwaltung |
| Ähnlich | 0 | | | | | |




| 6Abfrage Liste nach Bild-Typ | | Bild-Typ: Landschaft ab 2000 | | | | | Anzahl Datensätze |
|--------------------------------|----------------------|---|---|------------------------------------|--------------------------------|------------------------------------|-------------------|
| Bild_Nr | Bild_Bezeichnung | Bild | Motiv - Inhalt | Aufnahmedatum Klassifizierung_T | Aufnahme-Standort Kommentar | Besitzer / Quelle Kürzel - Name | |
| 329 | ruethi_bu_S043_o.tif |  | Fotoserie "Rüthi hät's - gem[einsame] Spitze", Rüthi-Buch 2009, Alp Kamm der Ortsgemeinde Rüthi, 1154 m.ü.M. | Aug. 2008 | | bu - Rathaus Gemeindeverwaltung | |
| Ähnlich | | | | Kla1 Zuordnung sicher | | | |
| <input type="text" value="0"/> | | | | | | | |
| 330 | ruethi_bu_S043_u.tif |  | Fotoserie "Rüthi hät's - gem[einsame] Spitze", Rüthi-Buch 2009, Alp Brunnenberg der Ortsgemeinde Rüthi, 902 m.ü.M. | Juli 2008 | | bu - Rathaus Gemeindeverwaltung | |
| Ähnlich | | | | Kla1 Zuordnung sicher | | Vergl. Bilder Nr. 519, 520 | |
| <input type="text" value="0"/> | | | | | | | |
| 331 | ruethi_bu_S045.tif |  | Fotoserie "Rüthi hät's - gem[einsame] Spitze", Rüthi-Buch 2009, Werkhof Falsen der Ortsgemeinde Rüthi, eröffnet 1996, Blickrichtung Südwest, im Hintergrund Kamor, Hoher Kasten, Lienzerspitz | Mai 2007 | Plonastrasse | bu - Rathaus Gemeindeverwaltung | |
| Ähnlich | | | | Kla1 Zuordnung sicher | | | |
| <input type="text" value="0"/> | | | | | | | |




| 6Abfrage Liste nach Bild-Typ | | | Bild-Typ: Landschaft ab 2000 | | | Anzahl Datensätze |
|------------------------------|----------------------|---|---|------------------------------------|---|------------------------------------|
| Bild_Nr | Bild_Bezeichnung | Bild | Motiv - Inhalt | Aufnahmedatum Klassifizierung_T | Aufnahme-Standort Kommentar | Besitzer / Quelle Kürzel - Name |
| 334 | ruethi_bu_S061.tif |  | Fotoserie "Rüthi hät's - gem[einsame] Spitze", Rüthi-Buch 2009, Stilleben Rheinbrücke Oberbüchel - Bangs im Winter | Jan. 2009 | Dammstrasse unmittelbar oberhalb der Brücke | bu - Rathaus Gemeindeverwaltung |
| | | Ähnlich 0 | | | Kla1 Zuordnung sicher | |
| 335 | ruethi_bu_S061_o.tif |  | Fotoserie "Rüthi hät's - gem[einsame] Spitze", Rüthi-Buch 2009, Zollamt Oberbüchel mit Mehrfamilienhaus mit früheren Dienstwohnungen der Grenzschutzbeamten und dem Vorbau zur Zollabfertigung , Blickrichtung Südost | Jan. 2009 | Zollstrassenbrücke über den Werdenberger Binnenkanal | bu - Rathaus Gemeindeverwaltung |
| | | Ähnlich 0 | | | Kla1 Zuordnung sicher | |
| 336 | ruethi_bu_S065.tif |  | Fotoserie "Rüthi hät's - gem[einsame] Spitze", Rüthi-Buch 2009, renaturierter Binnenkanal, Winter, Blickrichtung Nordost, im Hintergrund Blattenberg mit Ruine Blatten | Nov. 2008 | Kanalbrücke bei Continental | bu - Rathaus Gemeindeverwaltung |
| | | Ähnlich 0 | | | Kla1 Zuordnung sicher | |

| 6Abfrage Liste nach Bild-Typ | | | Bild-Typ: Landschaft ab 2000 | Anzahl Datensätze | | |
|------------------------------|-----------------------|---|--|------------------------------------|---|------------------------------------|
| Bild_Nr | Bild_Bezeichnung | Bild | Motiv - Inhalt | Aufnahmedatum Klassifizierung_T | Aufnahme-Standort Kommentar | Besitzer / Quelle Kürzel - Name |
| 337 | ruethi_bu_S018-19.tif |  | Fotoserie "Rüthi hät's - gem[einsame] Spitze", Rüthi-Buch 2009, renaturierter Binnenkanal, Winter, Holzskulpturen des Altstätter Künstlers Markus Buschor. Aus Pressbericht bei der Übergabe / Einweihung 2008: "Das Ganze ist wie eine kleine Oase, die wir hier geschaffen haben, für Tiere sowie für Menschen", so Buschor. Die Skulpturen "Nils" und "Rosalinde" seien in das Gesamtkonzept eingebettet und nehmen die Aussage von Ruhe und Beschaulichkeit auf. Die Namen der Skulpturen haben keine weitere Bedeutung. | Nov. 2008 | Ostufer des Binnenkanals gegenüber Einmündung der | bu - Rathaus Gemeindeverwaltung |
| Ähnlich | 0 | | | Kla1 Zuordnung sicher | | |
| 338 | ruethi_bu_S019_o.tif |  | Fotoserie "Rüthi hät's - gem[einsame] Spitze", Rüthi-Buch 2009, Landschaftsaufnahme, Vitalisierungsetappe des Rheintaler Binnenkanals auf Höhe Neue Welt, Verwirklichung als Beitrag der Polit. Gemeinde Rüthi zum Jahr des Naturschutzes 1995, Blickrichtung Nord | Nov. 2008 | Feffetstrasse auf Höhe der Lagerhalle von Schneider Korbwaren | bu - Rathaus Gemeindeverwaltung |
| Ähnlich | 0 | | | Kla1 Zuordnung sicher | | |
| 339 | ruethi_bu_S019_u.tif |  | Fotoserie "Rüthi hät's - gem[einsame] Spitze", Rüthi-Buch 2009, renaturierter Binnenkanal, Winter, neue Brücke im Unterfurt | Nov. 2008 | Kanalstrasse unmittelbar bei der Unterfurtbrücke | bu - Rathaus Gemeindeverwaltung |
| Ähnlich | 0 | | | Kla1 Zuordnung sicher | Vergl. Bilder Nr. 299, 321 | |

| 6Abfrage Liste nach Bild-Typ | | Bild-Typ: Landschaft ab 2000 | Anzahl Datensätze | | | |
|------------------------------|------------------------|---|--|--|---|------------------------------------|
| Bild_Nr | Bild_Bezeichnung | Bild | Motiv - Inhalt | Aufnahmedatum Klassifizierung_T | Aufnahme-Standort Kommentar | Besitzer / Quelle Kürzel - Name |
| 350 | ruethi_bu_S091.tif |  | Fotoserie "Rüthi hät's - gem[einsame] Spitze", Rüthi-Buch 2009, Landschaftsaufnahme, Aussicht vom Hohen Kasten auf Alp Kamor und das Rheintal, Blickrichtung Ost, im Vordergrund Plona-Rüthi-Büchel, in der Bildmitte der Rhein, im Hintergrund Gebiet Vorarlbergs von Meiningen bis Bregenz am Bodensee | Juli 2007 Kla1 Zuordnung sicher | Terrasse Hoher Kasten Vergl. identisches Bild Nr. 293, Vergl. Bild Nr. 311 | bu - Rathaus Gemeindeverwaltung |
| Ähnlich | ä25 | | | | | |
| 353 | ruethi_bu_S120-121.tif |  | Fotoserie "Rüthi hät's - gem[einsame] Spitze", Rüthi-Buch 2009, Landschaftsaufnahme, stark "gezoomter" Blick aus dem Plonatal Richtung Ost, im Vordergrund Blatten mit Liegenschaft Blattenstrasse 1, in der Bildmitte Industriegebiet Rütistrasse und Weiler Hirschensprung, Schloss Batten, im Hintergrund Karren bei Dornbirn | Sept. 2008 Kla1 Zuordnung sicher | Ametschils - Biffertstrasse | bu - Rathaus Gemeindeverwaltung |
| Ähnlich | 0 | | | | | |
| 354 | ruethi_bu_S130-131.tif |  | Fotoserie "Rüthi hät's - gem[einsame] Spitze", Rüthi-Buch 2009, Mündungsgebiet des Werdenberger Binnenkanals in den Rhein, Rhein bei mittlerem Wasserstand, Blickrichtung Ost ans Vorarlbergische Rheinufer, im Hintergrund Hoher Freschen und Hohe Kugel | Mai 2008 Kla1 Zuordnung sicher | Südufer der Mündung | bu - Rathaus Gemeindeverwaltung |
| Ähnlich | 0 | | | | Vergl. Bild Nr. 355 | |

| 6Abfrage Liste nach Bild-Typ | | Bild-Typ: Landschaft ab 2000 | | | Anzahl Datensätze | |
|------------------------------|------------------------|---|---|------------------------------------|------------------------------------|------------------------------------|
| Bild_Nr | Bild_Bezeichnung | Bild | Motiv - Inhalt | Aufnahmedatum Klassifizierung_T | Aufnahme-Standort Kommentar | Besitzer / Quelle Kürzel - Name |
| 355 | ruethi_bu_S013.tif |  | Fotoserie "Rüthi hät's - gem[einsame] Spitze", Rüthi-Buch 2009, Mündungsgebiet des Werdenberger Binnenkanals in den Rhein, Rhein mit Hochwasser, Blickrichtung Ost ans Vorarlbergische Rheinufer | Juli 2008 | Südufer der Mündung | bu - Rathaus Gemeindeverwaltung |
| Ähnlich | | <input type="text" value="0"/> | | Kla1 Zuordnung sicher | Vergl. Bild Nr. 354 | |
| 418 | ruethi_hb_042.tif |  | Ansichtskarte: "DREHRESTAURANT HOHER KASTEN" | 2008 | | hb - Helmut Büchel |
| Ähnlich | | <input type="text" value="0"/> | | Kla1 Zuordnung sicher | | |
| 581 | ruethi_tk_025-2014.tif |  | Ehemaliger Steinbruch "Feld" an der Staatsstrasse zwischen Rüthi und Lienz, Abbau des Kalkfelsens durch die Rheintalische Cementfabrik. Der Steinbruch war mit einer Transport-Rollbahn mit dem Werk verbunden. Blickrichtung West gegen Kamor - Hoher Kasten. Das Terrain ist für eine Deponie für Aushubmaterial vorgesehen, und mit der Ablagerung soll in kürze begonnen werden (2015). | 12.12.2014 | | tk - Toni Kobler |
| Ähnlich | | <input type="text" value="0"/> | | Kla1 Zuordnung sicher | Vergl. Bilder Nr. 583, 584, 711 | |

| 6Abfrage Liste nach Bild-Typ | | Bild-Typ: Landschaft ab 2000 | | | | Anzahl Datensätze | |
|------------------------------|-------------------------|---|--|------------------------------------|--------------------------------|--|-------------------------------------|
| Bild_Nr | Bild_Bezeichnung | Bild | Motiv - Inhalt | Aufnahmedatum Klassifizierung_T | Aufnahme-Standort Kommentar | Besitzer / Quelle Kürzel - Name | |
| 582 | ruethi_tk_026-2014.tif |  | Ehemaliger Steinbruch "Feld" an der Staatsstrasse zwischen Rüthi und Lienz, Abbau des Kalkfelsens durch die Rheintalische Cementfabrik. Blickrichtung Nord gegen Dätzen, im Hintergrund der Bergwald. Das Terrain ist für eine Deponie für Aushubmaterial vorgesehen, und mit der Ablagerung soll in kürze begonnen werden (2015). | 12.12.2014 | Kla1 Zuordnung sicher | Vergl. Bilder Nr. 582, 584, 711 | tk - Toni Kobler |
| Ähnlich | | 0 | | | | | |
| 583 | ruethi_tk_027-2014.tif |  | Ehemaliger Steinbruch "Feld" an der Staatsstrasse zwischen Rüthi und Lienz, Blick auf das sog. Pulverhäuschen auf halber Höhe in der Südwand des Felsabbruchs. Blickrichtung Südwest. | 12.12.2014 | Kla1 Zuordnung sicher | Vergl. Bilder Nr. 582, 583, 711 | tk - Toni Kobler |
| Ähnlich | | 0 | | | | | |
| 602 | ruethi_gem_250-2015.tif |  | Hirschensprung mit Blickrichtung talaufwärts gegen Süden, Rüthner Wahr- und Wappenzeichen | August 2015 | Kla1 Zuordnung sicher | Hirschensprung-Passhöhe Aufnahme für Ortsprospekt 2016 RÜTHI "Wissenswertes über die Gemeinde" Foto www.haltmeier.ch Vergl. Bilder Nr. 90, 189 317 384 400 | gem - Rathaus Gemeindeverwaltung |
| Ähnlich | | 27 | | | | | |

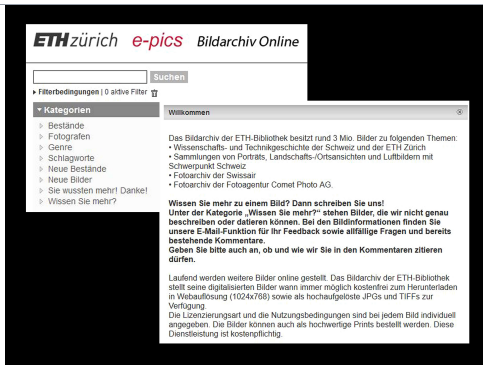
| 6Abfrage Liste nach Bild-Typ | | Bild-Typ: Landschaft ab 2000 | Anzahl Datensätze | | | |
|------------------------------|-------------------------|---|--|--|---|-------------------------------------|
| Bild_Nr | Bild_Bezeichnung | Bild | Motiv - Inhalt | Aufnahmedatum Klassifizierung_T | Aufnahme-Standort Kommentar | Besitzer / Quelle Kürzel - Name |
| 603 | ruethi_gem_251-2015.tif |  | Rheintaler Binnenkanal südlich der Brücke Bahnhofstrasse, Blickrichtung Südsüdwest, im Hintergrund Käserrugg, Nideri, Höchst, Gamperney, Margelchopf usw. | August 2015 Kla1 Zuordnung sicher | Binnenkanalbrücke Bahnhofstrasse Aufnahme für Ortsprospekt 2016 RÜTHI "Wissenswertes über die Gemeinde" Foto www.haltmeier.ch Vergl. Bild Nr. 605 | gem - Rathaus Gemeindeverwaltung |
| Ähnlich | ä16 | | | | | |
| 604 | ruethi_gem_252-2015.tif |  | Rheintaler Binnenkanal südlich der Brücke Bahnhofstrasse, Blickrichtung Südsüdwest, im Hintergrund Käserrugg, Nideri, Höchst, Gamperney, Margelchopf usw. | August 2015 Kla1 Zuordnung sicher | Binnenkanalbrücke Bahnhofstrasse Aufnahme für Ortsprospekt 2016 RÜTHI "Wissenswertes über die Gemeinde" Foto www.haltmeier.ch Vergl. Bild Nr. 604 | gem - Rathaus Gemeindeverwaltung |
| Ähnlich | ä16 | | | | | |
| 606 | ruethi_gem_254-2015.tif |  | Renaturierter Binnenkanal auf Höhe der ARA Hirschsprung, Blickrichtung Nord. In der Bildmitte der "Choblasteg" (Doppel-Übergang über den Rheintalischen Binnenkanal) mit Insel in der Kanalmitte, im Hintergrund Blattenberg, Weiler Hirschsprung, Blosenber | Oktober 2015 Kla1 Zuordnung sicher | Aufnahme für Ortsprospekt 2016 RÜTHI "Wissenswertes über die Gemeinde" Foto www.haltmeier.ch Vergl. Bild Nr. 608 | gem - Rathaus Gemeindeverwaltung |
| Ähnlich | 0 | | | | | |

| 6Abfrage Liste nach Bild-Typ | | | Bild-Typ: Landschaft ab 2000 | | | Anzahl Datensätze |
|------------------------------|-------------------------|---|--|------------------------------------|--|------------------------------------|
| Bild_Nr | Bild_Bezeichnung | Bild | Motiv - Inhalt | Aufnahmedatum Klassifizierung_T | Aufnahme-Standort Kommentar | Besitzer / Quelle Kürzel - Name |
| 607 | ruethi_gem_255-2015.tif |  | Renaturierter Binnenkanal auf Höhe der ARA Hirschsprung, Blickrichtung Nord. In der Bildmitte der "Choblasteg" (Doppel-Übergang über den Rheintalischen Binnenkanal), im Hintergrund Blattenberg | Oktober 2015 | rechtes Binnenkanalufer auf Höhe der ARA Hirschsprung | gem - Rathaus Gemeindeverwaltung |
| | | | | Kla1 Zuordnung sicher | Aufnahme für Ortsprospekt 2016 RÜTHI "Wissenswertes über die Gemeinde" Foto www.haltmeier.ch Vergl. Bild Nr. 607 | |
| 608 | ruethi_gem_256-2015.tif |  | Renaturierter Binnenkanal auf Höhe der ARA Hirschsprung, Blickrichtung Süd | Oktober 2015 | Binnenkanal-Übergang "Choblasteg" | gem - Rathaus Gemeindeverwaltung |
| | | | | Kla1 Zuordnung sicher | Aufnahme für Ortsprospekt 2016 RÜTHI "Wissenswertes über die Gemeinde" Foto www.haltmeier.ch | |

Ähnlich
0

Ähnlich
0

739 e-pics Com.tif epi - ETH Zürich e-pics





e-pics Online-Bilderarchiv im Internet verfügbar
Infos beim Öffnen des Archivs:
http://ba.e-pics.ethz.ch/#1563652379940_0

Urheberrechte - Bitte beachten/zur Kenntnis nehmen:
Lizenzierungsart, Nutzungsbedingungen

Kla1 Zuordnung
sicher
Alle e-pics-Bilder sind im Online-Bilderarchiv der ETH verfügbar. Die Auflistung in der Digitalen Rütthner Bilderdatenbank soll die Suche nach Bildmaterial über

Ähnlich
0

| 6Abfrage Liste nach Bild-Typ | | | Bild-Typ: Landschaft ab 2000 | | | Anzahl Datensätze |
|------------------------------|--------------------------|--|---|------------------------------------|---|------------------------------------|
| Bild_Nr | Bild_Bezeichnung | Bild | Motiv - Inhalt | Aufnahmedatum Klassifizierung_T | Aufnahme-Standort Kommentar | Besitzer / Quelle Kürzel - Name |
| 799 | e-pics LBS_L2-050252.tif |  | <p>Fotograf: Swissair Photo AG Titel: Oberriet (SG), Industriegebiet Oberriet Ost, Blick nach Südwesten (SW) Beschreibung: Aufnahmeposition: über Montlingen; Mitte links: Stahlwerke Jansen, dahinter Blattenberg, Rhein (links Vorarlberg), rechts: Kobelwald mit aufgelassenem Steinbruch Datierung: 6/2005 Physische Beschreibung: Fotografie : Diapositiv Farbe: farbig, Form: Querformat, Mass: 6 x 7 cm Enthalten in Kategorien: Oberriet (SG), Luftbild Schweiz, tiefgeflogen (schräg), Swissair Photo AG, Orte Bildcode: LBS_L2-050252 Lizenz: CC BY-SA 4.0 Nutzung: Download und Nutzung frei Bildnachweis: ETH-Bibliothek Zürich, Bildarchiv/Stiftung Luftbild Schweiz / Fotograf: Swissair Photo AG Siehe Infos auf Bild Nr. 737 (Urheberrechte, Nutzungsbedingungen usw.)</p> | Juni 2005 | Luftaufnahme über Industriegebiet Felbenmad Oberriet, Blickrichtung Südwest | epi - ETH Zürich e-pics |
| Ähnlich | | | | | | |
| 29 | | | | | | |
| 801 | e-pics LBS_L2-050253.tif |  | <p>Fotograf: Swissair Photo AG Titel: Lienz (SG)-Rüthi Beschreibung: Datierung: 6/2005 Physische Beschreibung: Fotografie : Diapositiv Farbe: farbig, Form: Querformat, Mass: 6 x 7 cm Enthalten in Kategorien: Luftbild Schweiz, Lienz (SG), tiefgeflogen (schräg), Swissair Photo AG Bildcode: LBS_L2-050253 Lizenz: CC BY-SA 4.0 Nutzung: Download und Nutzung frei Bildnachweis: ETH-Bibliothek Zürich, Bildarchiv/Stiftung Luftbild Schweiz / Fotograf: Swissair Photo AG Siehe Infos auf Bild Nr. 737 (Urheberrechte, Nutzungsbedingungen usw.)</p> | Juni 2005 | Luftaufnahme über Steinbruch/Deponie Oberbüchel, Blickrichtung | epi - ETH Zürich e-pics |
| Ähnlich | | | | | | |
| 0 | | | | | | |

| 6Abfrage Liste nach Bild-Typ | | | Bild-Typ: Landschaft ab 2000 | | | Anzahl Datensätze |
|------------------------------|--------------------------|---|---|------------------------------------|--|------------------------------------|
| Bild_Nr | Bild_Bezeichnung | Bild | Motiv - Inhalt | Aufnahmedatum Klassifizierung_T | Aufnahme-Standort Kommentar | Besitzer / Quelle Kürzel - Name |
| 802 | e-pics LBS_L2-050254.tif |  | <p>Fotograf: Swissair Photo AG Titel: Lienz (SG)-Rüthi Beschreibung: Datierung: 6/2005 Physische Beschreibung: Fotografie : Diapositiv Farbe: farbig, Form: Querformat, Mass: 6 x 7 cm Enthalten in Kategorien: Luftbild Schweiz, Lienz (SG), tiefgeflogen (schräg), Swissair Photo AG Bildcode: LBS_L2-050254 Lizenz: CC BY-SA 4.0 Nutzung: Download und Nutzung frei Bildnachweis: ETH-Bibliothek Zürich, Bildarchiv/Stiftung Luftbild Schweiz / Fotograf: Swissair Photo AG Siehe Infos auf Bild Nr. 737 (Urheberrechte, Nutzungsbedingungen usw.)</p> | Juni 2005 | Luftaufnahme über Grenzübergang Oberbüchel, Blickrichtung West | epi - ETH Zürich e-pics |
| Ähnlich | | | | | | |
| 0 | | | | | | |