




















































































































6Abfrage Liste nach Bild-Typ			Bild-Typ: Landschaft vor 2000			Anzahl Datensätze
Bild_Nr	Bild_Bezeichnung	Bild	Motiv - Inhalt	Aufnahmedatum Klassifizierung_T	Aufnahme-Standort Kommentar	Besitzer / Quelle Kürzel - Name
763	e-pics Dia_247-15059.tif		<p>Fotograf: Wehrli, Leo Titel: Hirschensprung Dörfchen südlich vor der Schlucht Beschreibung: Kolorierung des Dias durch Margrit Wehrli-Frey Datierung: 6.10.1947 Physische Beschreibung: Fotografie : Glasdiapositiv Farbe: handkoloriert, Form: Hochformat, Mass: 8,5 x 10 cm Enthalten in Kategorien: Rüthi (SG), St. Gallen, Wehrli, Leo, 1870-1954, Wehrli, Leo, Orte Bildcode: Dia_247-15059 Lizenz: CC BY-SA 4.0 Nutzung: Download und Nutzung frei Bildnachweis: ETH-Bibliothek Zürich, Bildarchiv / Fotograf: Wehrli, Leo</p>	6.10.1947	Staatsstrasse Richtung Oberriet am Beginn der Hirschensprung-	epi - ETH Zürich e-pics
Ähnlich		0				
764	e-pics Dia_247-15060-1.tif		<p>Fotograf: Wehrli, Leo Titel: Hirschensprung von Süden Beschreibung: Kolorierung des Dias durch Margrit Wehrli-Frey Datierung: 1947 Physische Beschreibung: Fotografie : Glasdiapositiv Farbe: handkoloriert, Form: Hochformat, Mass: 8,5 x 10 cm Enthalten in Kategorien: Oberriet (SG), St. Gallen, Wehrli, Leo, 1870-1954, Wehrli, Leo, Orte Bildcode: Dia_247-15060-1 Lizenz: CC BY-SA 4.0 Nutzung: Download und Nutzung frei Bildnachweis: ETH-Bibliothek Zürich, Bildarchiv / Fotograf: Wehrli, Leo</p>	1947	Staatsstrasse Richtung Oberriet zwischen den Felswänden des	epi - ETH Zürich e-pics
Ähnlich		ä27				

6Abfrage Liste nach Bild-Typ		Bild-Typ: Landschaft vor 2000	Anzahl Datensätze			
Bild_Nr	Bild_Bezeichnung	Bild	Motiv - Inhalt	Aufnahmedatum Klassifizierung_T	Aufnahme-Standort Kommentar	Besitzer / Quelle Kürzel - Name
765	e-pics Dia_247-15061.tif		<p>Fotograf: Wehrli, Leo Titel: Hirschsprung von Norden Beschreibung: Kolorierung des Dias durch Margrit Wehrli-Frey Datierung: 6.10.1947 Physische Beschreibung: Fotografie : Glasdiapositiv Farbe: handkoloriert. Form: Hochformat, Mass: 8,5 x 10 cm Enthalten in Kategorien: Oberriet (SG), St. Gallen, Wehrli, Leo, 1870-1954, Wehrli, Leo, Orte Bildcode: Dia_247-15061 Lizenz: CC BY-SA 4.0 Nutzung: Download und Nutzung frei Bildnachweis: ETH-Bibliothek Zürich, Bildarchiv / Fotograf: Wehrli, Leo</p>	6.10.1947	Staatsstrasse Richtung Rüthi zwischen den Felswänden des	epi - ETH Zürich e-pics
				Kla1 Zuordnung sicher	Blickrichtung Süd Vergl. Bilder Nr. 90, 189, 317, 384, 400, 602, 662, 764, 766, 887	
						
						
						
						
						
						
						
						
						
						
						
						
						
						
						
						
						
						
						
						
						
						
						
						
						
						
						
						
						
						
						
						
						
						
						
						
						
						
						
						
						
						
						
						
						
						
						
						
						
						
						
						
						
						
						
						
						
						
						
						
						
						
						
						
						
						
						
						
						
						
						
						
						
						
						
						
						
						
						
						
						
						
						
						
						
						
						
						
						
						
						
						
						
						
						
						
						
						
						
						
						
						
						
						
						
						
						
						
						



6Abfrage Liste nach Bild-Typ		Bild-Typ: Landschaft vor 2000	Anzahl Datensätze			
Bild_Nr	Bild_Bezeichnung	Bild	Motiv - Inhalt	Aufnahmedatum Klassifizierung_T	Aufnahme-Standort Kommentar	Besitzer / Quelle Kürzel - Name
767	e-pics Fel_005616-RE.tif		<p>Fotograf: Hane, Andreas Titel: Rüthi Rht Beschreibung: Poststempel 2.10.1919 Datierung: vor 2.10.1919 Physische Beschreibung: Postkarte Farbe: schwarz/weiss, Form: Querformat, Mass: 10 x 15 cm Enthalten in Kategorien: Rüthi (SG), Postkartensammlung, Adolf Feller, 1879-1931, Landschaftsfotografien, Hane, Andreas Bildcode: Fel_005616-RE Nutzung: Download und Nutzung frei Bildnachweis: ETH-Bibliothek Zürich, Bildarchiv / Fotograf: Hane, Andreas</p>	vor 1919	Landwirtschaftsgebiet am Rheintaler Binnenkanal östlich des Siedlungsgebiets	epi - ETH Zürich e-pics
				Kla3 Bereich um 5 Jahre	Vergl. Bild Nr. 213	
769	e-pics LBS_H1-009588.tif		<p>Fotograf: Friedli, Werner Titel: Lienz (SG) Beschreibung: Datierung: 7.5.1947 Physische Beschreibung: Fotografie : Farbe: schwarz/weiss, Form: Querformat, Mass: 11 x 18 cm Enthalten in Kategorien: Friedli, Werner, Luftbild, Schweiz, Lienz (SG), hochgeflogen (schräg) Bildcode: LBS_H1-009588 Lizenz: CC BY-SA 4.0 Bildnachweis: ETH-Bibliothek Zürich, Bildarchiv/Stiftung Luftbild Schweiz / Fotograf: Friedli, Werner Siehe Infos auf Bild Nr. 737 (Urheberrechte, Nutzungsbedingungen usw.)</p>	7.5.1947	Luftaufnahme über Sennwald-Unterstein	epi - ETH Zürich e-pics
				Kla1 Zuordnung sicher	Blickrichtung Nordost	



Ähnlich



ä08



Ähnlich



0

6Abfrage Liste nach Bild-Typ			Bild-Typ: Landschaft vor 2000			Anzahl Datensätze
Bild_Nr	Bild_Bezeichnung	Bild	Motiv - Inhalt	Aufnahmedatum Klassifizierung_T	Aufnahme-Standort Kommentar	Besitzer / Quelle Kürzel - Name
771	e-pics LBS_H1-012696.tif		<p>Fotograf: Friedli, Werner</p> <p>Titel: Hoher Kasten, Blick nach Südwesten (SW), Säntis</p> <p>Beschreibung: Im Vordergrund: Berggasthaus Hoher Kasten.</p> <p>Linke Bildhälfte: Glogger, Staubererfirst und Staubererkanzel und Furgglenfirst; im Hintergrund v.l.: Churfirten, Kreuzberge, Mutschen, Roslen First, Moor, Altmann,</p> <p>Datierung: 29.9.1949</p> <p>Physische Beschreibung: Fotografie :</p> <p>Farbe: schwarz/weiss, Form: Querformat, Mass: 11 x 18 cm</p> <p>Enthalten in Kategorien: Säntis, Friedli, Werner, Hoher Kasten, Luftbild Schweiz, tiefgeflogen (schräg), Luftbilder Friedli</p> <p>Bildcode: LBS_H1-012696</p> <p>Lizenz: CC BY-SA 4.0</p> <p>Bildnachweis: ETH-Bibliothek Zürich, Bildarchiv/Stiftung Luftbild Schweiz / Fotograf: Friedli, Werner</p> <p>Siehe Infos auf Bild Nr. 737 (Urheberrechte, Nutzungsbedingungen usw.)</p>	29.9.1949	Luftaufnahme über Unterkamor, Blickrichtung Südwest	epi - ETH Zürich e-pics
Ähnlich		0				
775	e-pics LBS_H1-021642.tif		<p>Fotograf: Friedli, Werner</p> <p>Titel: Rüthi, Rheintal</p> <p>Beschreibung: Tiefgeflogen</p> <p>Datierung: 11.9.1958</p> <p>Physische Beschreibung: Fotografie : Negativ</p> <p>Farbe: schwarz/weiss, Form: Querformat, Mass: 11 x 18 cm</p> <p>Enthalten in Kategorien: Rüthi (SG), Friedli, Werner, Luftbild Schweiz, tiefgeflogen (schräg)</p> <p>Bildcode: LBS_H1-021640</p> <p>Lizenz: CC BY-SA 4.0</p> <p>Nutzung: Download und Nutzung frei</p> <p>Bildnachweis: ETH-Bibliothek Zürich, Bildarchiv/Stiftung Luftbild Schweiz / Fotograf: Friedli, Werner</p> <p>Siehe Infos auf Bild Nr. 737 (Urheberrechte, Nutzungsbedingungen usw.)</p>	11.9.1958	Luftaufnahme über dem Hirschsprung, Blickrichtung Nord	epi - ETH Zürich e-pics
Ähnlich		ä27				

6Abfrage Liste nach Bild-Typ			Bild-Typ: Landschaft vor 2000			Anzahl Datensätze
Bild_Nr	Bild_Bezeichnung	Bild	Motiv - Inhalt	Aufnahmedatum Klassifizierung_T	Aufnahme-Standort Kommentar	Besitzer / Quelle Kürzel - Name
776	e-pics LBS_H1-021644.tif		<p>Fotograf: Friedli, Werner Titel: Lienz (SG), Rheintal Beschreibung: Tiefgeflogen Datierung: 11.9.1958 Physische Beschreibung: Fotografie : Negativ Farbe: schwarz/weiss, Form: Querformat, Mass: 11 x 18 cm Enthalten in Kategorien: Friedli, Werner, Luftbild Schweiz, Lienz (SG), tiefgeflogen (schräg) Bildcode: LBS_H1-021644 Lizenz: CC BY-SA 4.0 Nutzung: Download und Nutzung frei Bildnachweis: ETH-Bibliothek Zürich, Bildarchiv/Stiftung Luftbild Schweiz / Fotograf: Friedli, Werner Siehe Infos auf Bild Nr. 737 (Urheberrechte, Nutzungsbedingungen usw.)</p>	11.9.1958	Luftaufnahme über dem "Bergli", Blickrichtung Nordwest	epi - ETH Zürich e-pics
Ähnlich						
0						
806	e-pics LBS_MH01-000588.tif		<p>Fotograf: Mittelholzer, Walter Titel: Rüthi, Hirschensprung, Oberriet, Ill-Rheinmündung Beschreibung: Datierung: 1919 Physische Beschreibung: Fotografie : Farbe: schwarz/weiss, Form: Querformat, Mass: 11 x 18 cm Enthalten in Kategorien: Oberriet (SG), Rüthi (SG), Mittelholzer, Walter, hochgeflogen (schräg), Inlandsflüge Bildcode: LBS_MH01-000588 Lizenz: Public Domain Mark Nutzung: Download und Nutzung frei Bildnachweis: ETH-Bibliothek Zürich, Bildarchiv/Stiftung Luftbild Schweiz / Fotograf: Mittelholzer, Walter / LBS_MH01-000588 / Public Domain Mark Siehe Infos auf Bild Nr. 737 (Urheberrechte, Nutzungsbedingungen usw.)</p>	1919	Luftaufnahme über dem Kamor, Blickrichtung Ostsüdost	epi - ETH Zürich e-pics
Ähnlich						
ä22						

6Abfrage Liste nach Bild-Typ		Bild-Typ: Landschaft vor 2000	Anzahl Datensätze			
Bild_Nr	Bild_Bezeichnung	Bild	Motiv - Inhalt	Aufnahmedatum Klassifizierung_T	Aufnahme-Standort Kommentar	Besitzer / Quelle Kürzel - Name
807	e-pics LBS_MH01-001150.tif		<p>Fotograf: Mittelholzer, Walter Titel: Hoher Kasten, Kamor v. S. W. aus 3200 m Beschreibung: Datierung: 1919 Physische Beschreibung: Fotografie : Farbe: schwarz/weiss, Form: Querformat, Mass: 11 x 18 cm Enthalten in Kategorien: Mittelholzer, Walter, Hoher Kasten, hochgeflogen (schräg), Inlandsflüge Bildcode: LBS_MH01-001150 Lizenz: Public Domain Mark Nutzung: Download und Nutzung frei Bildnachweis: ETH-Bibliothek Zürich, Bildarchiv/Stiftung Luftbild Schweiz / Fotograf: Mittelholzer, Walter / LBS_MH01-001150 / Public Domain Mark</p>	1919	Luftaufnahme über dem Staubererfirst, Blickrichtung Nordost	epi - ETH Zürich e-pics
Ähnlich						
0						
809	e-pics LBS_MH01-002789.tif		<p>Fotograf: Mittelholzer, Walter Titel: Blattenberg, Rüthi (Rheintal) v. N. aus 500 m Beschreibung: Datierung: 1922 Physische Beschreibung: Fotografie : Farbe: schwarz/weiss, Form: Querformat, Mass: 11 x 18 cm Enthalten in Kategorien: Oberriet (SG), Mittelholzer, Walter, tiefgeflogen (schräg), Inlandsflüge, Luftbilder Mittelholzer Bildcode: LBS_MH01-002789 Lizenz: Public Domain Mark Nutzung: Download und Nutzung frei Bildnachweis: ETH-Bibliothek Zürich, Bildarchiv/Stiftung Luftbild Schweiz / Fotograf: Mittelholzer, Walter / LBS_MH01-002789 / Public Domain Mark</p>	1922	Luftaufnahme über Oberriet Loh, Blickrichtung Südwest	epi - ETH Zürich e-pics
Ähnlich						
ä29						

6Abfrage Liste nach Bild-Typ			Bild-Typ: Landschaft vor 2000			Anzahl Datensätze
Bild_Nr	Bild_Bezeichnung	Bild	Motiv - Inhalt	Aufnahmedatum Klassifizierung_T	Aufnahme-Standort Kommentar	Besitzer / Quelle Kürzel - Name
811	e-pics LBS_MH02-31-0002.tif		<p>Fotograf: Mittelholzer, Walter Titel: Alpstein, Hoher Kasten Beschreibung: Rechts: Kamor, links: Grat zur Stauberenkanel, dahinter: Tal des Sämtisersees, im Vordergrund: Rheintal Datierung: 5.9.1934 Physische Beschreibung: Fotografie : Negativ Farbe: schwarz/weiss, Form: Hochformat, Mass: 2,4 x 3,6 cm Enthalten in: Flug nach München, 5.9.1934. Reportage mit 38 Bildern (alle digitalisiert) Kategorien Mittelholzer, Walter, Alpstein, Hoher Kasten, Weitere, hochgeflogen (schräg), Luftbilder Mittelholzer, Berge Bildcode: LBS_MH02-31-0002 Lizenz: Public Domain Mark Nutzung: Download und Nutzung frei Bildnachweis: ETH-Bibliothek Zürich, Bildarchiv/Stiftung Luftbild Schweiz / Fotograf: Mittelholzer, Walter LBS_MH02-31-0002 / Public Domain Mark</p>	5.9.1934	Luftaufnahme über Koblach/Meiningen (Vorarlberg), Blickrichtung West	epi - ETH Zürich e-pics
Ähnlich						
ä08						
812	e-pics LBS_P1-635618.tif		<p>Fotograf: Swissair Photo AG Titel: Sennwald, Eschen, Planken Beschreibung: Hochgeflogen Datierung: 27.12.1963 Physische Beschreibung: Fotografie : Negativ Farbe: schwarz/weiss, Form: Quadrat, Mass: 23 x 23 cm Enthalten in Kategorien: Sennwald, Luftbild Schweiz, hochgeflogen (schräg), Swissair Photo AG Bildcode: LBS_P1-635618 Lizenz: CC BY-SA 4.0 Nutzung: Download und Nutzung frei Bildnachweis: ETH-Bibliothek Zürich, Bildarchiv/Stiftung Luftbild Schweiz / Fotograf: Swissair Photo AG Siehe Infos auf Bild Nr. 737 (Urheberrechte, Nutzungsbedingungen usw.)</p>	27.12.1963	Luftaufnahme über Grabs, Blickrichtung Ost	epi - ETH Zürich e-pics
Ähnlich						
ä24						





6Abfrage Liste nach Bild-Typ		Bild-Typ:	Landschaft vor 2000			Anzahl Datensätze
Bild_Nr	Bild_Bezeichnung	Bild	Motiv - Inhalt	Aufnahmedatum Klassifizierung_T	Aufnahme-Standort Kommentar	Besitzer / Quelle Kürzel - Name
813	e-pics LBS_P1-635619.tif		<p>Fotograf: Swissair Photo AG Titel: Feldkirch, Balzers, Ruggell Beschreibung: Im Vordergrund Sennwald/SG, der Rhein mit der Einmündung des Werdenberger Binnenkanals und in Mitte der Eschner Berg/FL. Hochgeflogen Datierung: 27.12.1963 Physische Beschreibung: Fotografie : Negativ Farbe: schwarz/weiss, Form: Quadrat, Mass: 23 x 23 cm Enthalten in Kategorien: Rhein, Liechtenstein, Vorarlberg, Sennwald, Luftbild Schweiz, hochgeflogen (schräg), Swissair Photo AG, Orte Bildcode: LBS_P1-635619 Lizenz: CC BY-SA 4.0 Nutzung: Download und Nutzung frei Bildnachweis: ETH-Bibliothek Zürich, Bildarchiv/Stiftung Luftbild Schweiz / Fotograf: Swissair Photo AG Siehe Infos auf Bild Nr. 737 (Urheberrechte, Nutzungsbedingungen usw.)</p>	27.12.1963	Luftaufnahme über dem Hohen Kasten/Alp Rohr, Blickrichtung	epi - ETH Zürich e-pics
				Kla1 Zuordnung sicher	Vordergrund: Lienz, Sennwald, Frümisen, am linken Bildrand Grenzübergang Büchel-Bangs, in der Bildmitte der Schellenberg, links im Hintergrund der	
814	e-pics LBS_P1-635620.tif		<p>Fotograf: Swissair Photo AG Titel: Feldkirch, Oberriet, Lienz Beschreibung: Hochgeflogen Datierung: 27.12.1963 Physische Beschreibung: Fotografie : Negativ Farbe: schwarz/weiss, Form: Quadrat, Mass: 23 x 23 cm Enthalten in Kategorien: Feldkirch, Oberriet (SG), Luftbild Schweiz, hochgeflogen (schräg), Swissair Photo AG Bildcode: LBS_P1-635620 Lizenz: CC BY-SA 4.0 Nutzung: Download und Nutzung frei Bildnachweis: ETH-Bibliothek Zürich, Bildarchiv/Stiftung Luftbild Schweiz / Fotograf: Swissair Photo AG Siehe Infos auf Bild Nr. 737 (Urheberrechte, Nutzungsbedingungen usw.)</p>	27.12.1963	Luftaufnahme über dem Hohen Kasten/Alp Rohr, Blickrichtung Ost	epi - ETH Zürich e-pics
				Kla1 Zuordnung sicher	Vordergrund: Alpegebiet Rhode Lienz, Plonatal, Dätzen/Gruppen, Gemeindegebiet von Rüthi, linker Bildrand: Bismar - Buolt - Hirschensprung -	

Ähnlich

ä25

Ähnlich

ä25



6Abfrage Liste nach Bild-Typ			Bild-Typ: Landschaft vor 2000			Anzahl Datensätze
Bild_Nr	Bild_Bezeichnung	Bild	Motiv - Inhalt	Aufnahmedatum Klassifizierung_T	Aufnahme-Standort Kommentar	Besitzer / Quelle Kürzel - Name
815	e-pics LBS_P1-716146.tif		<p>Fotograf: Swissair Photo AG Titel: Oberriet, Kobelwald Beschreibung: Hochgeflogen Datierung: 7.7.1971 Physische Beschreibung: Fotografie : Negativ Farbe: schwarz/weiss, Form: Quadrat, Mass: 23 x 23 cm Enthalten in Kategorien: Oberriet (SG), Luftbild Schweiz, hochgeflogen (senkrecht), Swissair Photo AG Bildcode: LBS_P1-716146 Lizenz: CC BY-SA 4.0 Nutzung: Download und Nutzung frei Bildnachweis: ETH-Bibliothek Zürich, Bildarchiv/Stiftung Luftbild Schweiz / Fotograf: Swissair Photo AG Siehe Infos auf Bild Nr. 737 (Urheberrechte, Nutzungsbedingungen usw.)</p>	7.7.1971	Luftaufnahme über Rösspass/Forsttobel (Brülisau AI), Blickrichtung Ost	epi - ETH Zürich e-pics
				Kla1 Zuordnung sicher	Rechte obere Bildecke: Gemeindegebiet Rüthi mit Einmündung der Ill in den Rhein	
816	e-pics LBS_P1-716147.tif		<p>Fotograf: Swissair Photo AG Titel: Rüthi (SG) Beschreibung: Hochgeflogen Datierung: 7.7.1971 Physische Beschreibung: Fotografie : Negativ Farbe: schwarz/weiss, Form: Quadrat, Mass: 23 x 23 cm Enthalten in Kategorien: Rüthi (SG), Luftbild Schweiz, hochgeflogen (senkrecht), Swissair Photo AG Bildcode: LBS_P1-716147 Lizenz: CC BY-SA 4.0 Nutzung: Download und Nutzung frei Bildnachweis: ETH-Bibliothek Zürich, Bildarchiv/Stiftung Luftbild Schweiz / Fotograf: Swissair Photo AG Siehe Infos auf Bild Nr. 737 (Urheberrechte, Nutzungsbedingungen usw.)</p>	7.7.1971	Luftaufnahme über dem Bergwald, Blickrichtung Ost	epi - ETH Zürich e-pics
				Kla1 Zuordnung sicher	Vordergrund: Berg- und Alpgebiet der Gemeinde Rüthi, Bildmitte: Siedlungsgebiet Rüthi, links davon gegen oberen Bildrand: Hirschensprung	



Ähnlich



ä22



Ähnlich



ä22



6Abfrage Liste nach Bild-Typ		Bild-Typ:	Landschaft vor 2000			Anzahl Datensätze
Bild_Nr	Bild_Bezeichnung	Bild	Motiv - Inhalt	Aufnahmedatum Klassifizierung_T	Aufnahme-Standort Kommentar	Besitzer / Quelle Kürzel - Name
817	e-pics LBS_P1-721372.tif		<p>Fotograf: Swissair Photo AG Titel: Rheintal, Übersicht Beschreibung: Etwa Mitte: Oberriet/SG, dahinter: Einmündung der Ill in den Alpenrhein Datierung: 5.8.1972 Physische Beschreibung: Fotografie : Negativ Farbe: schwarz/weiss, Form: Quadrat, Mass: 23 x 23 cm Enthalten in Kategorien: Rheintal, Oberriet (SG), Luftbild Schweiz, hochgeflogen (schräg), Swissair Photo AG, Orte Bildcode: LBS_P1-721172 Lizenz: CC BY-SA 4.0 Nutzung: Download und Nutzung frei Bildnachweis: ETH-Bibliothek Zürich, Bildarchiv/Stiftung Luftbild Schweiz / Fotograf: Swissair Photo AG Siehe Infos auf Bild Nr. 737 (Urheberrechte, Nutzungsbedingungen usw.)</p>	5.8.1972	Luftaufnahme über Eichberg, Blickrichtung Süd	epi - ETH Zürich e-pics
Ähnlich <input type="checkbox"/> ä29				Kla1 Zuordnung sicher	Vordergrund: Landwirtschaftliche Gebiet der Gemeinde Oberriet, Bildmitte: Mündung der Ill in den Rhein, rechts davon Gemeindegebiet Rüthi	
818	e-pics LBS_P1-735831.tif		<p>Fotograf: Swissair Photo AG Titel: Sennwald, Lienz Beschreibung: Hochgeflogen Datierung: 17.8.1973 Physische Beschreibung: Fotografie : Negativ Farbe: schwarz/weiss, Form: Quadrat, Mass: 23 x 23 cm Enthalten in Kategorien: Sennwald, Luftbild Schweiz, hochgeflogen (senkrecht), Swissair Photo AG Bildcode: LBS_P1-735831 Lizenz: CC BY-SA 4.0 Nutzung: Download und Nutzung frei Bildnachweis: ETH-Bibliothek Zürich, Bildarchiv/Stiftung Luftbild Schweiz / Fotograf: Swissair Photo AG Siehe Infos auf Bild Nr. 737 (Urheberrechte, Nutzungsbedingungen usw.)</p>	17.8.1973	Luftaufnahme über Bangs-Matschels (Vorarlberg), Blickrichtung West	epi - ETH Zürich e-pics
Ähnlich <input type="checkbox"/> ä26				Kla1 Zuordnung sicher	Rhein mit Mündung der Ill, am gegenüberliegenden Ufer Gemeindegebiet Rüthi (Bildrand rechts)	



6Abfrage Liste nach Bild-Typ			Bild-Typ: Landschaft vor 2000			Anzahl Datensätze	
Bild_Nr	Bild_Bezeichnung	Bild	Motiv - Inhalt	Aufnahmedatum Klassifizierung_T	Aufnahme-Standort Kommentar	Besitzer / Quelle Kürzel - Name	
819	e-pics LBS_P1-770819.tif		<p>Fotograf: Swissair Photo AG Titel: Oberriet (SG) Beschreibung: Hochgeflogen Datierung: 2.7.1977 Physische Beschreibung: Fotografie : Negativ Farbe: schwarz/weiss, Form: Quadrat, Mass: 23 x 23 cm Enthalten in Kategorien: Oberriet (SG), Luftbild Schweiz, hochgeflogen (senkrecht), Swissair Photo AG Bildcode: LBS_P1-770819 Lizenz: CC BY-SA 4.0 Nutzung: Download und Nutzung frei Bildnachweis: ETH-Bibliothek Zürich, Bildarchiv/Stiftung Luftbild Schweiz / Fotograf: Swissair Photo AG Siehe Infos auf Bild Nr. 737 (Urheberrechte, Nutzungsbedingungen usw.)</p>	2.7.1977	Lustaufnahme über dem Kienberg (Oberriet), Blickrichtung	epi - ETH Zürich e-pics	
		Ähnlich					ä22
820	e-pics LBS_P1-793195.tif		<p>Fotograf: Swissair Photo AG Titel: Oberriet, Rheintal Beschreibung: Hochgeflogen Datierung: 29.5.1979 Physische Beschreibung: Fotografie : Internegativ Farbe: schwarz/weiss, Form: Quadrat, Mass: 23 x 23 cm Enthalten in Kategorien: Oberriet (SG), Luftbild Schweiz, hochgeflogen (schräg), Swissair Photo AG Bildcode: LBS_P1-793195 Lizenz: CC BY-SA 4.0 Nutzung: Download und Nutzung frei Bildnachweis: ETH-Bibliothek Zürich, Bildarchiv/Stiftung Luftbild Schweiz / Fotograf: Swissair Photo AG Siehe Infos auf Bild Nr. 737 (Urheberrechte, Nutzungsbedingungen usw.)</p>	29.5.1979	Luftaufnahme über Montlingen, Blickrichtung Nordost	epi - ETH Zürich e-pics	
		Ähnlich					ä24



6Abfrage Liste nach Bild-Typ			Bild-Typ: Landschaft vor 2000			Anzahl Datensätze
Bild_Nr	Bild_Bezeichnung	Bild	Motiv - Inhalt	Aufnahmedatum Klassifizierung_T	Aufnahme-Standort Kommentar	Besitzer / Quelle Kürzel - Name
821	e-pics LBS_P1-793198.tif		<p>Fotograf: Swissair Photo AG Titel: Rheintal, ganzer Bodensee Beschreibung: Mitte: Sennwald mit Tankanlagen, Rüthi Datierung: 29.5.1979 Physische Beschreibung: Fotografie : Negativ Farbe: schwarz/weiss, Form: Quadrat, Mass: 23 x 23 cm Enthalten in Kategorien: Bodensee, Rheintal, Rüthi (SG), Sennwald, Luftbild Schweiz, hochgeflogen (schräg), Swissair Photo AG, Orte Bildcode: LBS_P1-793198 Lizenz: CC BY-SA 4.0 Nutzung: Download und Nutzung frei Bildnachweis: ETH-Bibliothek Zürich, Bildarchiv/Stiftung Luftbild Schweiz / Fotograf: Swissair Photo AG Siehe Infos auf Bild Nr. 737 (Urheberrechte, Nutzungsbedingungen usw.)</p>	29.5.1979	Luftaufnahme über Rüthi, Blickrichtung Nordost	epi - ETH Zürich e-pics
Ähnlich						
ä24						
822	e-pics LBS_R1-740704.tif		<p>Fotograf: Swissair Photo AG Titel: Rüthi, Rheintal, Bodensee, Blick nach Norden (N) Beschreibung: Mitte rechts: Koblach, rechter Zufluss der Ratzbach Datierung: 3.8.1974 Physische Beschreibung: Fotografie : Diapositiv Farbe: farbig, Form: Quadrat, Mass: 23 x 23 cm Enthalten in Kategorien: Rüthi (SG), Luftbild Schweiz, hochgeflogen (schräg), Swissair Photo AG, Orte Bildcode: LBS_R1-740704 Lizenz: CC BY-SA 4.0 Nutzung: Download und Nutzung frei Bildnachweis: ETH-Bibliothek Zürich, Bildarchiv/Stiftung Luftbild Schweiz / Fotograf: Swissair Photo AG Siehe Infos auf Bild Nr. 737 (Urheberrechte, Nutzungsbedingungen usw.)</p>	3.8.1974	Luftaufnahme über Grenzübergang Büchel-Bangs, Blickrichtung Nord	epi - ETH Zürich e-pics
Ähnlich						
ä24						



6Abfrage Liste nach Bild-Typ			Bild-Typ: Landschaft vor 2000			Anzahl Datensätze
Bild_Nr	Bild_Bezeichnung	Bild	Motiv - Inhalt	Aufnahmedatum Klassifizierung_T	Aufnahme-Standort Kommentar	Besitzer / Quelle Kürzel - Name
823	e-pics LBS_R1-910379.tif		<p>Fotograf: Swissair Photo AG Titel: Rüthi, Rheintal, Bodensee Beschreibung: Hochgeflogen Datierung: 24.9.1991 Physische Beschreibung: Fotografie : Diapositiv Farbe: farbig, Form: Quadrat, Mass: 23 x 23 cm Enthalten in Kategorien: Rüthi (SG), Luftbild Schweiz, hochgeflogen (schräg), Swissair Photo AG Bildcode: LBS_R1-910379 Lizenz: CC BY-SA 4.0 Nutzung: Download und Nutzung frei Bildnachweis: ETH-Bibliothek Zürich, Bildarchiv/Stiftung Luftbild Schweiz / Fotograf: Swissair Photo AG Siehe Infos auf Bild Nr. 737 (Urheberrechte, Nutzungsbedingungen usw.)</p>	24.9.1991	Luftaufnahme über Ruggell FL, Blickrichtung Nordost	epi - ETH Zürich e-pics
Ähnlich ä24				Kla1 Zuordnung sicher	Vordergrund: v.li. Gemeinde Sennwald, Ruggeller Riet mit Bangs u. Nofels, rechts Feldkirch, Bildmitte: Ill-Mündung-Ilispitz mit Illwald, Gebiet Matschale	
824	e-pics LBS_R1-941462.tif		<p>Fotograf: Swissair Photo AG Titel: Oberriet, Meiningen, Koblach Beschreibung: Hochgeflogen Datierung: 8.6.1994 Physische Beschreibung: Fotografie : Diapositiv Farbe: farbig, Form: Quadrat, Mass: 23 x 23 cm Enthalten in Kategorien: Oberriet (SG), Luftbild Schweiz, hochgeflogen (schräg), Swissair Photo AG Bildcode: LBS_R1-941462 Lizenz: CC BY-SA 4.0 Nutzung: Download und Nutzung frei Bildnachweis: ETH-Bibliothek Zürich, Bildarchiv/Stiftung Luftbild Schweiz / Fotograf: Swissair Photo AG Siehe Infos auf Bild Nr. 737 (Urheberrechte, Nutzungsbedingungen usw.)</p>	8.6.1994	Luftaufnahme über Götzis (Vorarlberg), Blickrichtung Westsüdwest	epi - ETH Zürich e-pics
Ähnlich ä26				Kla1 Zuordnung sicher	Rhein mit Zuflüssen Frutz (vorne) und Ill (Bildmitte), gegenüber der Illmündung Gemeindegebiet Rüthi, Alpstein-Säntis mit leuchtendem Schnee bedeckt	



6Abfrage Liste nach Bild-Typ			Bild-Typ: Landschaft vor 2000			Anzahl Datensätze
Bild_Nr	Bild_Bezeichnung	Bild	Motiv - Inhalt	Aufnahmedatum Klassifizierung_T	Aufnahme-Standort Kommentar	Besitzer / Quelle Kürzel - Name
825	e-pics LBS_R1-942371.tif		<p>Fotograf: Swissair Photo AG Titel: Feldkirch, Österreich Beschreibung: Hochgefliegen Datierung: 9/1994 Physische Beschreibung: Fotografie : Diapositiv Farbe: farbig, Form: Quadrat, Mass: 23 x 23 cm Enthalten in Kategorien: Feldkirch, Rüthi (SG), Sennwald, Luftbild Schweiz, hochgefliegen (schräg), Swissair Photo AG, Orte Bildcode: LBS_R1-942371 Lizenz: CC BY-SA 4.0 Nutzung: Download und Nutzung frei Bildnachweis: ETH-Bibliothek Zürich, Bildarchiv/Stiftung Luftbild Schweiz / Fotograf: Swissair Photo AG Siehe Infos auf Bild Nr. 737 (Urheberrechte, Nutzungsbedingungen usw.)</p>	September 1994	Luftaufnahme über Ruggell FL, Blickrichtung Ostnordost	epi - ETH Zürich e-pics
Ähnlich						
ä24						
826	e-pics LBS_R1-990885.tif		<p>Fotograf: Swissair Photo AG Titel: Rheintal Beschreibung: Unten: Dorf Lienz, Mitte: Tanklager Sennwald. Datierung: 27.10.1999 Physische Beschreibung: Fotografie : Diapositiv Farbe: farbig, Form: Quadrat, Mass: 23 x 23 cm Enthalten in Kategorien: Rheintal, Luftbild Schweiz, hochgefliegen (schräg), Swissair Photo AG, Orte Bildcode: LBS_R1-990885 Lizenz: CC BY-SA 4.0 Nutzung: Download und Nutzung frei Bildnachweis: ETH-Bibliothek Zürich, Bildarchiv/Stiftung Luftbild Schweiz / Fotograf: Swissair Photo AG Siehe Infos auf Bild Nr. 737 (Urheberrechte, Nutzungsbedingungen usw.)</p>	27.10.1999	Luftaufnahme über Rösspass - Unterkamorn, Blickrichtung Süd	epi - ETH Zürich e-pics
Ähnlich						
ä23						



6Abfrage Liste nach Bild-Typ			Bild-Typ: Landschaft vor 2000			Anzahl Datensätze
Bild_Nr	Bild_Bezeichnung	Bild	Motiv - Inhalt	Aufnahmedatum Klassifizierung_T	Aufnahme-Standort Kommentar	Besitzer / Quelle Kürzel - Name
827	e-pics LBS_R1-992854.tif		<p>Swissair Photo AG Titel: Sennwald, Säntis Beschreibung: Vordergrund rechts: Rüthi, daneben: Alpenrhein, Mitte: Lienz, Sennwald Datierung: 7.10.1999 Physische Beschreibung: Fotografie : Diapositiv Farbe: farbig, Form: Quadrat, Mass: 23 x 23 cm Enthalten in Kategorien: Rüthi (SG), Alpstein, Luftbild Schweiz, Lienz (SG), hochgeflogen (schräg), Swissair Photo AG, Berge Bildcode: LBS_R1-992854 Lizenz: CC BY-SA 4.0 Nutzung: Download und Nutzung frei Bildnachweis: ETH-Bibliothek Zürich, Bildarchiv/Stiftung Luftbild Schweiz / Fotograf: Swissair Photo AG Siehe Infos auf Bild Nr. 737 (Urheberrechte, Nutzungsbedingungen usw.)</p>	7.10.1999	Luftaufnahme über dem Mündungsgebiet der Ill in den Rhein,	epi - ETH Zürich e-pics
Ähnlich						
ä26						
828	e-pics LBS_R1-992919.tif		<p>Fotograf: Swissair Photo AG Titel: Hoher Kasten, Rüthi, Sennwald Beschreibung: Hochgeflogen Datierung: 7.10.1999 Physische Beschreibung: Fotografie : Diapositiv Farbe: farbig, Form: Quadrat, Mass: 23 x 23 cm Enthalten in Kategorien: Appenzeller Alpen, Luftbild Schweiz, hochgeflogen (schräg), Swissair Photo AG Bildcode: LBS_R1-992919 Lizenz: CC BY-SA 4.0 Nutzung: Download und Nutzung frei Bildnachweis: ETH-Bibliothek Zürich, Bildarchiv/Stiftung Luftbild Schweiz / Fotograf: Swissair Photo AG Siehe Infos auf Bild Nr. 737 (Urheberrechte, Nutzungsbedingungen usw.)</p>	7.10.1999	Luftaufnahme über dem Fährnerspitz (Al), Blickrichtung Süd	epi - ETH Zürich e-pics
Ähnlich						
ä05						

6Abfrage Liste nach Bild-Typ			Bild-Typ: Landschaft vor 2000			Anzahl Datensätze
Bild_Nr	Bild_Bezeichnung	Bild	Motiv - Inhalt	Aufnahmedatum Klassifizierung_T	Aufnahme-Standort Kommentar	Besitzer / Quelle Kürzel - Name
829	e-pics LBS_R1-992920.tif		<p>Fotograf: Swissair Photo AG Titel: Rheintal, Lichtenstein Beschreibung: Hochgeflogen Datierung: 7.10.1999 Physische Beschreibung: Fotografie : Diapositiv Farbe: farbig, Form: Quadrat, Mass: 23 x 23 cm Enthalten in Kategorien: Rhein, Rheintal, Rüthi (SG), Sennwald, Luftbild Schweiz, hochgeflogen (schräg), Swissair Photo AG, Orte Bildcode: LBS_R1-992920 Lizenz: CC BY-SA 4.0 Nutzung: Download und Nutzung frei Bildnachweis: ETH-Bibliothek Zürich, Bildarchiv/Stiftung Luftbild Schweiz / Fotograf: Swissair Photo AG Siehe Infos auf Bild Nr. 737 (Urheberrechte, Nutzungsbedingungen usw.)</p>	7.10.1999	Luftaufnahme über Rüthi, Blickrichtung Süd	epi - ETH Zürich e-pics
Ähnlich						
ä23						
830	e-pics LBS_R1-992921.tif		<p>Fotograf: Swissair Photo AG Titel: Rheintal, Rüthi, Sennwald Beschreibung: Hochgeflogen Datierung: 7.10.1999 Physische Beschreibung: Fotografie : Diapositiv Farbe: farbig, Form: Quadrat, Mass: 23 x 23 cm Enthalten in Kategorien: Rhein, Rheintal, Rüthi (SG), Sennwald, Luftbild Schweiz, hochgeflogen (schräg), Swissair Photo AG, Orte Bildcode: LBS_R1-992921 Lizenz: CC BY-SA 4.0 Nutzung: Download und Nutzung frei Bildnachweis: ETH-Bibliothek Zürich, Bildarchiv/Stiftung Luftbild Schweiz / Fotograf: Swissair Photo AG Siehe Infos auf Bild Nr. 737 (Urheberrechte, Nutzungsbedingungen usw.)</p>	7.10.1999	Luftaufnahme über Buolt/Bismer, Blickrichtung Süd	epi - ETH Zürich e-pics
Ähnlich						
ä05						

6Abfrage Liste nach Bild-Typ		Bild-Typ: Landschaft vor 2000	Anzahl Datensätze			
Bild_Nr	Bild_Bezeichnung	Bild	Motiv - Inhalt	Aufnahmedatum Klassifizierung_T	Aufnahme-Standort Kommentar	Besitzer / Quelle Kürzel - Name
832	e-pics SIK_01-002849.tif		<p>Fotograf: Bärtschi, Hans-Peter Titel: Rüthi (SG), SBB Re 4/4 II Beschreibung: Datierung: 1967-1967 Physische Beschreibung: Fotografie : Negativ Farbe: schwarz/weiss, Form: Querformat, Mass: 2,4 x 3,6 cm Enthalten in: Kieszug, Personen - Aufnahmen, Rheinuferbahnexkursion, 1967. Reportage mit 37 Bildern (alle digitalisiert) Kategorien: Rüthi (SG), St. Gallen, Landschaftsfotografien, Bärtschi, Hans-Peter, Stiftung Industriekultur, Industriekultur Bildcode: SIK_01-002849 Lizenz: CC BY-SA 4.0 Nutzung: Download und Nutzung frei Bildnachweis: ETH-Bibliothek Zürich Fotograf: Bärtschi, Hans-Peter Siehe Infos auf Bild Nr. 737 (Urheberrechte, Nutzungsbedingungen usw.)</p>	1967	Foren, ungefähr am Standort des heutigen Moorhofs, Blickrichtung West	epi - ETH Zürich e-pics
Ähnlich						
ä30						
843	e-pics WIH_FLs15-136.tif		<p>Fotograf: Bock, Franz Titel: Oberrheintal, Hoher Kasten Beschreibung: Mitte rechts: Mündung der Ill in den Rhein, dahinter: Rüthi Datierung: 27.10.1980 Physische Beschreibung: Fotografie : Diapositiv Farbe: farbig, Form: Quadrat, Mass: 23 x 23 cm Enthalten in: Kategorien: Rheintal, Rüthi (SG), Hoher Kasten, tiefgeflogen (schräg), Berge, Orte, Wild Heerbrugg, Bock, Franz Bildcode: WIH_FLs15-116 Lizenz: CC BY-SA 4.0 Nutzung: Download und Nutzung frei Bildnachweis: ETH-Bibliothek Zürich, Bildarchiv / Fotograf: Bock, Franz Siehe Infos auf Bild Nr. 737 (Urheberrechte, Nutzungsbedingungen usw.)</p>	27.10.1980	Luftaufnahme über Meiningen (Vorarlberg), Blickrichtung West	epi - ETH Zürich e-pics
Ähnlich						
ä26						

6Abfrage Liste nach Bild-Typ			Bild-Typ: Landschaft vor 2000			Anzahl Datensätze
Bild_Nr	Bild_Bezeichnung	Bild	Motiv - Inhalt	Aufnahmedatum Klassifizierung_T	Aufnahme-Standort Kommentar	Besitzer / Quelle Kürzel - Name
844	e-pics WIH_FLs15-164.tif		<p>Fotograf: Bock, Franz Titel: Oberrheintal, Hoher Kasten Beschreibung: Rechts: Rüthi, Oberriet, im Hintergrund: Bodensee mit Bregenz Datierung: 27.10.1980 Physische Beschreibung: Fotografie : Diapositiv Farbe: farbig, Form: Quadrat, Mass: 23 x 23 cm Enthalten in: Kategorien: Rheintal, Rüthi (SG), Hoher Kasten, tiefgeflogen (schräg), Orte, Wild Heerbrugg, Bock, Franz Bildcode: WIH_FLs15-164 Lizenz: CC BY-SA 4.0 Nutzung: Download und Nutzung frei Bildnachweis: ETH-Bibliothek Zürich, Bildarchiv / Fotograf: Bock, Franz Siehe Infos auf Bild Nr. 737 (Urheberrechte, Nutzungsbedingungen usw.)</p>	27.10.1980	Luftaufnahme über Staubern-Frümsner Berg, Blickrichtung Nordost	epi - ETH Zürich e-pics
Ähnlich		0				
845	e-pics WIH_FLv15s-0961.tif		<p>Fotograf: Unbekannt Titel: Oberriet aus 1760 müG Beschreibung: Datierung: 29.7.1981 Physische Beschreibung: Fotografie : Negativ Farbe: schwarz/weiss, Form: Quadrat, Mass: 23 x 23 cm Enthalten in: Kategorien: Oberriet (SG), Unbekannt, hochgeflogen (senkrecht), Wild Heerbrugg Bildcode: WIH_FLv15s-0961 Lizenz: CC BY-SA 4.0 Nutzung: Download und Nutzung frei Bildnachweis: ETH-Bibliothek Zürich, Bildarchiv / Fotograf: Unbekannt Siehe Infos auf Bild Nr. 737 (Urheberrechte, Nutzungsbedingungen usw.)</p>	29.7.1981	Luftaufnahme über dem Gebiet Widen, Blickrichtung Südost	epi - ETH Zürich e-pics
Ähnlich		ä22				

6Abfrage Liste nach Bild-Typ			Bild-Typ: Landschaft vor 2000			Anzahl Datensätze
Bild_Nr	Bild_Bezeichnung	Bild	Motiv - Inhalt	Aufnahmedatum Klassifizierung_T	Aufnahme-Standort Kommentar	Besitzer / Quelle Kürzel - Name
846	e-pics LBS_R1-998290.tif		<p>Fotograf: Swissair Photo AG Titel: Hoher Kasten Rüthi, Rheintal Beschreibung: Datierung: 7.10.1999 Physische Beschreibung: Fotografie : Diapositiv Farbe: farbig, Form: Quadrat, Mass: 23 x 23 cm Enthalten in: Kategorien: Hoher Kasten, Luftbild Schweiz, hochgeflogen (schräg), Swissair Photo AG Bildcode: LBS_R1-998290 Lizenz: CC BY-SA 4.0 Nutzung: Download und Nutzung frei Bildnachweis: ETH-Bibliothek Zürich, Bildarchiv/Stiftung Luftbild Schweiz / Fotograf: Swissair Photo AG Siehe Infos auf Bild Nr. 737 (Urheberrechte, Nutzungsbedingungen usw.)</p>	7.10.1999	Luftaufnahme über Nord-Bismer, Blickrichtung Südwest	epi - ETH Zürich e-pics
Ähnlich <input type="checkbox"/> ä05				Kla1 Zuordnung sicher	Vordergrund: Gemeindegebiet Rüthi, links Ortsteil Büchel, rechts Berg- und Alpgebiet, schneebedeckt: Hoher Kasten, dahinter Kreuzherge	
856	ruethi_swt_19321260092737-Innerfärsch		<p>Luftbilder swisstopo s/w (swisstopo): 19321260092737: 19321260092737 Innerfärsch Bildnummer 19321260092737 Flugdatum 01-10-1932 Flughöhe [m] 2400 Massstab 1:11500 Zentrumsordinate Y 758518 Zentrumsordinate X 239888 Filmart bw Original Bildgrösse [cm] 11 x 13 Dateigrösse [MB] 34 Bildpfad lubis\frame3\000-317\000-317-611.tif</p>	1.10.1932	Luftaufnahme über dem Innerfärsch, Nähe Liegenschaft Auer (Innere	swt - swisstopo
Ähnlich <input type="checkbox"/> ä22				Kla1 Zuordnung sicher	Interessant ist der Vergleich des Gebiets Färsch mit der damaligen Erschliessung mit Strassen und Gebäuden und heute (2019)	


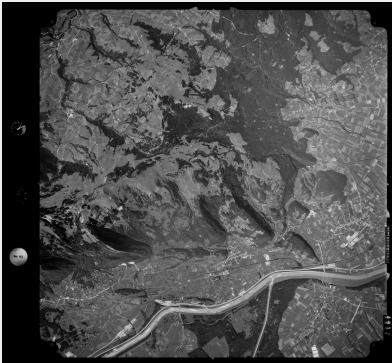
6Abfrage Liste nach Bild-Typ			Bild-Typ: Landschaft vor 2000			Anzahl Datensätze
Bild_Nr	Bild_Bezeichnung	Bild	Motiv - Inhalt	Aufnahmedatum Klassifizierung_T	Aufnahme-Standort Kommentar	Besitzer / Quelle Kürzel - Name
857	ruethi_swt_19321260012736-Widen.tif		<p>Luftbilder swisstopo schwarzweiss (Bundesamt für Landestopografie swisstopo) Bildnummer 19321260012736 Inventarnummer 317610 Flugdatum 01-10-1932 Flughöhe [m] 2450 Masstab 1:11800 Zentrumsordinate Y 758577 Zentrumsordinate X 240323 Filmart bw Original Bildgrösse [cm] 11 x 13 Dateigrösse [MB] 34 Bildpfad lubis\frame3\000-317\000-317-610.tif</p>	1.10.1932	Luftaufnahme über dem Oberdorf-Wiesli, Blickrichtung Südost	swt - swisstopo
				Kla1 Zuordnung sicher	Im Vordergrund Dorfkern Rüthi, am linken Bildrand Gebiet Bismer-Nord, Weiler Chobla, Hirschensprung, Weiler Rehag, Rinnenkanal und SRR-	
858	e-pics WIH_FLv08-022.tif		<p>Fotograf: Bock, Franz Titel: Rüthi (SG) aus 1700 müM Beschreibung: Bildmasstab 1:14500 Datierung: 27.9.1982 Physische Beschreibung: Fotografie : Diapositiv, Farbe: farbig, Form: Quadrat, Mass: 23 x 23 cm Enthalten in: Kategorien: Rüthi (SG), hochgefliegen (senkrecht), Wild Heerbrugg, Bock, Franz Bildcode: WIH_FLv08-022 Lizenz: CC BY-SA 4.0 Nutzung: Download und Nutzung frei Bildnachweis: ETH-Bibliothek Zürich, Bildarchiv / Fotograf: Bock, Franz Siehe Infos auf Bild Nr. 737 (Urheberrechte, Nutzungsbedingungen usw.)</p>	27.10.1980	Luftaufnahme über Büchel, Blickrichtung Südost	epi - ETH Zürich e-pics
				Kla1 Zuordnung sicher	Vordergrund: Gemeindegebiet Rüthi mit Ortsteil Büchel am Rhein, am rechten Bildrand Lienz mit Grenzübergang Oberbüchel-Bangs, ienseits der Rheins	


Ähnlich

ä22

Ähnlich

ä22

6Abfrage Liste nach Bild-Typ			Bild-Typ: Landschaft vor 2000			Anzahl Datensätze
Bild_Nr	Bild_Bezeichnung	Bild	Motiv - Inhalt	Aufnahmedatum Klassifizierung_T	Aufnahme-Standort Kommentar	Besitzer / Quelle Kürzel - Name
859	e-pics WIH_FLv08-024.tif		<p>Fotograf: Bock, Franz Titel: Rüthi (SG) aus 1700 müM Beschreibung: Bildmassstab 1:14500 Datierung: 27.9.1982 Physische Beschreibung: Fotografie : Diapositiv, Farbe: farbig, Form: Quadrat, Mass: 23 x 23 cm Enthalten in: Kategorien: Rüthi (SG), hochgeflogen (senkrecht), Wild Heerbrugg, Bock, Franz Bildcode: WIH_FLv08-024 Lizenz: CC BY-SA 4.0 Nutzung: Download und Nutzung frei Bildnachweis: ETH-Bibliothek Zürich, Bildarchiv / Fotograf: Bock, Franz Siehe Infos auf Bild Nr. 737 (Urheberrechte, Nutzungsbedingungen usw.)</p>	27.9.1982	Luftaufnahme über dem Gebiet Widen, Blickrichtung Südost	epi - ETH Zürich e-pics
Ähnlich						
ä22						
860	e-pics WIH_FLv15s-0027.tif		<p>Fotograf: Frey, Urs; Rohrbach, Arthur Titel: Rheintal bei Rüthi aus 5200 müG, Blick nach Nordnordwest (NNW) Beschreibung: Bildmassstab 1:35000. Unten: Ill-Mündung in den Rhein Datierung: 5.9.1973 Physische Beschreibung: Fotografie : Negativ Farbe: schwarz/weiss, Form: Quadrat, Mass: 23 x 23 cm Enthalten in: Kategorien: Rheintal, Rüthi (SG), hochgeflogen (senkrecht), Orte, Wild Heerbrugg, Rohrbach, Arthur, Frey, Urs Bildcode: WIH_FLv15s-0027 Lizenz: CC BY-SA 4.0 Nutzung: Download und Nutzung frei Bildnachweis: ETH-Bibliothek Zürich, Bildarchiv / Fotograf: Frey, Urs; Rohrbach, Arthur Siehe Infos auf Bild Nr. 737 (Urheberrechte, Nutzungsbedingungen usw.)</p>	5.8.1973	Luftaufnahme über dem Rühner Alpgebiet, Blickrichtung	epi - ETH Zürich e-pics
Ähnlich						
ä22						

6Abfrage Liste nach Bild-Typ			Bild-Typ: Landschaft vor 2000			Anzahl Datensätze
Bild_Nr	Bild_Bezeichnung	Bild	Motiv - Inhalt	Aufnahmedatum Klassifizierung_T	Aufnahme-Standort Kommentar	Besitzer / Quelle Kürzel - Name
887	ruethi_hb_077-1942.tif		Hirschsprung mit Blick gegen Rehag-Moos Oberriet	1942		hb - Helmut Büchel

Kla1 Zuordnung
sicher

Vergl. Bilder Nr. 90,
189, 317, 384, 400,
602, 662, 764, 765,
766

Ähn-
lich

ä27