
















6Abfrage Liste nach Bild-Typ		Bild-Typ: Infrastruktur / Hoch-&Tiefbau / Verkehr	Anzahl Datensätze			
Bild_Nr	Bild_Bezeichnung	Bild	Motiv - Inhalt	Aufnahmedatum Klassifizierung_T	Aufnahme-Standort Kommentar	Besitzer / Quelle Kürzel - Name
3	ruethi_bu_S032_u.tif		Fotoserie "Rüthi hät's - gem[einsame] Spitze", Rüthi-Buch 2009, Aufnahme aus dem Kirchturm mit Blick gegen West, im Vordergrund Bahnhof Rüthi mit Stationsgebäude und Güterschuppen, Gasthaus Kamor, in der Bildmitte Gebiet Oberer Weier, im Hintergrund Äusserer Färsch-Dachsloch, Güterzug mit E-Lok Ae3/6 und III.-Klass-Personenwagen wartend zum Kreuzen mit Gegenzug	um 1945 Kla3 Bereich um 5 Jahre	Kirchturm St. Valentinskirche Aufnahme verwendet im Rüthi-Buch vom Jahr 2009 "Rüthi hät's - gem[einsame] Spitze", interessanter Vergleich mit Bildern Nr. 216, 290, 294, 340	us - Urs Schneider
Ähnlich						
ä30						
8	ruethi_bu_S036_o.tif		Fotoserie "Rüthi hät's - gem[einsame] Spitze", Rüthi-Buch 2009, Bau des Rheintalischen Binnenkanals, Baustelle ca. 750m unterhalb des Kraftwerks Lienz	1900-1902 Kla2 Bereich 1-2 Jahre	Binnenkanal Höhe Windschutzstreifen vor dem Langenacker, Vergleich mit mehreren Bildern von Wako über den Binnenkanalbau, datiert aus den Jahren 1900-1902	us - Urs Schneider
Ähnlich						
ä32						
17	ruethi_wk_007.tif		Quellfassung der Wasserversorgung Rüthi	1910 Kla1 Zuordnung sicher	Tobel, Steinliquelle?	wk - Walter Kobler
Ähnlich						
0						




6Abfrage Liste nach Bild-Typ		Bild-Typ: Infrastruktur / Hoch-&Tiefbau / Verkehr	Anzahl Datensätze			
Bild_Nr	Bild_Bezeichnung	Bild	Motiv - Inhalt	Aufnahmedatum Klassifizierung_T	Aufnahme-Standort Kommentar	Besitzer / Quelle Kürzel - Name
18	ruethi_wk_008.tif		Quellfassung der Wasserversorgung Rüthi	1910	Steinliquelle?	wk - Walter Kobler
Ähnlich	0			Kla1 Zuordnung sicher		
94	ruethi_wk_090.tif		Bahnstation SBB, 2 Güterzüge im Stationsgebiet (Zug mit 3.Klass-Personenwagen, Lok Ae3/7), Gasthaus Kamor, Häusergruppe Oberer Weier, im Hintergrund Dachsloch, Grossgruppen/Dätzen, Räberen/Gräshalden, schneebedeckter Oberkamor	um 1940	St. Valentinsberg	wk - Walter Kobler
Ähnlich	ä30			Kla4 Bereich um 10 Jahre	interessanter Vergleich mit Bild Nr. 216 aus dem Jahr 2010	
111	ruethi_wk_107.tif		Bau Werdenberger Binnenkanal, Gebiet Gde Sennwald, Bildlegende: "Stammstrecke Hm. 255-258, Ansicht aufwärts, Aufnahme Winter 1905 - 1906"	1905/1906	Höhe Kirche Sennwald	wk - Walter Kobler
Ähnlich	ä32			Kla1 Zuordnung sicher		




6Abfrage Liste nach Bild-Typ		Bild-Typ:	Infrastruktur / Hoch-&Tiefbau / Verkehr			Anzahl Datensätze	
Bild_Nr	Bild_Bezeichnung	Bild	Motiv - Inhalt	Aufnahmedatum Klassifizierung_T	Aufnahme-Standort Kommentar	Besitzer / Quelle Kürzel - Name	
112	ruethi_wk_108.tif		Bau Werdenberger Binnenkanal, Gebiet Gde Sennwald, Bildlegende: "Aufnahme 21.4.1906, Mittelau - Steinenbach Sennwald"	21.4.1906	S. Bildlegende	wk - Walter Kobler	
Ähnlich		ä32					
113	ruethi_wk_109.tif		Bau Rheintaler Binnenkanal, Gebiet Gde Sennwald, Bildlegende: "Ueberleitung W.B.C in R.B.C. (Schlauch), Fundations-Arbeiten, 25. Februar 1905"	25.2.1905	Gebiet "Schluh" (Tunnel Rheint. Binnenkanal)	wk - Walter Kobler	
Ähnlich		ä32					
114	ruethi_wk_110.tif		Bau Rheintaler Binnenkanal, Gebiet Gde Sennwald, Bildlegende: "Rutschungen oberhalb des Tunnels im R.B.C., infolge Durchsickerung vom W.B.C., (durch den Eisenbahndamm) und Sennwaldergiessen. Juni 1904", Legende im Bild: "XII. Rechtsseitige Rutschung entlang der S.B.B. bei Sennwald, Hm 241"	Juni 1904	Gebiet "Schluh" (Tunnel Rheint. Binnenkanal)	wk - Walter Kobler	
Ähnlich		ä32					




6Abfrage Liste nach Bild-Typ		Bild-Typ:	Infrastruktur / Hoch-&Tiefbau / Verkehr			Anzahl Datensätze	
Bild_Nr	Bild_Bezeichnung	Bild	Motiv - Inhalt	Aufnahmedatum Klassifizierung_T	Aufnahme-Standort Kommentar	Besitzer / Quelle Kürzel - Name	
115	ruethi_wk_113.tif		Bau Rheintaler Binnenkanal, Gebiet unterhalb des Kraftwerks Lienz, Blick talabwärts, im Hintergrund rechts Hoggenberg, Bildlegende: "X. Rechtseitige Rutschung Hm 225 - 229"	um 1901/1902	ca. 500m unterhalb des Kraftwerks Lienz	wk - Walter Kobler	
Ähnlich							
ä32							
116	ruethi_wk_114.tif		Bau Rheintaler Binnenkanal, Gebiet unterhalb des Kraftwerks Lienz, im Hintergrund St.Valentinsberg u. Büchlerberg, Bildlegende: "Strecke Rüthi-Sennwald, Aushub des Kanalprofils im Torfgebiet, verbunden mit Grundbruch, Standort ca. 100m unterhalb der Kraftwerkstufe Lienz am RBK, Blick talabwärts, Aufnahme 1901/1902"	1901/1902	ca. 500m unterhalb des Kraftwerks Lienz	wk - Walter Kobler	
Ähnlich							
ä32							
117	ruethi_wk_115.tif		Bau Rheintaler Binnenkanal, Gebiet oberhalb des Kraftwerks Lienz, Blick talabwärts, Bildlegende: "Jan. 1903. Rheintaler Binnencanal, Rutschung zwischen Hm 234&235. (rechts)"	Januar 1908	ca. 100m oberhalb des Kraftwerks Lienz im Bereich der Vorschleuse	wk - Walter Kobler	
Ähnlich							
ä32							




6Abfrage Liste nach Bild-Typ			Bild-Typ: Infrastruktur / Hoch-&Tiefbau / Verkehr			Anzahl Datensätze
Bild_Nr	Bild_Bezeichnung	Bild	Motiv - Inhalt	Aufnahmedatum Klassifizierung_T	Aufnahme-Standort Kommentar	Besitzer / Quelle Kürzel - Name
118	ruethi_wk_116.tif		Bau Rheintaler Binnenkanal, Gebiet oberhalb des Kraftwerks Lienz zwischen Schluh und Vorschleuse, Blickrichtung West gegen das Sennwalder Bergli, Bildlegende: "Jan. 1903. Rheintaler Binnencanal, Karrenfeld bei Rillisdamm"	Januar 1903 Kla1 Zuordnung sicher	ca. 200m oberhalb Kraftwerk Lienz zwischen "Schluh" und Vorschleuse	wk - Walter Kobler
Ähnlich	ä32					
119	ruethi_wk_117.tif		Bau Rheintaler Binnenkanal, Bildlegende von Walter Kobler: "Bau des Rheintaler Binnenkanals in der Gegend der Einmündung des Katzergrabens", im Hintergrund Hanggebiet Langenacker - Hinterhag - Dachsloch - Dätzen	um 1903 Kla2 Bereich 1-2 Jahre	rechtes Ufer des Rheintal. Binnenkanals, 500m unterhalb des	wk - Walter Kobler
Ähnlich	ä32					
120	ruethi_wk_118.tif		Bau Rheintaler Binnenkanal, Bildlegende: "Nov. 1902. Pneumatische Fundation der Widerlager. R.B.C.Brücke Rüthi-Bahnhof", Baustelle unmittelbar vor dem Haus Bahnhofstrasse 10	November 1902 Kla1 Zuordnung sicher	Kanalbrücke Bahnhofstrasse	wk - Walter Kobler
Ähnlich	ä32					




6Abfrage Liste nach Bild-Typ			Bild-Typ: Infrastruktur / Hoch-&Tiefbau / Verkehr			Anzahl Datensätze
Bild_Nr	Bild_Bezeichnung	Bild	Motiv - Inhalt	Aufnahmedatum Klassifizierung_T	Aufnahme-Standort Kommentar	Besitzer / Quelle Kürzel - Name
121	ruethi_wk_119.tif		Bau Rheintaler Binnenkanal, Bildlegende: "Nov. 02. Pneumatische Fundation der Widerlager; Brücke Ruetli-Bahnhof R.B.C.", Baustelle unmittelbar vor dem Haus Bahnhofstrasse 10, im Hintergrund St.Valentinsberg mit altem Kirchweg Richtung SBB-Station	November 1902	Kanalbrücke Bahnhofstrasse	wk - Walter Kobler
Ähnlich	ä32			Kla1 Zuordnung sicher		
122	ruethi_wk_120.tif		Ansichtskarte "Rheintaler Binnenkanal, S.B.B.Brücke zwischen Oberriet und Ruetli", SBB-Strecke nicht elektrifiziert, Hintergrund Blattenberg	um 1925	Rheint. Binnenkanal, ca. 500m oberhalb Kraftwerk Oberriet	wk - Walter Kobler
Ähnlich	ä30			Kla4 Bereich um 10 Jahre	Elektrifizierung der SBB-Rheintallinie Rorschach-Chur vermutlich um 1930	
131	ruethi_wk_129.tif		Bau Rheintaler Binnenkanal, Bildlegende von Walter Kobler: "Rheintaler Binnenkanal, südlich von Ruetli, Bauzeit um 1900", im Hintergrund Hanggebiet Breiten - Innerer Färsch-Abtransport von Aushubmaterial mit Werksbahn, bespannt mit Dampflok	um 1903	rechtes Ufer des Rheintal. Binnenkanals, 600m unterhalb des	wk - Walter Kobler
Ähnlich	ä32			Kla2 Bereich 1-2 Jahre	Vergl. Bild Nr. 119: beinahe identischer Aufnahmeort, selbes Datum	




6Abfrage Liste nach Bild-Typ		Bild-Typ: Infrastruktur / Hoch-&Tiefbau / Verkehr				Anzahl Datensätze
Bild_Nr	Bild_Bezeichnung	Bild	Motiv - Inhalt	Aufnahmedatum Klassifizierung_T	Aufnahme-Standort Kommentar	Besitzer / Quelle Kürzel - Name
289	ruethi_an_ARA.tif		Fotoserie Ansichtskarten Gemeinde Rüthi,	April 2008		an - Rathaus Gemeindeverwaltung
Ähnlich						
0						
315	ruethi_an_Werkhof.tif		Fotoserie Ansichtskarten Gemeinde Rüthi, Werkhof der Polit. Gemeinde Rüthi, erbaut 1990/91	Aug. 2007		an - Rathaus Gemeindeverwaltung
Ähnlich						
ä11						
316	ruethi_an_Werkhof_1.tif		Fotoserie Ansichtskarten Gemeinde Rüthi, Werkhof der Polit. Gemeinde Rüthi, erbaut 1990/91	Aug. 2008		an - Rathaus Gemeindeverwaltung
Ähnlich						
ä11						




6Abfrage Liste nach Bild-Typ		Bild-Typ: Infrastruktur / Hoch-&Tiefbau / Verkehr			Anzahl Datensätze	
Bild_Nr	Bild_Bezeichnung	Bild	Motiv - Inhalt	Aufnahmedatum Klassifizierung_T	Aufnahme-Standort Kommentar	Besitzer / Quelle Kürzel - Name
322	ruethi_bu_S020-21.tif		Fotoserie "Rüthi hät's - gem[einsame] Spitze", Rüthi-Buch 2009, renaturierter Binnenkanal, Frühling, Blickrichtung Nord, in der Bildmitte Fabrikareal Säntis, ARA, im Hintergrund Blattenberg	April 2008	Kanalbrücke bei Continental	bu - Rathaus Gemeindeverwaltung
Ähnlich						
0						
324	ruethi_bu_S025.tif		Fotoserie "Rüthi hät's - gem[einsame] Spitze", Rüthi-Buch 2009, Talsperre Tobelbach, 560 m.ü.M.	Juli 2008		bu - Rathaus Gemeindeverwaltung
Ähnlich						
0						
333	ruethi_bu_S053.tif		Fotoserie "Rüthi hät's - gem[einsame] Spitze", Rüthi-Buch 2009, neues Rathaus und Post Rüthi an der Staatsstrasse, erweitert mit Aussenlift	Mai 2008		bu - Rathaus Gemeindeverwaltung
Ähnlich						
0						
				Kla1 Zuordnung sicher	Vergl. Bilder Nr. 85, 287	




6Abfrage Liste nach Bild-Typ			Bild-Typ: Infrastruktur / Hoch-&Tiefbau / Verkehr			Anzahl Datensätze
Bild_Nr	Bild_Bezeichnung	Bild	Motiv - Inhalt	Aufnahmedatum Klassifizierung_T	Aufnahme-Standort Kommentar	Besitzer / Quelle Kürzel - Name
378	ruethi_hb_002.tif		Neues Rathaus und Post Rüthi an der Staatsstrasse 78, ursprüngliche Architektur mit Flachdach, kurz nach Fertigstellung, Gebäuderückseite gegen Südost, Umgebung im Rohzustand	1969	Untere Austrasse	hb - Helmut Büchel
				Kla1 Zuordnung sicher	Vergl. Bilder Nr. 85, 278, 379	
Ähnlich	0					
379	ruethi_hb_003.tif		Neues Rathaus und Post Rüthi an der Staatsstrasse 78, ursprüngliche Architektur mit Flachdach, kurz nach Fertigstellung, Vorderfront gegen Staatsstrasse, Blick gegen Süden, Umgebung im Rohzustand	1969	Abzweigung Äckerlistrasse	hb - Helmut Büchel
				Kla1 Zuordnung sicher	Vergl. Bilder Nr. 85, 278, 378	
Ähnlich	0					
381	ruethi_hb_005.tif		Äckerlibach-Baustelle am 26. Okt. 1968 Blickrichtung Ost: Im Rahmen einer Korrektur der Staatsstrasse wurde die bisherige, beinahe historische Brücke über den Äckerlibach abgebrochen. Das Gewässer erhält vom Auslauf des Brunnentobels bis über die alte Viehtränke östlich der Staatsstrasse eine geschlossene Decke. Die aktuelle Aufnahme zeigt die fertigerstellte östliche Fahrspur.	26. Okt. 1968	vor dem Brunnentobel	hb - Helmut Büchel
				Kla1 Zuordnung sicher		
Ähnlich	0					



6Abfrage Liste nach Bild-Typ		Bild-Typ:	Infrastruktur / Hoch-&Tiefbau / Verkehr			Anzahl Datensätze
Bild_Nr	Bild_Bezeichnung	Bild	Motiv - Inhalt	Aufnahmedatum Klassifizierung_T	Aufnahme-Standort Kommentar	Besitzer / Quelle Kürzel - Name
382	ruethi_hb_006.tif		<p>Äckerlibach-Baustelle am 26. Okt. 1968 Blickrichtung Süd: Im Rahmen einer Korrektur der Staatsstrasse wurde die bisherige, beinahe historische Brücke über den Äckerlibach abgebrochen. Das Gewässer erhält vom Auslauf des Brunnentobels bis über die alte Viehtränke östlich der Staatsstrasse eine geschlossene Decke. Übersicht über die Baustelle, links die Notbrücke. Das Landwirtschaftsgebäude unmittelbar hinter dem Tankstellenschild fällt auch der Strassenkorrektur zum Opfer!</p>	20. Nov. 1968	Wohnzimmer im Haus des ehemaligen Strassenwärters Jakob Schneider,	hb - Helmut Büchel
Ähnlich						
0						
383	ruethi_hb_007.tif		<p>Abbruch des Landwirtschaftsbetriebs (Wohnhaus, Stallungen, Scheune mit Dorfdrescherei) von Arnold Kobler (Chrüzwirts Noldi), heutiger Standort der Raiffeisenbank Rüthi, im Hintergrund Gruppen / Bergwald, Blick gegen Westen</p>	26. Nov. 1968	Austrasse Höhe Bäckerei Zeller	hb - Helmut Büchel
Ähnlich						
0						
388	ruethi_hb_012.tif		<p>Holzkastenbrücke über die Mündung des Werdenberger Binnenkanals in den Rhein, Blick gegen Südost zum Rhein Die Brücke wurde durch eine Eisenbetonkonstruktion ersetzt im Zusammenhang mit der Erhöhung des Rheindammes nach 1954 und der Verlegung der Geleise der Transportbahn der Rheinkorrektur vom Steinbruch Oberbüchel zum Rheinspitz.</p>	unbekannt		hb - Helmut Büchel
Ähnlich						
0						



6Abfrage Liste nach Bild-Typ		Bild-Typ:	Infrastruktur / Hoch-&Tiefbau / Verkehr			Anzahl Datensätze
Bild_Nr	Bild_Bezeichnung	Bild	Motiv - Inhalt	Aufnahmedatum Klassifizierung_T	Aufnahme-Standort Kommentar	Besitzer / Quelle Kürzel - Name
430	ruethi_og_005.tif		Alp Kamm 1154 m.ü.M, höchstgelegene Rüthner Alp, Blickrichtung West	1976		og - Ortsgemeinde
Ähnlich	0				Kla1 Zuordnung sicher	S. Beitrag der Ortsgemeinde auf der Homepage "Geschichte und Beschrieb der Alpen der OG Rüthi.pdf"
431	ruethi_og_006.tif		Inneralp 1208 m.ü.M., Neubau der Sennhütte 1975/76	1975		og - Ortsgemeinde
Ähnlich	0				Kla1 Zuordnung sicher	S. Beitrag der Ortsgemeinde auf der Homepage "Geschichte und Beschrieb der Alpen der OG Rüthi.pdf"
432	ruethi_og_007.tif		Inneralp 1208 m.ü.M., Neubau der Sennhütte 1975/76, auf der Baustelle langjähriger Ortsverwaltungspräsident August Büchel, Fedarabutzer (Betreiber einer Bettfedernreinigung im Mühltoibel, Heimatdichter, u.a. Text des Rüthner Liedes)	1975		og - Ortsgemeinde
Ähnlich	0				Kla1 Zuordnung sicher	S. Beitrag der Ortsgemeinde auf der Homepage "Geschichte und Beschrieb der Alpen der OG Rüthi.pdf"


6Abfrage Liste nach Bild-Typ		Bild-Typ:	Infrastruktur / Hoch-&Tiefbau / Verkehr			Anzahl Datensätze
Bild_Nr	Bild_Bezeichnung	Bild	Motiv - Inhalt	Aufnahmedatum Klassifizierung_T	Aufnahme-Standort Kommentar	Besitzer / Quelle Kürzel - Name
433	ruethi_og_008.tif		Forstwerkhof der Ortsgemeinde Rüthi zur Zeit der Inbetriebnahme im Jahre 1996, Blickrichtung Nordwest zur Güterstrasse im Ametschils	1996		og - Ortsgemeinde
Ähnlich						
0						
490	ruethi_he_003.tif		Kurz vor dem Abbruch: Altes Feuerwehrdepot der Rütthner Feuerwehr und ehemaliger Werkhof der Pol. Gemeinde, Blickrichtung West, nach Räumung der Parzelle Bau des Werkhofs der Pol. Gemeinde Rüthi	Juli 1989		he - Herbert Kobler
Ähnlich						
ä11						
495	ruethi_he_008.tif		Mit Schranken bewachter Bahnübergang Büchelstrasse vor dem Bau der Unterführung, Blickrichtung Süd, im Hintergrund Meienriet, St.Valentinsberg	Mai 1997		he - Herbert Kobler
Ähnlich						
0						

6Abfrage Liste nach Bild-Typ		Bild-Typ: Infrastruktur / Hoch-&Tiefbau / Verkehr				Anzahl Datensätze
Bild_Nr	Bild_Bezeichnung	Bild	Motiv - Inhalt	Aufnahmedatum Klassifizierung_T	Aufnahme-Standort Kommentar	Besitzer / Quelle Kürzel - Name
496	ruethi_he_009.tif		Bahnschranken-Detail des bewachten Bahnübergangs Büchelstrasse vor dem Bau der Unterführung, Blickrichtung Süd, im Hintergrund Meienriet, St.Valentinsberg	Mai 1997		he - Herbert Kobler
Ähnlich				Kla1 Zuordnung sicher		
<input type="text" value="0"/>						
518	ruethi_wk_152-1970.tif		Alphütte Brunnenberg, davor Senn Anton Kolb	1970		wk - Walter Kobler
Ähnlich				Kla1 Zuordnung sicher		Vergl. Bilder Nr. 330, 520
<input type="text" value="0"/>						
529	ruethi_wk_163-1972.tif		Grundwasserpumpwerk Neufeld, Blickrichtung Nord, im Hintergrund Brunnenberg, Hard, Rüti	1972		wk - Walter Kobler
Ähnlich				Kla1 Zuordnung sicher		
<input type="text" value="0"/>						

6Abfrage Liste nach Bild-Typ		Bild-Typ:	Infrastruktur / Hoch-&Tiefbau / Verkehr			Anzahl Datensätze
Bild_Nr	Bild_Bezeichnung	Bild	Motiv - Inhalt	Aufnahmedatum Klassifizierung_T	Aufnahme-Standort Kommentar	Besitzer / Quelle Kürzel - Name
530	ruethi_wk_164-1970.tif		Brunnenbergstrasse im Bau	1970		wk - Walter Kobler
		<input type="text" value="0"/>			Kla1 Zuordnung sicher	
531	ruethi_wk_165-1970.tif		Brunnenbergstrasse im Bau, Rüthner Landwirte als Strassenbauehilfen: links Hans Kober, Ammejoggelis, Leue und Jakob Heeb, Hard	1970		wk - Walter Kobler
		<input type="text" value="0"/>			Kla1 Zuordnung sicher	
532	ruethi_wk_166-1970.tif		Brunnenbergstrasse im Bau	1970		wk - Walter Kobler
		<input type="text" value="0"/>			Kla1 Zuordnung sicher	

6Abfrage Liste nach Bild-Typ		Bild-Typ:	Infrastruktur / Hoch-&Tiefbau / Verkehr			Anzahl Datensätze
Bild_Nr	Bild_Bezeichnung	Bild	Motiv - Inhalt	Aufnahmedatum Klassifizierung_T	Aufnahme-Standort Kommentar	Besitzer / Quelle Kürzel - Name
597	ruethi_gem_246.tif		Bürgerheim Chobla, frühe Aufnahme ohne Verputzfassade über die unteren zwei Stockwerke, Blickrichtung Nord gegen Blattenberg, am linken Bildrand Kapelle Hirschsprung	unbekannt		gem - Rathaus Gemeindeverwaltung
				Kla4 Bereich um 10 Jahre	Vergl. Bilder Nr. 89, 497	
Ähnlich	ä27					
616	ruethi_hb_057.tif		Eilgüterzug mit Ae4-7 auf der SBB-Station Rüthi mit Postzug Ae4/7 Loknummer 10912 Dia 24x36 samt Farbabzug der Gemeinde Rüthi geschenkt von Helmut Büchel, Gutenbergstrasse 9, 9435 Heerbrugg (SwissPhila) Aufnahme datiert auf den 23. Mai 1995 Blickrichtung Süd	23.5.1995	Wiese nordöstlich des Güterschuppens	hb - Helmut Büchel
Ähnlich	ä30			Kla1 Zuordnung sicher	S. Kommentar Bild Nr. 618	
617	ruethi_hb_058.tif	<p>SBB-Station Rüthi mit Postzug Ae4/7 Loknummer 10912 Dia 24x36 samt Farbabzug der Gemeinde Rüthi geschenkt von Helmut Büchel, Gutenbergstrasse 9, 9435 Heerbrugg (SwissPhila) Aufnahme datiert auf den 23. Mai 1995</p> <p>Zum Bildinhalt: Text aus der Zeitschrift LOKI 7/2015 (Schweizer Monatsheft für Modelleisenbahnfreunde), Seite 77</p> <p>Eilgüterzug der 1990er-Jahre: Ae 4/7, 6MW, 240t, V max. 100km/h:</p> <p>«... ein Auslaufmodell der 1990er-Jahre. Es handelt sich um einen Güterzug, der mit eiligen Gütern, beispielsweise mit verderblichen Waren unterwegs von Station zu Station ist...»</p> <p>«Die Ae 4/7 10912 von 1928 wurde Ende März 1996 mit Zählerstand 6'960'927 km abgebrochen.»</p>	Kommentar zu Bild Nr. 617: Eilgüterzug mit Ae4-7 auf der SBB-Station Rüthi SBB-Station Rüthi mit Postzug Ae4/7 Loknummer 10912 Dia 24x36 samt Farbabzug der Gemeinde Rüthi geschenkt von Helmut Büchel, Gutenbergstrasse 9, 9435 Heerbrugg (SwissPhila) Aufnahme datiert auf den 23. Mai 1995	23.5.1995		hb - Helmut Büchel
Ähnlich	ä30			Kla1 Zuordnung sicher	Kommentar zu Bild Nr. 617	

6Abfrage Liste nach Bild-Typ		Bild-Typ: Infrastruktur / Hoch-&Tiefbau / Verkehr	Anzahl Datensätze			
Bild_Nr	Bild_Bezeichnung	Bild	Motiv - Inhalt	Aufnahmedatum Klassifizierung_T	Aufnahme-Standort Kommentar	Besitzer / Quelle Kürzel - Name
618	ruethi_hb_059.tif		Dampflok C5-6 mit historischen Wagen im Bahnhof Rüthi um 1980: Es könnte sich um eine Fahrt zum 125-jährigen Jubiläum der SBB-Rheintalstrecke vom Jahr 1983 handeln (Bahnstrecke am 1. Juli 1858 in Betrieb genommen) Blickrichtung Ost, im Hintergrund St.Valentinsberg mit Pfarrkirche St.Valentin	um 1980 Kla3 Bereich um 5 Jahre	Station Rüthi SG nahe Bahnübergang Bahnhofstrasse	hb - Helmut Büchel
Ähnlich	ä30					
651	ruethi_sta_A_151_4.3-34-07-51 1912.tif		Staatsarchiv St.Gallen Signatur: A 151/4.3-34-07-51 Titel: Rüthi-Plonen, Strasse: Brücke Entstehungszeitraum: ca. 1912 - ca. 1914 Falsenbrücke an der Strasse Rüthi-Plona, Abzweigung zum Bergwald	um 1912 Kla1 Zuordnung sicher	Ametschils Alle Rechte beim Staatsarchiv St.Gallen: http://www.staatsarchiv.sg.ch/home.html	sta - St.Gallen Staatsarchiv
Ähnlich	0					
668	ruethi_sta_A_151_4.3-34-07-41 1912.tif		Staatsarchiv St.Gallen Signatur: A 151/4.3-34-07-41 Titel: Rüthi, Dorfbachverbauung: Sperre bei Antilina Entstehungszeitraum: ca. 1912 - ca. 1914 Talsperre am Ausgang des Tobels. Der Überlauf leitet das Wasser des oft wilden Bergbaches in das «Waschbrett». Zugang zu Fuss in der Nähe des Reservoirs ob Steien.	um 1912 Kla1 Zuordnung sicher	Rüthi Alle Rechte beim Staatsarchiv St.Gallen: http://www.staatsarchiv.sg.ch/home.html Vergl. Bilder Nr. 669, 670	sta - St.Gallen Staatsarchiv
Ähnlich	0					

6Abfrage Liste nach Bild-Typ		Bild-Typ:	Infrastruktur / Hoch-&Tiefbau / Verkehr			Anzahl Datensätze
Bild_Nr	Bild_Bezeichnung	Bild	Motiv - Inhalt	Aufnahmedatum Klassifizierung_T	Aufnahme-Standort Kommentar	Besitzer / Quelle Kürzel - Name
754	e-pics Com_L15-0091-0003-0001.tif		<p>Fotograf: Wulle</p> <p>Titel: Rüthi (SG), Kiesgewinnung mit Seilbagger und Schleppschaufel für den Bau der Nationalstrasse N11/Autobahn A13</p> <p>Beschreibung: Für den Baustellentransport wurden schwere Muldenkipper verwendet, die nicht auf öffentlichen Strassen zugelassen sind.</p> <p>Datierung: 11.2.1966</p> <p>Physische Beschreibung: Fotografie : Negativ</p> <p>Farbe: schwarz/weiss, Form: Querformat, Mass: 2,4 x 3,6 cm</p> <p>Enthalten in: Der Rhein als Kieslieferant, 1966. Reportage mit 98 Bildern (Auswahl digitalisiert)</p> <p>Kategorien: Comet Photo AG, Archiv der Fotoagentur, Rhein, Rheintal</p> <p>Bau- und landwirtschaftliche Maschinen, Rüthi (SG)</p> <p>Reportagefotografien, Bauwerke, Orte, Wulle</p> <p>Bildcode: Com_L15-0091-0003-0001</p> <p>Lizenz: CC BY-SA 4.0</p> <p>Download und Nutzung frei, Bildnachweis: ETH-Bibliothek Zürich</p> <p>Siehe Infos auf Bild Nr. 737 (Urheberrechte, Nutzungsbedingungen usw.)</p>	11.2.1966	Rheinbett unterhalb der Einmündung des Werdenberger Binnenkanals,	epi - ETH Zürich e-pics
				Kla1 Zuordnung sicher	Vergl. Bilder Nr. 753, 754, 755, 756, 757	

Ähnlich

0

6Abfrage Liste nach Bild-Typ			Bild-Typ: Infrastruktur / Hoch-&Tiefbau / Verkehr			Anzahl Datensätze
Bild_Nr	Bild_Bezeichnung	Bild	Motiv - Inhalt	Aufnahmedatum Klassifizierung_T	Aufnahme-Standort Kommentar	Besitzer / Quelle Kürzel - Name
755	e-pics Com_L15-0091-0003-0002.tif		<p>Fotograf: Wulle</p> <p>Titel: Rüthi (SG), Kiesgewinnung mit Seilbagger und Schleppschaufel für den Bau der Nationalstrasse N11/Autobahn A13</p> <p>Beschreibung: Rheintal Höhe Büchlerberg bei Rüthi SG, Blickrichtung Westsüdwest.</p> <p>Zweiachser LKW für den Kiestransport (heute sind 5-Achser im Einsatz, die es damals noch nicht bei uns gab).</p> <p>Muldenkipper, Bagger wirft gerade die Schaufel</p> <p>Datierung: 11.2.1966</p> <p>Physische Beschreibung: Fotografie : Negativ</p> <p>Farbe: schwarz/weiss, Form: Querformat, Mass: 2,4 x 3,6 cm</p> <p>Enthalten in: Der Rhein als Kieslieferant, 1966. Reportage mit 98 Bildern (Auswahl digitalisiert)</p> <p>Kategorien: Comet Photo AG, Archiv der Fotoagentur, Rhein, Rheintal</p> <p>Bau- und landwirtschaftliche Maschinen, Rüthi (SG), Reportagefotografien, Bauwerke, Orte, Wulle</p> <p>Bildcode: Com_L15-0091-0003-0002</p> <p>Lizenz: CC BY-SA 4.0</p> <p>Download und Nutzung frei, Bildnachweis: ETH-Bibliothek Zürich</p> <p>Siehe Infos auf Bild Nr. 737 (Urheberrechte, Nutzungsbedingungen usw.)</p>	11.2.1966	Rheinbett unterhalb der Einmündung des Werdenberger Binnenkanals,	epi - ETH Zürich e-pics
Ähnlich						
0						

6Abfrage Liste nach Bild-Typ			Bild-Typ: Infrastruktur / Hoch-&Tiefbau / Verkehr			Anzahl Datensätze
Bild_Nr	Bild_Bezeichnung	Bild	Motiv - Inhalt	Aufnahmedatum Klassifizierung_T	Aufnahme-Standort Kommentar	Besitzer / Quelle Kürzel - Name
756	e-pics Com_L15-0091-0003-0003.tif		<p>Fotograf: Wulle</p> <p>Titel: Rüthi (SG), Kiesgewinnung mit Seilbagger und Schleppschaufel für den Bau der Nationalstrasse N11/Autobahn A13</p> <p>Beschreibung: Zweiachser LKW für den Kiestransport (heute sind 5-Achser im Einsatz, die es damals noch nicht bei uns gab)</p> <p>Datierung: 11.2.1966</p> <p>Physische Beschreibung: Fotografie : Negativ</p> <p>Farbe: schwarz/weiss, Form: Querformat, Mass: 2,4 x 3,6 cm</p> <p>Enthalten in: Der Rhein als Kieslieferant, 1966. Reportage mit 98 Bildern (Auswahl digitalisiert)</p> <p>Kategorien: Comet Photo AG, Archiv der Fotoagentur, Rhein, Rheintal</p> <p>Bau- und landwirtschaftliche Maschinen, Rüthi (SG)</p> <p>Reportagefotografien, Bauwerke, Orte, Wulle</p> <p>Bildcode: Com_L15-0091-0003-0003</p> <p>Lizenz: CC BY-SA 4.0</p> <p>Download und Nutzung frei, Bildnachweis: ETH-Bibliothek Zürich</p> <p>Siehe Infos auf Bild Nr. 737 (Urheberrechte, Nutzungsbedingungen usw.)</p>	11.2.1966	Rheinbett unterhalb der Einmündung des Werdenberger Binnenkanals,	epi - ETH Zürich e-pics
Ähnlich		0				



6Abfrage Liste nach Bild-Typ			Bild-Typ: Infrastruktur / Hoch-&Tiefbau / Verkehr			Anzahl Datensätze
Bild_Nr	Bild_Bezeichnung	Bild	Motiv - Inhalt	Aufnahmedatum Klassifizierung_T	Aufnahme-Standort Kommentar	Besitzer / Quelle Kürzel - Name
757	e-pics Com_L15-0091-0003-0004.tif		<p>Fotograf: Wulle</p> <p>Titel: Rüthi (SG), Kiesgewinnung mit Seilbagger und Schleppschaufel für den Bau der Nationalstrasse N11/Autobahn A13</p> <p>Beschreibung: Sigi Heggli: Rheintal Höhe, Büchlerberg bei Rüthi SG, Blickrichtung Nord, Zweiachser LKW für den Kiestransport (heute sind 5-Achser im Einsatz, die es damals noch nicht bei uns gab)</p> <p>Datierung: 11.2.1966</p> <p>Physische Beschreibung: Fotografie : Negativ</p> <p>Farbe: schwarz/weiss, Form: Querformat, Mass: 2,4 x 3,6 cm</p> <p>Enthalten in: Der Rhein als Kieslieferant, 1966. Reportage mit 98 Bildern (Auswahl digitalisiert)</p> <p>Kategorien: Comet Photo AG, Archiv der Fotoagentur, Rhein, Rheintal</p> <p>Bau- und landwirtschaftliche Maschinen, Rüthi (SG)</p> <p>Reportagefotografien, Bauwerke, Orte, Wulle</p> <p>Bildcode: Com_L15-0091-0003-0004</p> <p>Lizenz: CC BY-SA 4.0</p> <p>Download und Nutzung frei, Bildnachweis: ETH-Bibliothek Zürich</p> <p>Siehe Infos auf Bild Nr. 737 (Urheberrechte, Nutzungsbedingungen usw.)</p>	11.2.1966	Rheinbett unterhalb der Einmündung des Werdenberger Binnenkanals,	epi - ETH Zürich e-pics
Ähnlich		<div style="border: 1px solid black; padding: 2px; display: inline-block;">0</div>				
				Kla1 Zuordnung sicher	Im Hintergrund Blattenberg Vergl. Bilder Nr. 752, 753, 754, 756, 757	

6Abfrage Liste nach Bild-Typ			Bild-Typ: Infrastruktur / Hoch-&Tiefbau / Verkehr			Anzahl Datensätze
Bild_Nr	Bild_Bezeichnung	Bild	Motiv - Inhalt	Aufnahmedatum Klassifizierung_T	Aufnahme-Standort Kommentar	Besitzer / Quelle Kürzel - Name
758	e-pics Com_L15-0091-0003-0005.tif		<p>Fotograf: Wulle</p> <p>Titel: Rüthi (SG), Kiesgewinnung mit Seilbagger und Schleppschaufel für den Bau der Nationalstrasse N11/Autobahn A13</p> <p>Beschreibung: Einmündung Werdenberger Binnenkanal auf Höhe Büchlerberg südlich von Rüthi SG, Blickrichtung Nordost</p> <p>Zweiachser LKW für den Kiestransport (heute sind 5-Achser im Einsatz, die es damals noch nicht bei uns gab)</p> <p>Datierung: 11.2.1966</p> <p>Physische Beschreibung: Fotografie : Negativ</p> <p>Farbe: schwarz/weiss, Form: Querformat, Mass: 2,4 x 3,6 cm</p> <p>Enthalten in: Der Rhein als Kieslieferant, 1966. Reportage mit 98 Bildern (Auswahl digitalisiert)</p> <p>Kategorien: Comet Photo AG, Archiv der Fotoagentur, Rhein, Rheintal</p> <p>Bau- und landwirtschaftliche Maschinen, Rüthi (SG)</p> <p>Reportagefotografien, Bauwerke, Orte, Wulle</p> <p>Bildcode: Com_L15-0091-0003-0004</p> <p>Lizenz: CC BY-SA 4.0</p> <p>Download und Nutzung frei, Bildnachweis: ETH-Bibliothek Zürich</p> <p>Siehe Infos auf Bild Nr. 737 (Urheberrechte, Nutzungsbedingungen usw.)</p>	11.2.1966	Rheindamm südlich der Einmündung des Werdenberger Binnenkanals,	epi - ETH Zürich e-pics
				Kla1 Zuordnung sicher	Neue Betonbrücke über der Mündung des Werdenberger Binnenkanals, dahinter Baubaracke Vergl. Bilder Nr. 752, 753, 754, 755, 757	

Ähnlich

0

6Abfrage Liste nach Bild-Typ		Bild-Typ:	Infrastruktur / Hoch-&Tiefbau / Verkehr			Anzahl Datensätze
Bild_Nr	Bild_Bezeichnung	Bild	Motiv - Inhalt	Aufnahmedatum Klassifizierung_T	Aufnahme-Standort Kommentar	Besitzer / Quelle Kürzel - Name
759	e-pics Com_L15-0091-0003-0006.tif		<p>Fotograf: Wulle</p> <p>Titel: Rüthi (SG), Kiesgewinnung mit Seilbagger und Schleppschaufel für den Bau der Nationalstrasse N11/Autobahn A13</p> <p>Beschreibung: Blick nach Nordwest. Das Geleise (Spurweite 750 mm) gehörte zur Dienstbahn der St. Gallischen Rheinkorrektion und war verbunden mit dem Netz der Internationalen Rheinregulierung (IRR)</p> <p>Datierung: 11.2.1966</p> <p>Physische Beschreibung: Fotografie : Negativ</p> <p>Farbe: schwarz/weiss, Form: Querformat, Mass: 2,4 x 3,6 cm</p> <p>Enthalten in: Der Rhein als Kieslieferant, 1966. Reportage mit 98 Bildern (Auswahl digitalisiert)</p> <p>Kategorien: Comet Photo AG, Archiv der Fotoagentur, Rhein, Rheintal</p> <p>Bau- und landwirtschaftliche Maschinen, Rüthi (SG)</p> <p>Reportagefotografien, Bauwerke, Orte, Wulle</p> <p>Bildcode: Com_L15-0091-0003-0006</p> <p>Lizenz: CC BY-SA 4.0</p> <p>Download und Nutzung frei, Bildnachweis: ETH-Bibliothek Zürich</p> <p>Siehe Infos auf Bild Nr. 737 (Urheberrechte, Nutzungsbedingungen usw.)</p>	11.2.1966	Rheindamm auf Höhe des Kieswerks Sieber	epi - ETH Zürich e-pics
Ähnlich						
0						







6Abfrage Liste nach Bild-Typ			Bild-Typ: Infrastruktur / Hoch-&Tiefbau / Verkehr			Anzahl Datensätze
Bild_Nr	Bild_Bezeichnung	Bild	Motiv - Inhalt	Aufnahmedatum Klassifizierung_T	Aufnahme-Standort Kommentar	Besitzer / Quelle Kürzel - Name
834	e-pics SIK_01-033234.tif		<p>Fotograf: Bärtschi, Hans-Peter Titel: Rüthi, SBB-Strecke 425 Beschreibung: Datierung: 1991 Physische Beschreibung: Fotografie : Negativ Farbe: schwarz/weiss, Form: Querformat, Mass: 2,4 x 3,6 cm Enthalten in: Arias, SBB 420 Walensee, Sargans-Chur, St. Gallen Rh, 425 Rheintal, SBB 480, 1991.Reportage mit 1 Bildern (alle digitalisiert) Kategorien: Sachfotografien, Rüthi (SG), Bärtschi, Hans-Peter, Stiftung Industriekultur Bildcode: SIK_01-033234 Lizenz: CC BY-SA 4.0 Nutzung: Download und Nutzung frei Bildnachweis: ETH-Bibliothek Zürich Fotograf: Bärtschi, Hans-Peter Siehe Infos auf Bild Nr. 737 (Urheberrechte, Nutzungsbedingungen usw.)</p>	1991	Schluh (Lienz), Blickrichtung Nordost	epi - ETH Zürich e-pics
				Kla1 Zuordnung sicher	Binnenkanal unterhalb der Schluh- Schleuse, SBB-Linie, Personenzug in Fahrtrichtung Sennwald-Rüthi, Bildmitte: Rinnenkanalkraftwerk	
835	e-pics SIK_01-033235.tif		<p>Fotograf: Bärtschi, Hans-Peter Titel: Rüthi, SBB-Strecke 425 Beschreibung: Datierung: 1991 Physische Beschreibung: Fotografie : Negativ Farbe: schwarz/weiss, Form: Querformat, Mass: 2,4 x 3,6 cm Enthalten in: Arias, SBB 420 Walensee, Sargans-Chur, St. Gallen Rh, 425 Rheintal, SBB 480, 1991.Reportage mit 1 Bildern (alle digitalisiert) Kategorien: Sachfotografien, Rüthi (SG), Bärtschi, Hans-Peter, Stiftung Industriekultur Bildcode: SIK_01-033235 Lizenz: CC BY-SA 4.0 Nutzung: Download und Nutzung frei Bildnachweis: ETH-Bibliothek Zürich Fotograf: Bärtschi, Hans-Peter Siehe Infos auf Bild Nr. 737 (Urheberrechte, Nutzungsbedingungen usw.)</p>	1991	Schluh (Lienz), Blickrichtung Nordost	epi - ETH Zürich e-pics
				Kla1 Zuordnung sicher	Binnenkanal unterhalb der Schluh- Schleuse, SBB-Linie, Personenzug in Fahrtrichtung Rüthi- Sennwald, Bildmitte: Binnenkanalkraftwerk Lienz SBB-	



Ähn-
lich

ä30

Ähn-
lich

ä30

6Abfrage Liste nach Bild-Typ			Bild-Typ: Infrastruktur / Hoch-&Tiefbau / Verkehr			Anzahl Datensätze	
Bild_Nr	Bild_Bezeichnung	Bild	Motiv - Inhalt	Aufnahmedatum Klassifizierung_T	Aufnahme-Standort Kommentar	Besitzer / Quelle Kürzel - Name	
836	e-pics SIK_01-033236.tif		<p>Fotograf: Bärtschi, Hans-Peter Titel: Rüthi, SBB-Strecke 425 Beschreibung: Datierung: 1991 Physische Beschreibung: Fotografie : Negativ Farbe: schwarz/weiss, Form: Querformat, Mass: 2,4 x 3,6 cm Enthalten in: Arias, SBB 420 Walensee, Sargans-Chur, St. Gallen Rh, 425 Rheintal, SBB 480, 1991.Reportage mit 1 Bildern (alle digitalisiert) Kategorien: Sachfotografien, Rüthi (SG), Bärtschi, Hans-Peter, Stiftung Industriekultur Bildcode: SIK_01-033236 Lizenz: CC BY-SA 4.0 Nutzung: Download und Nutzung frei Bildnachweis: ETH-Bibliothek Zürich Fotograf: Bärtschi, Hans-Peter Siehe Infos auf Bild Nr. 737 (Urheberrechte, Nutzungsbedingungen usw.)</p>	1991	Schluh (Lienz), Blickrichtung Nordost	epi - ETH Zürich e-pics	
							
							
837	e-pics SIK_01-033237.tif		<p>Fotograf: Bärtschi, Hans-Peter Titel: Rüthi, SBB-Strecke 425 Beschreibung: Datierung: 1991 Physische Beschreibung: Fotografie : Negativ Farbe: schwarz/weiss, Form: Querformat, Mass: 2,4 x 3,6 cm Enthalten in: Arias, SBB 420 Walensee, Sargans-Chur, St. Gallen Rh, 425 Rheintal, SBB 483, 1991.Reportage mit 1 Bildern (alle digitalisiert) Kategorien: Rüthi (SG), Architekturfotografien, Bärtschi, Hans-Peter, Stiftung Industriekultur Bildcode: SIK_01-033237 Lizenz: CC BY-SA 4.0 Nutzung: Download und Nutzung frei Bildnachweis: ETH-Bibliothek Zürich Fotograf: Bärtschi, Hans-Peter Siehe Infos auf Bild Nr. 737 (Urheberrechte, Nutzungsbedingungen usw.)</p>	1991	Schluh (Lienz), Blickrichtung Südost	epi - ETH Zürich e-pics	
							
							

6Abfrage Liste nach Bild-Typ		Bild-Typ:	Infrastruktur / Hoch-&Tiefbau / Verkehr			Anzahl Datensätze
Bild_Nr	Bild_Bezeichnung	Bild	Motiv - Inhalt	Aufnahmedatum Klassifizierung_T	Aufnahme-Standort Kommentar	Besitzer / Quelle Kürzel - Name
838	e-pics SIK_01-033238.tif		<p>Fotograf: Bärtschi, Hans-Peter Titel: Rüthi, SBB-Strecke 425 Beschreibung: Datierung: 1991 Physische Beschreibung: Fotografie : Negativ Farbe: schwarz/weiss, Form: Querformat, Mass: 2,4 x 3,6 cm Enthalten in: Arias, SBB 420 Walensee, Sargans-Chur, St. Gallen Rh, 425 Rheintal, SBB 483, 1991.Reportage mit 1 Bildern (alle digitalisiert) Kategorien: Rüthi (SG), Architektur Fotografien, Bärtschi, Hans-Peter, Stiftung Industriekultur Bildcode: SIK_01-033238 Lizenz: CC BY-SA 4.0 Nutzung: Download und Nutzung frei Bildnachweis: ETH-Bibliothek Zürich Fotograf: Bärtschi, Hans-Peter Siehe Infos auf Bild Nr. 737 (Urheberrechte, Nutzungsbedingungen usw.)</p>	1991	<p>Kanalstrasse unterhalb der Schlus- Schleuse (Lienz), Blickrichtung Nordost</p> <p>Kla1 Zuordnung sicher</p> <p>Bildmitte: Binnenkanalkraftwerk Lienz, rechts davon ehemaliger Steg zum unbewachten Bahnübergang, SBB- Überführung Zollstrasse. In der</p>	epi - ETH Zürich e-pics
839	e-pics SIK_01-033239.tif		<p>Fotograf: Bärtschi, Hans-Peter Titel: Rüthi, SBB-Strecke 425 Beschreibung: Datierung: 1991 Physische Beschreibung: Fotografie : Negativ Farbe: schwarz/weiss, Form: Querformat, Mass: 2,4 x 3,6 cm Enthalten in: Arias, SBB 420 Walensee, Sargans-Chur, St. Gallen Rh, 425 Rheintal, SBB 483, 1991.Reportage mit 1 Bildern (alle digitalisiert) Kategorien: Rüthi (SG), Architektur Fotografien, Bärtschi, Hans-Peter, Stiftung Industriekultur Bildcode: SIK_01-033239 Lizenz: CC BY-SA 4.0 Nutzung: Download und Nutzung frei Bildnachweis: ETH-Bibliothek Zürich Fotograf: Bärtschi, Hans-Peter Siehe Infos auf Bild Nr. 737 (Urheberrechte, Nutzungsbedingungen usw.)</p>	1991	<p>Bahnübergang Bahnhofstrasse, Blickrichtung Ost</p> <p>Kla1 Zuordnung sicher</p> <p>Areal der SBB-Station Rüthi (SG) mit St.Valentinskirche auf dem St.Valentinsberg</p>	epi - ETH Zürich e-pics

Ähn-
lich

0

Ähn-
lich

ä30

6Abfrage Liste nach Bild-Typ			Bild-Typ: Infrastruktur / Hoch-&Tiefbau / Verkehr			Anzahl Datensätze
Bild_Nr	Bild_Bezeichnung	Bild	Motiv - Inhalt	Aufnahmedatum Klassifizierung_T	Aufnahme-Standort Kommentar	Besitzer / Quelle Kürzel - Name
842	e-pics SIK_02-01-1514.tif		<p>Fotograf: Reck, Adolf Titel: Bahnhof Rütli SG Beschreibung: Datierung: 1.8.1970 Physische Beschreibung: Fotografie : Negativ Farbe: schwarz/weiss, Form: Querformat, Mass: 6 x 6 cm Enthalten in: Bahnhofinventar 1, 1967-1976. Sammlung mit 1'455 Bildern (alle digitalisiert) Kategorien: Bahnhöfe, Rütli (SG), Architekturfotografien, Stiftung Industriekultur, Reck, Adolf Bildcode: SIK_02-01-1514 Lizenz: CC BY-SA 4.0 Nutzung: Download und Nutzung frei Bildnachweis: ETH-Bibliothek Zürich Fotograf: Reck, Adolf / Siehe Infos auf Bild Nr. 737 (Urheberrechte, Nutzungsbedingungen usw.)</p>	1.8.1970	SBB-Station Rütli (SG), Blickrichtung Nord	epi - ETH Zürich e-pics
				Kla1 Zuordnung sicher	Stationsgebäude, links mit Stellwerk, rechts mit Schuppen und Verladerampe Vergl. Bilder Nr. 837, 838	

Ähnlich

ä30