




6Abfrage Liste nach Bild-Typ

Bild-Typ:

Ereignisse

Anzahl Datensätze

Bild_Nr	Bild_Bezeichnung	Bild	Motiv - Inhalt	Aufnahmedatum Klassifizierung_T	Aufnahme-Standort Kommentar	Besitzer / Quelle Kürzel - Name
143	ruethi_wk_141.tif		Brand von Rüthi und Moos am 21./22. September 1890: Brandruinen im Oberdorf, Blickrichtung Süd gegen Litten-Grossgruppen, links im Hintergrund St.Valentinsberg	1890	Oberdorf	wk - Walter Kobler
				Kla1 Zuordnung sicher	Vergl. Bilder Nr. 144, 146, 162, 236, 237, 446, 447, 696, 697 Vergl. ähnliches Bild Nr. 237 Vergl. Bilder Nr. 622, 623	
144	ruethi_wk_142.tif		Brand von Rüthi und Moos am 21./22. September 1890: Brandruinen im Oberdorf, Blickrichtung West gegen Tobel-Brunnenberg	1890	Oberdorf	wk - Walter Kobler
				Kla1 Zuordnung sicher	Vergl. Bilder Nr. 143, 146, 162, 236, 237, 446, 447, 696, 697 Vergl. identisches Bild Nr. 447 Vergl. Bilder Nr. 622, 623	
146	ruethi_wk_144.tif		Brand von Rüthi und Moos am 21./22. September 1890: Brandruinen im Oberdorf, Blickrichtung Südwest gegen Plona, in der Bildmitte: vom Brand verschontes Haus, vermutlich Liegenschaft Leuestrasse 7	1890	Oberdorf - Wiesli	wk - Walter Kobler
				Kla1 Zuordnung sicher	Vergl. Bilder Nr. 143, 144, 162, 236, 237, 446, 447, 696, 697 Vergl. identisches Bild Nr. 446 Vergl. Bilder Nr. 622, 623	

Ähn-
lich




0



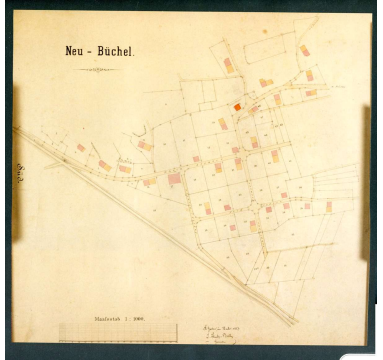
Ähn-
lich

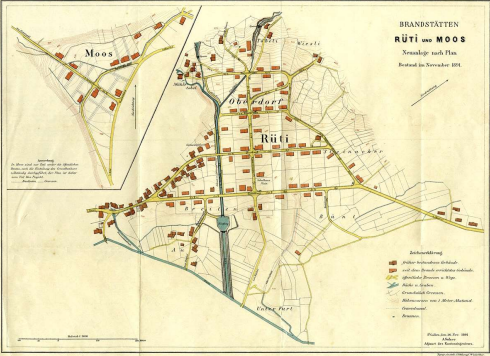
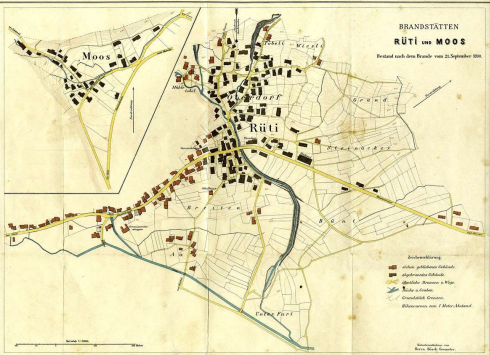
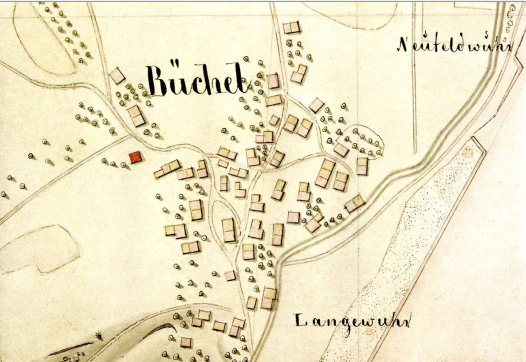
0




Ähn-
lich




0


6Abfrage Liste nach Bild-Typ		Bild-Typ: Ereignisse	Anzahl Datensätze			
Bild_Nr	Bild_Bezeichnung	Bild	Motiv - Inhalt	Aufnahmedatum Klassifizierung_T	Aufnahme-Standort Kommentar	Besitzer / Quelle Kürzel - Name
162	ruethi_hk_160.tif		<p>Brand von Rüthi und Moos am 21./22. September 1890:</p> <p>Brandruinen im Gebiet Kamorstrasse-Oberdorf, Blickrichtung Nord gegen Wiesliim Hintergrund vom Brand verschonte Häuser Töbeli-Steien-Wiesli</p>	1890	Oberdorf	hk - Hans Kobler
Ähnlich	0			Kla1 Zuordnung sicher	Vergl. Bilder Nr. 143, 144, 146, 236, 237, 446, 447, 696, 697 Vergl. Bilder Nr. 622, 623	
184	ruethi_hk_183.tif		<p>Rheinhochwasser 1954: Zollamt Oberbüchel mit alter Holzkastenbrücke über den Werdenberger Binnenkanal. Blickrichtung West.</p> <p>Die Brücke wurde im Zuge des Neubaus der Rheinbrücke Büchel-Bangs in den Jahren 1968/69 abgebrochen.</p> <p>Aufnahme zeigt den Wasserstand des Werdenberger Binnenkanals beim Rheinhochwasser 1954.</p>	22.8.1954	Rheindamm unterhalb des Zollamtes Oberbüchel	hk - Hans Kobler
Ähnlich	0			Kla1 Zuordnung sicher	Vergl. Bilder Nr. 58, 59, 108, 194, 276, 364, 365, 366, 591 Vergl. Bilder vom Rheinhochwasser 1954 Nr. 194, 389, 390, 391, 392, 393, 591 592 593	
194	ruethi_hk_194.tif		<p>Rheinhochwasser 1954: Im Vordergrund überflutetes Gebiet unterhalb des Zollamtes Oberbüchel, in der Bildmitte Rheindamm mit alter niedriger Krone, Rheinholzer nehmen Augenschein, Blickrichtung Ost</p>	22.8.1954	nordöstlich Rest. Löwenburg	hk - Hans Kobler
Ähnlich	0			Kla1 Zuordnung sicher	Vergl. Bilder Nr. 58, 59, 108, 184, 276, 364, 365 Vergl. Bilder vom Rheinhochwasser 1954 Nr. 389, 390, 391, 392, 393	




6Abfrage Liste nach Bild-Typ		Bild-Typ:	Ereignisse	Anzahl Datensätze		
Bild_Nr	Bild_Bezeichnung	Bild	Motiv - Inhalt	Aufnahmedatum Klassifizierung_T	Aufnahme-Standort Kommentar	Besitzer / Quelle Kürzel - Name
236	ruethi_gem_227.tif		Brand von Rüthi und Moos am 21./22. September 1890: Brandruinen im Oberdorf, Blickrichtung Süd, im Hintergrund unbeschädigte Häuser im Äckerli, Litten-Gruppen Quelle: "Pfarrei und Kirche des heiligen Valentin in Rüthi" von A. Kobler, Vikar	1890 Kla1 Zuordnung sicher	Gebiet Grund-Wingert Vergl. Bilder Nr. 143, 144, 146, 162, 237, 446, 447, 696, 697 Vergl. Bilder Nr. 622, 623	gem - Rathaus Gemeindeverwaltung
Ähnlich	0					
237	ruethi_gem_228.tif		Brand von Rüthi und Moos am 21./22. September 1890: Brandruinen im Oberdorf, Blickrichtung Süd gegen Litten-Grossgruppen	1890 Kla1 Zuordnung sicher	Gebiet Grund-Wingert Vergl. Bilder Nr. 143, 144, 146, 162, 236, 446, 447, 696, 697 Vergl. ähnliches Bild Nr. 144 Vergl. Bilder Nr. 622, 623	gem - Rathaus Gemeindeverwaltung
Ähnlich	0					
248	ruethi_gem_238.tif		Dorfbrand von Büchel 1887, 93 Gebäude zerstört: Neu-Büchel, Übersichtskarte von Büchel nach dem Wiederaufbau	um 1890 Kla2 Bereich 1-2 Jahre		gem - Rathaus Gemeindeverwaltung
Ähnlich	0					



6Abfrage Liste nach Bild-Typ			Bild-Typ: Ereignisse			Anzahl Datensätze
Bild_Nr	Bild_Bezeichnung	Bild	Motiv - Inhalt	Aufnahmedatum Klassifizierung_T	Aufnahme-Standort Kommentar	Besitzer / Quelle Kürzel - Name
249	ruethi_gem_239.tif		Brand von Rüthi und Moos am 21./22. September 1890, 216 Gebäude zerstört: Übersichtskarte von Rüthi und Moos nach dem Wiederaufbau: Brandstätten Rüthi und Moos, Neuanlage nach Plan, Bestand im November 1891	um 1891/92		gem - Rathaus Gemeindeverwaltung
Ähnlich	0			Kla2 Bereich 1-2 Jahre	Reproduktion aus der Broschüre "Bericht über den Brand von Rüthi und Moos, Hilfeleistung und der Wiederaufbau"	
250	ruethi_gem_240.tif		Brand von Rüthi und Moos am 21./22. September 1890, 216 Gebäude zerstört : Übersichtskarte der Brandstätten von Rüthi und Moos, Bestand nach dem Brande vom 21. September 1890			gem - Rathaus Gemeindeverwaltung
Ähnlich	0			Kla5 Zuordnung schwierig	Reproduktion aus der Broschüre "Bericht über den Brand von Rüthi und Moos, Hilfeleistung und der Wiederaufbau"	
251	ruethi_gem_241.tif		Dorfbrand von Büchel 1887, 93 Gebäude zerstört: Büchel vor dem Brand (der "alte " Büchel)			gem - Rathaus Gemeindeverwaltung
Ähnlich	0			Kla1 Zuordnung sicher	Plan unter Glas im Besitz der Pol. Gemeinde	


6Abfrage Liste nach Bild-Typ			Bild-Typ: Ereignisse	Anzahl Datensätze		
Bild_Nr	Bild_Bezeichnung	Bild	Motiv - Inhalt	Aufnahmedatum Klassifizierung_T	Aufnahme-Standort Kommentar	Besitzer / Quelle Kürzel - Name
252	ruethi_la_001-1960.tif		Rheinbrücke Oberbüchel-Bangs, Holzkastenbrücke, notwendige Unterhaltsarbeiten an den schwer mitgenommenen Pfeilern, Blick von der Bangser Seite gegen Oberbüchel, PW auf Kiesbank, Brücke erbaut 1909, zerstört bei Föhnsturm 1965. Man beachte die Auswirkung der ausgedehnten Kiesentnahmen im Rhein: Die Fundamentpfähle der Pfeiler ragen wie Stelzen aus dem Wasser.	um 1960	Kiesbank auf der Bangser Seite des Rheins	la - Günter Lampert
Ähnlich		0		Kla2 Bereich 1-2 Jahre	Vergl. Bilder Nr. 253, 254, 255. Kopie aus PowerPoint-Präsentation von Günter Lampert	
253	ruethi_la_002-1960.tif		Rheinbrücke Oberbüchel-Bangs, Holzkastenbrücke, notwendige Unterhaltsarbeiten an den schwer mitgenommenen Pfeilern, Blick von der Bangser Seite gegen Oberbüchel, Handwerker im Einsatz. Detailaufnahme von Bild Nr. 252. Brücke erbaut 1909, zerstört bei Föhnsturm 1965.	um 1960	Kiesbank auf der Bangser Seite des Rheins	la - Günter Lampert
Ähnlich		0		Kla2 Bereich 1-2 Jahre	Vergl. Bilder Nr. 252, 254, 255. Kopie aus PowerPoint-Präsentation von Günter Lampert	
254	ruethi_la_003-1965.tif		Rheinbrücke Oberbüchel-Bangs, Holzkastenbrücke, Totalrevision eines Pfeilers, Blick von der Bangser Seite gegen Oberbüchel. Brücke erbaut 1909, zerstört bei Föhnsturm 1965.	1965	Kiesbank auf der Bangser Seite des Rheins	la - Günter Lampert
Ähnlich		0		Kla1 Zuordnung sicher	Vergl. Bilder Nr. 252, 253, 255. Kopie aus PowerPoint-Präsentation von Günter Lampert	




6Abfrage Liste nach Bild-Typ			Bild-Typ: Ereignisse	Anzahl Datensätze		
Bild_Nr	Bild_Bezeichnung	Bild	Motiv - Inhalt	Aufnahmedatum Klassifizierung_T	Aufnahme-Standort Kommentar	Besitzer / Quelle Kürzel - Name
255	ruethi_la_004.tif		Rheinbrücke Oberbüchel-Bangs, Holzkastenbrücke, Brückenpfeiler in bedenklichem Zustand, zunehmende Ermüdungserscheinungen, Blick von der Bangser Seite gegen Oberbüchelbrücke erbaut 1909, zerstört bei Föhnsturm 1965	vor 1965 Kla3 Bereich um 5 Jahre	Kiesbank auf der Bangser Seite des Rheins Vergl. Bilder Nr. 252, 253, 254Kopie aus PowerPoint-Präsentation von Günter Lampert	la - Günter Lampert
Ähnlich	0					
256	ruethi_la_005-1965.tif		Von einem Föhnsturm zerstörte Holzkastenbrücke Oberbüchel-Bangs, Einsturz am 27. November 1965. Blickrichtung zum Schweizer Zollamt Oberbüchel. Zur Zeit des Unglücks befindet sich glücklicherweise niemand auf der Brücke! Augenzeuge des Ereignisses: Günter Lampert, Nofels, Grenzwachtbeamter auf dem Posten BangsKommentar, zusammengestellt aus Informationen von G. Lampert:27.11.65, 18.30 Uhr - Zahlreiche Besucher des Eishockey-Länderspiels zwischen Österreich und der Schweiz in der neuen Eishalle in Feldkirch benützen den Rheinübergang Büchel-Bangs unbeschadet. Heftiger Föhnsturm! Die Rückkehr nach dem Match über Bangs-Büchel ist nicht mehr möglich - Die Brücke ist zerstört!	1965 Kla1 Zuordnung sicher	Rheinvorland Bangser Seite Vergl. Bild Nr. 257	la - Günter Lampert
Ähnlich	0					
257	ruethi_la_006-1965.tif		Vom einem Föhnsturm zerstörte Holzkastenbrücke Oberbüchel-Bangs, Einsturz am 27. November 1965. Blickrichtung zum Schweizer Zollamt Oberbüchel. Kommentar S. Bild Nr. 256	1965 Kla1 Zuordnung sicher	Rheinvorland Bangser Seite Vergl. Bild Nr. 256	la - Günter Lampert
Ähnlich	0					



6Abfrage Liste nach Bild-Typ			Bild-Typ: Ereignisse	Anzahl Datensätze		
Bild_Nr	Bild_Bezeichnung	Bild	Motiv - Inhalt	Aufnahmedatum Klassifizierung_T	Aufnahme-Standort Kommentar	Besitzer / Quelle Kürzel - Name
258	ruethi_la_007-1966.tif		Neubau der Rheinbrücke Oberbüchel-Bangs in den Jahren 1966/67, Einweihung am 25. November 1967, Blick gegen den Mittleren Büchel, alte Holzkastenbrücke von Föhnsturm am 27.11.1965 zerstört (S. Kommentar Bild Nr. 256)	1966	Rheinvorland Bangser Seite	la - Günter Lampert
Ähnlich		0		Kla1 Zuordnung sicher	Vergl. Bilder Nr. 259, 260, 394	
259	ruethi_la_008-1966.tif		Neubau der Rheinbrücke Oberbüchel-Bangs in den Jahren 1966/67, Einweihung am 25. November 1967, Blick gegen den Mittleren Büchel, alte Holzkastenbrücke von Föhnsturm am 27.11.1965 zerstört (S. Kommentar Bild Nr. 256)	1966	Rheinvorland Bangser Seite	la - Günter Lampert
Ähnlich		0		Kla1 Zuordnung sicher	Vergl. Bilder Nr. 258, 260, 394	
260	ruethi_la_009-1966.tif		Neubau der Rheinbrücke Oberbüchel-Bangs in den Jahren 1966/67, Einweihung am 25. November 1967, Blick gegen den Mittleren Büchel, alte Holzkastenbrücke von Föhnsturm am 27.11.1965 zerstört (S. Kommentar Bild Nr. 256)	1966	Rheinvorland Bangser Seite	la - Günter Lampert
Ähnlich		0		Kla1 Zuordnung sicher	Vergl. Bilder Nr. 258, 259, 394	




6Abfrage Liste nach Bild-Typ		Bild-Typ: Ereignisse	Anzahl Datensätze			
Bild_Nr	Bild_Bezeichnung	Bild	Motiv - Inhalt	Aufnahmedatum Klassifizierung_T	Aufnahme-Standort Kommentar	Besitzer / Quelle Kürzel - Name
279	ruethi_fg_019.tif		Elektrifizierung der SBB-Linie im Rheintal, Bild Foto Gross "11216 Rüthi, St.G. Bahnhof m. Elektr. Zug", festlicher Empfang des Zuges im Bahnhof Rüthi unter Anteilnahme der Bevölkerung	1934		fg - Rathaus Gemeindeverwaltung
Ähnlich						
ä30						
389	ruethi_hb_013.tif		Rainhochwasser 1954: Überschwemmte SBB-Linie im Schluch. Blickrichtung Süd. Die Züge konnten die Stelle für einige Stunden nicht mehr passieren, weil die Gefahr bestand, dass der Bahndamm unterspült werden könnte.	22. Aug. 1954	Schutzdamm Höhe Schluchschleuse des Rheintaler Binnenkanals	hb - Helmut Büchel
Ähnlich						
0						
390	ruethi_hb_014.tif		Rainhochwasser 1954: Überschwemmte SBB-Linie im Schluch. Blickrichtung Südost über die überschwemmten Sennwalder Auen. Im Vordergrund Rheintaler Binnenkanal und SBB-Linie, im Hintergrund Schellenberg / Dreischwestern	22. Aug. 1954	Bergli-Abhang unweit der Schluchschleuse des Rheintaler Binnenkanals	hb - Helmut Büchel
Ähnlich						
0						




6Abfrage Liste nach Bild-Typ			Bild-Typ: Ereignisse			Anzahl Datensätze
Bild_Nr	Bild_Bezeichnung	Bild	Motiv - Inhalt	Aufnahmedatum Klassifizierung_T	Aufnahme-Standort Kommentar	Besitzer / Quelle Kürzel - Name
391	ruethi_hb_015.tif		Rheinhochwasser 1954: überschwemmten Sennwalder Auen. Blickrichtung Südost. Im Vordergrund Schleusenanlage zwischen Werdenberger und Rheintaler Binnenkanal mit SBB-Linie, Wohnhaus des Schleusenwärters, im Hintergrund Schellenberg / Dreischwestern	22. Aug. 1954	Bergli-Abhang	hb - Helmut Büchel
Ähnlich	0			Kla1 Zuordnung sicher	Aufnahme Photo K. Moser, Altstätten	
392	ruethi_hb_016.tif		Rheinhochwasser 1954: Rheinbrücke Oberbüchel-Bangs, Holzkastenbrücke, Blickrichtung Südost Der Bearbeiter Toni Kobler (damals 12-jährig) erinnert sich an das Hochwasser. Die Wassermassen erreichten die Dammkrone bis auf einige zehn Zentimeter. Schaulustige wurden von der Feuerwehr weggewiesen. Ein äusserst kritischer Punkt lag bei der Einmündung des Werdenberger Binnenkanals. Mit Sandsäcken wurde das Durchsickern des Wassers gegen den Winkel im Büchel reduziert.	22. Aug. 1954	Rheindamm auf Höhe des Schweizer Zollgebäudes	hb - Helmut Büchel
Ähnlich	0			Kla1 Zuordnung sicher	Das Niveau des Vorplatzes des ehemaligen Zollgebäudes (Haus Oberbüchel 5) entspricht bis auf einige zehn Zentimeter der	




393	ruethi_hb_017.tif		Rheinhochwasser 1954: Berichterstattung in der Rheintalischen Volkszeitung, Fotomontage aus Kopien des Blattkopfes und des Beitrags zum Rheinhochwasser	22./23. Aug. 1954		hb - Helmut Büchel
Ähnlich	0			Kla1 Zuordnung sicher		


6Abfrage Liste nach Bild-Typ		Bild-Typ: Ereignisse	Anzahl Datensätze			
Bild_Nr	Bild_Bezeichnung	Bild	Motiv - Inhalt	Aufnahmedatum Klassifizierung_T	Aufnahme-Standort Kommentar	Besitzer / Quelle Kürzel - Name
394	ruethi_hb_018.tif		Neubau der Rheinbrücke Büchel-Bangs in den Jahren 1966/67, Einweihung am 25. November 1967, Blick gegen Zollamt Bangs und dem stehen gebliebenen Rest der alten Holzkastenbrücke (zerstört von Föhnsturm am 27.11.1965, S. Kommentar Bild Nr. 256)	1966	Rheindamm südlich des Zollamtes Oberbüchel	hb - Helmut Büchel
Ähnlich		0		Kla1 Zuordnung sicher	Vergl. Bilder Nr. 257, 258, 259	
446	ruethi_gem_rh_003.tif		Brand von Rüthi und Moos am 21./22. September 1890: Brandruinen im Oberdorf, Blickrichtung Südwest gegen Plonain der Bildmitte: vom Brand verschontes Haus, vermutlich Liegenschaft Leuestrasse 7 Das Bild wurde nach Auskunft von R. Hohmeister in den 60er-Jahren als Druckvorlage in einem Beitrag im Jahrbuch "Unser Rheintal" verwendet. Herausgeber: Josef Schöbi (1944-1986), Albert Schöbi (1987-2008), Nicole Schöbi-Büchel (2007-ff)	1890	Oberdorf-Wingert	gem - Rathaus Gemeindeverwaltung
Ähnlich		0		Kla1 Zuordnung sicher	Aufnahme von Dr. Rolf Hohmeister, Bad Ragaz der Pol. Gemeinde geschenkt. Vergl. Bilder Nr. 143, 144, 146, 162, 236, 237, 447 Verol. identisches Bild	
447	ruethi_gem_rh_004.tif		Brand von Rüthi und Moos am 21./22. September 1890: Brandruinen im Oberdorf, Blickrichtung West gegen Tobel-Brunnenberg Das Bild wurde nach Auskunft von R. Hohmeister in den 60er-Jahren als Druckvorlage in einem Beitrag im Jahrbuch "Unser Rheintal" verwendet. Herausgeber: Josef Schöbi (1944-1986), Albert Schöbi (1987-2008), Nicole Schöbi-Büchel (2007-ff)	1890	Oberdorf	gem - Rathaus Gemeindeverwaltung
Ähnlich		0		Kla1 Zuordnung sicher	Aufnahme von Dr. Rolf Hohmeister, Bad Ragaz der Pol. Gemeinde geschenkt. Vergl. Bilder Nr. 143, 144, 146, 162, 236, 237, 446 Verol. identisches Bild	




6Abfrage Liste nach Bild-Typ			Bild-Typ: Ereignisse			Anzahl Datensätze	
Bild_Nr	Bild_Bezeichnung	Bild	Motiv - Inhalt	Aufnahmedatum Klassifizierung_T	Aufnahme-Standort Kommentar	Besitzer / Quelle Kürzel - Name	
542	ruethi_wk_176-1988.tif		Text aus einer Medienorientierung des Gemeinderates Rüthi. Hochwasser vom 16. August 1988: Die Gemeinde Rüthi war stark betroffen. Der Binnenkanal trat in der Nähe des Bahnhofs über die Ufer, viele Kellerräume standen unter Wasser. Die in den Jahren 1982/83 sanierten Verbauungen am Tobelbach bewährten sich und verhinderten Schlimmeres. Der 5000 m3 fassende grosse Semmler bei der Talsperre im Tobel war erst kürzlich ausgebaggert worden. Innert eineinhalb Stunden lagerten sich hier 4000 m3 Geröll und Geschiebe ab. Dennoch wurde der Kiesfang unterhalb der Staatsstrasse auch mit Geröll gefüllt. Grosse Steinbrocken blieben im Dorfbach liegen, ein Teil der Seitenverbauung wurde herausgerissen. Die Strasse im Tobelwald wurde an sämtlichen Stellen, wo sie von Bächen überquert wird, zugeschüttet. Selbst kleinste Rinnsale schwemmen Unmengen von Geschiebe mit, darunter auch respektable Felsbrocken. Vor den zehn oberhalb der Talsperre im Tobel gebauten Treppenverbauungen wurden hohe Gesteinsmassen zurückgestaut. Ohne die durchgeführte Sanierung hätte das Unwetter bestimmt weit grössere Schäden im Dorf angerichtet.	Aug.88 Kla1 Zuordnung sicher	Tobelwaldstrasse unterhalb der Steinliquelle Vergl. Bilder Nr. 544, 545, 546, 547, 548, 549, 550	wk - Walter Kobler	
Ähnlich							0
543	ruethi_wk_177-1999.tif		Hochwasser Rhein und Binnenkanal, Einmündung der Ill in den Rhein im Illspitz	Mai 1999 Kla1 Zuordnung sicher	Schweizer Rheindamm, ca. 1km südwestlich vom Zollamt Oberriet Vergl. Bilder Nr. 543, 545, 546, 547, 548, 549, 550	wk - Walter Kobler	
Ähnlich							0

6Abfrage Liste nach Bild-Typ			Bild-Typ: Ereignisse			Anzahl Datensätze
Bild_Nr	Bild_Bezeichnung	Bild	Motiv - Inhalt	Aufnahmedatum Klassifizierung_T	Aufnahme-Standort Kommentar	Besitzer / Quelle Kürzel - Name
544	ruethi_wk_178-1999.tif		Hochwasser Binnenkanal, Moorhof umgeben von Wasserflächen	Mai 1999	Färschstrasse unterhalb Breiten	wk - Walter Kobler
				Kla1 Zuordnung sicher	Vergl. Bilder Nr. 543, 544, 546, 547, 548, 549, 550	
Ähnlich	ä15					
545	ruethi_wk_179-1999.tif		Hochwasser Binnenkanal, Überschwemmtes Gebiet Bahnhofstrasse-Neue Welt	Mai 1999	Färschstrasse unterhalb Breiten	wk - Walter Kobler
				Kla1 Zuordnung sicher	Vergl. Bilder Nr. 543, 544, 545, 547, 548, 549, 550	
Ähnlich	ä15					
546	ruethi_wk_180-1999.tif		Hochwasser Binnenkanal, Überschwemmtes Gebiet Bahnhofstrasse-Neue Welt, Tankbaufirma Paul Kobler gefährdet	Mai 1999	linksseitige Uferstrasse (Kanalstrasse)	wk - Walter Kobler
				Kla1 Zuordnung sicher	Vergl. Bilder Nr. 543, 544, 545, 546, 548, 549, 550	
Ähnlich	0					

6Abfrage Liste nach Bild-Typ		Bild-Typ: Ereignisse	Anzahl Datensätze			
Bild_Nr	Bild_Bezeichnung	Bild	Motiv - Inhalt	Aufnahmedatum Klassifizierung_T	Aufnahme-Standort Kommentar	Besitzer / Quelle Kürzel - Name
547	ruethi_wk_181-1999.tif		Hochwasser Binnenkanal, Überschwemmtes Gebiet Bahnhofstrasse-Neue Welt, Gasthaus Kamor im Wasser	Mai 1999 Kla1 Zuordnung sicher	linksseitige Uferstrasse (Kanalstrasse) Vergl. Bilder Nr. 543, 544, 545, 546, 547, 549, 550	wk - Walter Kobler
Ähnlich		<input type="text" value="0"/>				
548	ruethi_wk_182-1999.tif		Hochwasser Binnenkanal, Überschwemmtes Gebiet Bahnhofstrasse-Neue Welt, Gefährdung im Bereich von Schneider Korbwaren	Mai 1999 Kla1 Zuordnung sicher	linksseitige Uferstrasse (Kanalstrasse) Vergl. Bilder Nr. 543, 544, 545, 546, 547, 548, 550	wk - Walter Kobler
Ähnlich		<input type="text" value="0"/>				
549	ruethi_wk_183-1999.tif		Hochwasser Binnenkanal, Überschwemmtes Gebiet Bahnhofstrasse-Neue Welt, Brücke der Bahnhofstrasse mit wenigen Zentimetern freiem Durchlass	Mai 1999 Kla1 Zuordnung sicher	linksseitige Uferstrasse (Kanalstrasse) Vergl. Bilder Nr. 543, 544, 545, 546, 547, 548, 549	wk - Walter Kobler
Ähnlich		<input type="text" value="0"/>				

6Abfrage Liste nach Bild-Typ			Bild-Typ: Ereignisse			Anzahl Datensätze
Bild_Nr	Bild_Bezeichnung	Bild	Motiv - Inhalt	Aufnahmedatum Klassifizierung_T	Aufnahme-Standort Kommentar	Besitzer / Quelle Kürzel - Name
590	ruethi_gg_011-1954.tif		<p>Rheinhochwasser 1954: Zollamt Oberbüchel mit alter Holzkastenbrücke über den Werdenberger Binnenkanal. Blickrichtung West. Die Brücke wurde im Zuge des Neubaus der Rheinbrücke Büchel-Bangs in den Jahren 1968/69 abgebrochen.</p> <p>Aufnahme zeigt den Wasserstand des Werdenberger Binnenkanals beim Rheinhochwasser 1954.</p>	22.8.1954	<p>alte, niedrige Rheindamm-Krone östlich des Zollamtes Oberbüchel</p> <p>Vergl. Bilder vom Rheinhochwasser 1954 Nr. 184,194, 389, 390, 391, 392, 393, 592, 593</p>	gg - Guido Göldi sel.
	Ähnlich	<input type="text" value="0"/>				
591	ruethi_gg_012-1954.tif		<p>Rheinhochwasser 1954: Kastenbrücke Grenzübergang Oberbüchel, Blickrichtung Ost</p>	22.8.1954	<p>alte, niedrige Rheindamm-Krone südlich des Zollamtes Oberbüchel</p> <p>Vergl. Bilder vom Rheinhochwasser 1954 Nr. 184,194, 389, 390, 391, 392, 393, 591, 593</p>	gg - Guido Göldi sel.
	Ähnlich	<input type="text" value="0"/>				
592	ruethi_gg_013-1954.tif		<p>Rheinhochwasser 1954: Blick vom Zollamt Oberbüchel rheinaufwärts Richtung Süden</p>	22.8.1954	<p>alte, niedrige Rheindamm-Krone südlich des Zollamtes Oberbüchel</p> <p>Vergl. Bilder vom Rheinhochwasser 1954 Nr. 184,194, 389, 390, 391, 392, 393, 591, 592</p>	gg - Guido Göldi sel.
	Ähnlich	<input type="text" value="0"/>				

6Abfrage Liste nach Bild-Typ			Bild-Typ: Ereignisse	Anzahl Datensätze		
Bild_Nr	Bild_Bezeichnung	Bild	Motiv - Inhalt	Aufnahmedatum Klassifizierung_T	Aufnahme-Standort Kommentar	Besitzer / Quelle Kürzel - Name
601	ruethi_tk_030-2015.tif		<p>Letzttagstempel Poststelle Rüthi Schliessung der Poststelle im Rathaus Rüthi, Weiterführung als Postagentur im Verkaufsladen Volg im Haus Zentrum, Staatsstrasse 100</p>	13. Mai 2015		tk - Toni Kobler
<p>Ähnlich</p> <p>0</p>						
621	ruethi_ze_003.tif	<p>Fotos Zeller Bäckerei</p> <p>Texte zusammengestellt aus Beat Zellers Familienalbum und persönlichen Auskünften</p> <p>Vergleich der Bilder IMG_001/IMG_002:</p> <p>Auf Bild 1 fehlt das Firmenschild an der Hauswand zur Ausstrasse, ein Foto dafür, das es vor Bild 2 aufgenommen werden im Haus und die Kinder auf Bild 2 zeigen sind ab auf Bild 1. Nach Auskunft von Beat Zeller stammt das Bild 2 mit der 10-köpfigen Familie Zeller-Hofmeister etwa aus dem Jahr 1922. Die jüngsten Mädchen auf dem Bild sind umlagig 1920 und 1921.</p> <p>Folgerung: Bild 1 stammt aus dem Jahr 1919 (beim Besitzeszentr der Liegenschaft)</p> <p>Bäckerei-Konditorei Zeller 1919-1994</p> <p>(Hintergeschichte aus dem Familienalbum, mit Ergänzungen)</p> <p>Beim Dorfbrand von Rüthi, 1890, fielen alle Bäckereien dem Feuer zum Opfer. Um der Versorgung der Bevölkerung zu begegnen, richtete man im damaligen Bauernhaus in der oberen Au, das vom Feuer verschont geblieben war, in aller Eile eine Bäckerei ein. Ein wärschaffter Holzofen wurde in der Stube eingebaut und die einstige Nebenstube diente als Backstube. Einschliessen konnte man von der Küche her.</p> <p>Im Mai 1919 erlangte Bäckereimeister Emil Zeller wiederum diese Bäckerei mit höherem Landbesitz. Nach Beendigung des zweiten Weltkrieges und der Aufhebung der Rationierung konnte das bisher übliche Sortiment laufend erweitert werden. Um mehr Platz zu schaffen, entschloss sich Vater Emil Zeller im Jahre 1920, die Backstube ebenerdig in den ehemaligen Turkt und Wägerschaf zu verlegen. Ein neuer, moderner Dampfbackofen, Marke Anschütz, wurde eingebaut.</p> <p>Am 1. Januar 1953 verkaufte Emil Zeller die gesamte Liegenschaft mit Bäckerei und Landwirtschaft an seinen Sohn Beat (*). Dieser hatte zuvor in seinen Geschäftsreisen an verschiedenen Stellen auswärts weitere Berufsmöglichkeiten gewonnen. Das Geschäft, als Familienbetrieb geführt, konnte durch Überbau und Erweiterungen im Laufe der folgenden Jahre aus dem neuen Erdgeschoss angepasst werden.</p> <p>1970 Umbau der Backstube und Einbau eines Ofens Marke Naisotherm (Rösti). 1975: Erweiterung der bisherigen Backstube. 1988 Umbau des Verkaufsladens.</p> <p>* Vater Emil Zeller zog ins Haus seiner zweiten Ehefrau (Witwele Lisa) im Ackerli.</p>	<p>Kommentar</p> <p>Bäckerei Zeller im Zusammenhang mit dem Dorfbrand von 1890</p>		ze - Beat Zeller	
<p>Ähnlich</p> <p>0</p>						
622	ruethi_ze_004.tif	<p>Dorfbrand von Rüthi, 21. September 1890.</p> <p>In der Schreckensnacht des Bettlages fielen 297 Fische dem Feuer zum Opfer. Darunter waren auch alle 9 Bäckereien. Um der Versorgung der Bevölkerung zu begegnen, richtete man im damaligen Bauernhaus in der oberen Au, das vom Feuer verschont geblieben war, in aller Eile eine Bäckerei ein. Ein wärschaffter Holzofen wurde in der Stube eingebaut und die einstige Nebenstube diente als Backstube. Einschliessen in den Ofen musste man von der Küche her.</p> <p>Auf dem Grundbuchamt kann der damalige Hausbesitzer vielleicht ermittelt werden. Ein gewisser Hobi und ein Kobler Leo waren Bäcker; beide gingen Konkurs. Mein Vater ergänzte das Geschäft 1919.</p> <p>Nebenbei: Diese Bäckerei blieb bis 1950 so. Ich absolvierte da die Bäckerlehre!</p> <p>Freundliche Grüsse: Beat</p>	<p>Kommentar</p> <p>Bäckerei Zeller im Zusammenhang mit dem Dorfbrand von 1890</p>	um 1919		ze - Beat Zeller
<p>Ähnlich</p> <p>0</p>						

6Abfrage Liste nach Bild-Typ		Bild-Typ: Ereignisse	Anzahl Datensätze			
Bild_Nr	Bild_Bezeichnung	Bild	Motiv - Inhalt	Aufnahmedatum Klassifizierung_T	Aufnahme-Standort Kommentar	Besitzer / Quelle Kürzel - Name
678	ruethi_gg_016_DSC_0031.tif		Ortsmuseum: Eröffnung der Sonderschau zum Gedenken an die Dorfbrände von Büchel (1887) und Rüthi-Moos (1890) am 10. Sept. 2016: Feuerwehrlaute in historischen Uniformen mit der Handspritze auf der Anfahrt zur Brandstelle auf dem Platz vor dem Ortsmuseum "Schwärzerles-Theres-Huus"	10.09.2016	Büchelstrasse, Platz vor dem Ortsmuseum "Schwärzerles-Theres-Huus"	gg - Guido Göldi sel.
Ähnlich		0		Kla1 Zuordnung sicher		
696	ruethi_gem_267.tif		Karte aus der Mappe "Rüti, Urkunden, Gächter Oswald, Rosenbergstr. 77 (St.Gallen)", Archiv der Politischen Gemeinde Rüthi Brand von Rüthi und Moos am 21./22. September 1890: Brandruinen im Oberdorf, Blick vom Biffert gegen Osten auf das Trümmerfeld. Vereinzelt unversehrte Gebäude: Mühltoibel, Leue, Töbeli, in der Bildmitte der markante Ochsen, dahinter Richtung Blatten abfliessend der Lienzbach. Im Hintergrund die Eisenbahnlinie der SBB, dahinter der Rhein.	1890	Biffert	gem - Rathaus Gemeindeverwaltung
Ähnlich		0		Kla1 Zuordnung sicher	Vergl. Bilder Nr. 143, 144, 146, 162, 236, 237, 446, 447, 697	
697	ruethi_gem_268.tif		Karte aus der Mappe "Rüti, Urkunden, Gächter Oswald, Rosenbergstr. 77 (St.Gallen)", Archiv der Politischen Gemeinde Rüthi Brand von Rüthi und Moos am 21./22. September 1890: Brandruinen im Oberdorf, Blick vom Gruppen gegen Norden auf das zerstörte Oberdorf, das Zentrum des Dorfbrandes. Vom Brand verschont zwei Häuser an der heutigen Brunnenbergstrasse: Nr. 7 und Nr. 20, im Hintergrund Wiesli und Plöli.	1890	Gruppen	gem - Rathaus Gemeindeverwaltung
Ähnlich		0		Kla1 Zuordnung sicher	Vergl. Bilder Nr. 143, 144, 146, 162, 236, 237, 446, 447, 696	