


















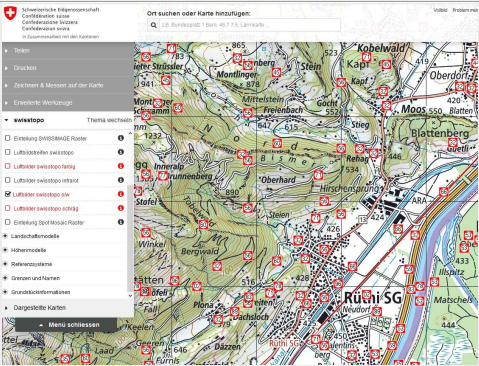
6Abfrage Liste nach Bild-Typ		Bild-Typ: Diverses / Historisches	Anzahl Datensätze			
Bild_Nr	Bild_Bezeichnung	Bild	Motiv - Inhalt	Aufnahmedatum Klassifizierung_T	Aufnahme-Standort Kommentar	Besitzer / Quelle Kürzel - Name
73	ruethi_wk_069.tif		Postbureau Rüthi und Wirtschaft Hirschen vor dem Brand 1890 an der alten Landstrasse, Standort des heutigen Mehrfamilienhauses Kamorstrasse 14/14a (früher "Enderlis")	Kla5 Zuordnung schwierig	Originalgemälde im Archiv der Gemeinde Rüthi Vergl. Bilder Nr. 240, 397	wk - Walter Kobler
Ähnlich		0				
170	ruethi_hk_168.tif		Ansichtskarte "Gruss aus Oberbüchel. Wirtschaft z. Löwenburg. Besitzer K. Ruppauer" Pferdegespann vor dem Gebäude, grosse Speichenräder eisenbereift	unbekannt		hk - Hans Kobler
Ähnlich		0			Kla5 Zuordnung schwierig	
203	ruethi_hk_203.tif		Ansichtskarte "Rheinüberfahrt Rüthi-Bangs", Verlag von Karl Moosmann, Feldkirch, No. 4122", Rheinfähre Oberbüchel mit Rheinwuhr, Giebel des Zollgebäudes, kurzer Grusstext in altdeutscher Schrift, unterzeichnet mit KarlKommentar aus der privaten Dokumentation von Günter Lampert, Nofels: Fährbetrieb urkundlich belegt seit 1124, vom eidg. Grenzzoll als Anlade- und Ausladeplatz für Waren aber nie anerkannt, vor allem benutzt, wenn wichtigere Fähren rheinauf- und -abwärts nicht passierbar waren. Als letzter Fährmann amtegte Kaspar Büchel von Bühel, gest. 1920.	unbekannt	Rheinwuhr auf der Bangser Seite	hk - Hans Kobler
Ähnlich		0			Kla5 Zuordnung schwierig	Vergl. Bilder Nr. 359, 596



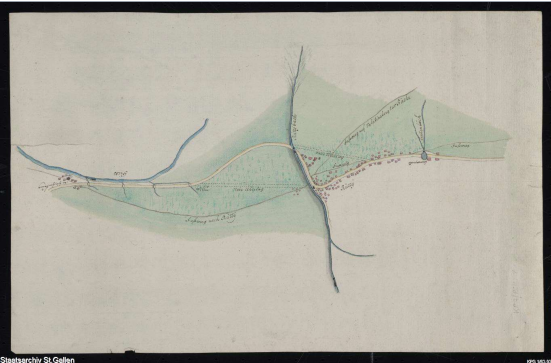
6Abfrage Liste nach Bild-Typ		Bild-Typ: Diverses / Historisches	Anzahl Datensätze			
Bild_Nr	Bild_Bezeichnung	Bild	Motiv - Inhalt	Aufnahmedatum Klassifizierung_T	Aufnahme-Standort Kommentar	Besitzer / Quelle Kürzel - Name
204	ruethi_hk_204.tif		Ansichtskarte "Bangs-Oberbüchel-Lienz - Rheinbrücke", alte Kasten-Rheinbrücke, Holzkonstruktion, erbaut 1909, zerstört bei Föhnsturm 1965, Rhein mit niedrigem Wasserstand, besetztes Ponton im Vordergrund, vermutlich im Einsatz als Fähre, Blickrichtung Ost, im Hintergrund Übersaxen-Dünserberg	unbekannt Kla5 Zuordnung schwierig	Rheinwuh auf Schweizer Seite Brücke von Föhnsturm im Jahre 1965 zerstört	hk - Hans Kobler
Ähnlich	0					
234	ruethi_gem_225.tif		St.Valentinsberg um 1860, Quelle: "Pfarrei und Kirche des heiligen Valentin in Rüthi" von A. Kobler, Vikar, Separatdruck aus dem "Sonntagsgruss" der Rheintalischen Volkszeitung, Altstätten, 1938	um 1860 Kla1 Zuordnung sicher	Gebiet Stocken 1858 Inbetriebnahme der Eisenbahnlinie Rheineck-Chur Vergl. im Besonderen Bild Nr. 575 (Ölgemälde von 1899)	gem - Rathaus Gemeindeverwaltung
Ähnlich	ä10					
235	ruethi_gem_226.tif		Rüthi im Rheintal um 1840, Original Aquatinta von Schmidt und Salathé	um 1840 Kla1 Zuordnung sicher	Blattenberg ausführliche Bildlegende in "Gemeinde Rüthi, Ortsbilder und Bauten", Seite 22	gem - Rathaus Gemeindeverwaltung
Ähnlich	ä05					

6Abfrage Liste nach Bild-Typ		Bild-Typ: Diverses / Historisches			Anzahl Datensätze		
Bild_Nr	Bild_Bezeichnung	Bild	Motiv - Inhalt	Aufnahmedatum Klassifizierung_T	Aufnahme-Standort Kommentar	Besitzer / Quelle Kürzel - Name	
239	ruethi_gem_230.tif		<p>Ölbild des alten Postbüros mit Wirtschaft z. Hirschen vor dem Dorfbrand von 1890, entstanden um das Jahr 1880, Standort des Gebäudes an der alten Landstrasse, entspricht dem Haus Kamorstrasse 14/14a Ecke Kamorstrasse/Steinackerstrasse, Schwarzweiss-Reproduktion mit Digitalkamera von T. Kobler</p> <p>Widmung auf der Gemälderückseite: Geschenk d. pol. Gde. Rüthi Rhtl. von Frau Büchel-Kolb, ehemalige Posthalterin in Rüthi, Ausführung durch Dr. med. Albert Büchel, als Student</p> <p>Darstellung: Altes Gasthaus z. Hirschen mit Postbureau vor dem Brand von Rüthi 12. Sept. 1942, Gemeindeammann A. Kobler</p>		Kla5 Zuordnung schwierig	Gemälde im Besitz der Pol. Gemeinde, archiviert im Werkhof Vergl. Bilder Nr. 240, 73, 397	gem - Rathaus Gemeindeverwaltung
Ähnlich	0						
240	ruethi_tk_009.tif		<p>Ölbild des alten Postbüros mit Wirtschaft z. Hirschen vor dem Dorfbrand von 1890, entstanden um das Jahr 1880, Standort des Gebäudes an der alten Landstrasse, entspricht dem Haus Kamorstrasse 14/14a Ecke Kamorstrasse/Steinackerstrasse, Farbproduktion mit Digitalkamera von T. Kobler</p> <p>Widmung auf der Gemälderückseite: Geschenk d. pol. Gde. Rüthi Rhtl. von Frau Büchel-Kolb, ehemalige Posthalterin in Rüthi, Ausführung durch Dr. med. Albert Büchel, als Student</p> <p>Darstellung: Altes Gasthaus z. Hirschen mit Postbureau vor dem Brand von Rüthi 12. Sept. 1942, Gemeindeammann A. Kobler</p>		Kla5 Zuordnung schwierig	Gemälde im Besitz der Pol. Gemeinde, archiviert im Werkhof Vergl. Bilder Nr. 239, 73, 397	tk - Toni Kobler
Ähnlich	0						
359	ruethi_kb_rheinfähre.tif		<p>Ansichtskarte mit der Rheinfähre "Rheinüberfahrt Rüthi-Bangs, Verlag von Karl Moosmann, Feldkirch. No. 4122, Blick vom österreichischen auf das Schweizer Ufer, Hintergrund der Karte bzw. Horizontlinie retuschiert</p>	um 1910		kb - Kurt Büchel sel.	
Ähnlich	0				Kla5 Zuordnung schwierig	Sammlung Kurt Büchel, Grusskarte mit Text, Poststempel "RÜTHI (ST. GALLEN)", 17. IV.11.XII Vergl. Bilder Nr. 203, 596	

6Abfrage Liste nach Bild-Typ		Bild-Typ: Diverses / Historisches	Anzahl Datensätze			
Bild_Nr	Bild_Bezeichnung	Bild	Motiv - Inhalt	Aufnahmedatum Klassifizierung_T	Aufnahme-Standort Kommentar	Besitzer / Quelle Kürzel - Name
528	ruethi_wk_162-1969.tif		Poststempel 9464 Rüthi zur Einweihung von Post und Rathaus am 16. August 1969	1969		wk - Walter Kobler
Ähnlich						
0						
541	ruethi_wk_175-1988.tif		SBB-Brücke über den Rheintalischen Binnenkanal an der Grenze zu Oberriet Ostseite der Brücke kurz vor dem Kraftwerk Blatten Oberriet, Blickrichtung Nordwest, im Hintergrund Blattenberg	1988	Einmündung der Kanalstrasse in die Werkstrasse	wk - Walter Kobler
Ähnlich						
ä30						
556	ruethi_hb_052.tif		Plona, Kern der Siedlung, Aufnahme vor dem Bau der Kapelle, Blickrichtung West	um 1935	Hang unterhalb Dätzen	hb - Helmut Büchel
Ähnlich						
0						

6Abfrage Liste nach Bild-Typ			Bild-Typ: Diverses / Historisches			Anzahl Datensätze
Bild_Nr	Bild_Bezeichnung	Bild	Motiv - Inhalt	Aufnahmedatum Klassifizierung_T	Aufnahme-Standort Kommentar	Besitzer / Quelle Kürzel - Name
557	ruethi_hb_053.tif		Alpenrose Plona, Wirte-Ehepaar Emil und Marie Heeb-Kobler	um 1935		hb - Helmut Büchel
				Kla4 Bereich um 10 Jahre	Vergl. Bilder Nr. 559, 560, 561	
Ähnlich						
0						
558	ruethi_hb_054.tif		Alpenrose Plona mit neuem Hauseingang, Wirte-Ehepaar Emil und Marie Heeb-Kobler (nicht auf dem Bild)	um 1960		hb - Helmut Büchel
				Kla4 Bereich um 10 Jahre	Vergl. Bilder Nr. 558, 560, 561	
Ähnlich						
0						
559	ruethi_hb_055.tif		Alpenrose Plona, Halle über dem offenen Plonerbach, Wirte-Ehepaar Emil und Marie Heeb-Kobler	um 1940		hb - Helmut Büchel
				Kla4 Bereich um 10 Jahre	Vergl. Bilder Nr. 558, 559, 561	
Ähnlich						
0						

6Abfrage Liste nach Bild-Typ		Bild-Typ: Diverses / Historisches			Anzahl Datensätze	
Bild_Nr	Bild_Bezeichnung	Bild	Motiv - Inhalt	Aufnahmedatum Klassifizierung_T	Aufnahme-Standort Kommentar	Besitzer / Quelle Kürzel - Name
560	ruethi_hb_056.tif		Alpenrose Plona mit noblen Gästen, Wirte-Ehepaar Emil und Marie Heeb-Kobler	um 1940	Kla4 Bereich um 10 Jahre Vergl. Bilder Nr. 558, 559, 560	hb - Helmut Büchel
Ähnlich		0				
595	ruethi_gem_rh_005.tif		"Fähre über den Rhein bei Rüthi" (sign. S. Franz), Holzstich gerahmt Vermerk auf der Rückseite: Antiker Holzstich um 1870, Handwerklicher Passpartouts, Rahmen übereck echtvergoldet Motiv: vollbesetztes Rheinfährschiff, 2 Männer (Gehilfen des Fährmanns oder Mitreisende?), welche das Boot an einem über den Rhein gespannten Seil über den Fluss bewegen, Gruppe von 4 Frauen u. Kindern sitzend, 2 Pferde mit Führer, eines der Tiere trinkt aus dem Fluss, an vorderster Stelle Fährmann mit Stake, idyllische Darstellung	um 1870	Kla4 Bereich um 10 Jahre Geschenk von Dr. Rolf Hohmeister an die Gemeinde Rüthi Vergl. Bilder Nr. 203, 359	gem - Rathaus Gemeindeverwaltung
Ähnlich		0				
644	ruethi_sw_0-swisstopo benutzeroberflä		geo.admin.ch Luftbilder schwarzweiss (Bundesamt für Landestopografie swisstopo): Die Karte von geo.admin.ch ist eine intuitive Anwendung für die Suche, Anzeige und Nutzung von Informationen geografischer Art. Sie ermöglicht die interaktive Darstellung von Karten und eingeblendeten Fachdaten mit Hilfe eines standardmässigen Web-Browsers. Link für den Kartenausschnitt der Region Rüthi mit Links zu schwarz-weiss Luftbildern: https://map.geo.admin.ch/?topic=swisstopo&layers=ch.swisstopo.lubis-luftbilder_schwarzweiss&bgLayer=ch.swisstopo.pixelkarte-farbe&layers_timestamp=99991231&lang=de&X=241152.92&Y=758553.85&zoom=7&catalogNodes=1430	06.03.2017	Kla1 Zuordnung sicher Auszug aus den Nutzungsbedingungen Siehe Bild Nr. 646: "ruethi_st_0-swisstopo Rechtliches.jpg"	swt - swisstopo
Ähnlich		ä33				

6Abfrage Liste nach Bild-Typ		Bild-Typ: Diverses / Historisches	Anzahl Datensätze			
Bild_Nr	Bild_Bezeichnung	Bild	Motiv - Inhalt	Aufnahmedatum Klassifizierung_T	Aufnahme-Standort Kommentar	Besitzer / Quelle Kürzel - Name
650	ruethi_online	Bildersuche Staatsarchiv S	Staatsarchiv St.Gallen: Online Bildersuche, Eingabemaske http://www.staatsarchiv.sg.ch/home.html	8.3.2017		sta - St.Gallen Staatsarchiv
					Kla1 Zuordnung sicher	Alle Rechte beim Staatsarchiv St.Gallen: http://www.staatsarchiv.sg.ch/home.html
653	ruethi_sta_A_481_10.02-10	1906.tif	Staatsarchiv St.Gallen Signatur: A 481/10.02-10 Titel: Rheintaler Binnenkanal, Brücke der Schweizerischen Bundesbahnen SBB zwischen Oberriet und Rütli Entstehungszeitraum: ca. 1906 - ca. 1915 Ostseite der Brücke kurz vor dem Kraftwerk Blatten Oberriet, Blickrichtung Nordwest, im Hintergrund Blattenberg	um 1910	Einmündung der Kanalstrasse in die Werkstrasse	sta - St.Gallen Staatsarchiv
					Kla3 Bereich um 5 Jahre	Alle Rechte beim Staatsarchiv St.Gallen: http://www.staatsarchiv.sg.ch/home.html Vergl. Bild Nr. 524 von 1988
657	ruethi_sta_KPG_1_63.03	1810.tif	Staatsarchiv St.Gallen Signatur: KPG 1/63.03 Titel: Hauptstrasse (Hirschensprung-Rütli-Oberer Weier): Strassenprojekt, Situationsplan Entstehungszeitraum: ca. 1810	um 1810	Rütli	sta - St.Gallen Staatsarchiv
					Kla1 Zuordnung sicher	Alle Rechte beim Staatsarchiv St.Gallen: http://www.staatsarchiv.sg.ch/home.html Snapshot

Ähnlich

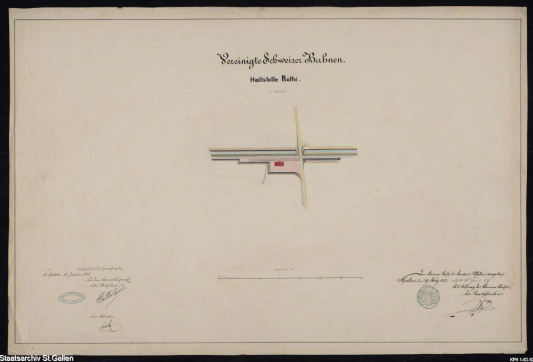
ä33

Ähnlich

ä30

Ähnlich

ä33

6Abfrage Liste nach Bild-Typ			Bild-Typ: Diverses / Historisches			Anzahl Datensätze
Bild_Nr	Bild_Bezeichnung	Bild	Motiv - Inhalt	Aufnahmedatum Klassifizierung_T	Aufnahme-Standort Kommentar	Besitzer / Quelle Kürzel - Name
658	ruethi_sta_KPH_1_63.2	1858.tif	<p>Staatsarchiv St.Gallen Signatur: KPH 1/63.2 Titel: Stationsstrasse: Neubauprojekt eines Stationsgebäudes für die Vereinigten Schweizerbahnen, Situationsplan, Haltstelle Rüthi. Im Rheinthal. Entstehungszeitraum: zwischen 16.01.1858 und 22.01.1858 Anhaltspunkte zur Datierung des Blattes liefern einerseits der Bleistiftvermerk "ersetzt 16° Jänner 58", andererseits die auf dem Blatt festgehaltenen Sichtungsvermerke der Vereinigten Schweizerbahnen vom 22. Januar 1858 bzw. des Kleinen Rates des Kantons St.Gallen vom 29. März 1858. Das Projekt gelangte gleichen Jahres zur Ausführung (Streckeneröffnung Rheineck-Sargans-Chur: 1. Juli 1858). Angaben zu Inhalt und Struktur Format B x H (cm):47.5 x 74.3 (Bildgrösse mit Rahmen) Massstab: 1:1000 Technik: Federzeichnung, aquarelliert Enthält: Südostorientierte Darstellung des zwischen Rüthi und Lienz geplanten Bahnareals mit Roteintrag des projektierten Stationsgebäudes</p>	1858	Rüthi	sta - St.Gallen Staatsarchiv
						
Ähnlich		ä33				
				Kla1 Zuordnung sicher	Alle Rechte beim Staatsarchiv St.Gallen: http://www.staatsarchiv.sg.ch/home.html Snapshot	

6Abfrage Liste nach Bild-Typ			Bild-Typ: Diverses / Historisches			Anzahl Datensätze
Bild_Nr	Bild_Bezeichnung	Bild	Motiv - Inhalt	Aufnahmedatum Klassifizierung_T	Aufnahme-Standort Kommentar	Besitzer / Quelle Kürzel - Name

659 ruethi_sta_KPL_2_06.01 1777.tif






Staatsarchiv St.Gallen
 Signatur: KPL 2/06.01
 Titel: Flusslauf zwischen Buchsergiessen-Mündung und Büchel (Gemeinde Rüthi): Wuhrkarte (Römer-Karte, Handkopie)
 Originaltitel: Geometrischer Grundriss des an der Herrschaft Sax vorbeÿ lauffenden Rheinstrohms, samt an den beyden Uffern desselben angelegten Wuhrunen und anstossenden Güteren, aus hochoberkeitlichem Befehl aufgenommen den 21. 8bris Ao 1769 und verfertigt den 11. Maÿ 1770. Von Joh. Conr. Römer - Ingen: Hbtm: Copiert von Hs: Caspar Vögelj Maurer.
 Entstehungszeitraum: 1777
 Weitgehend getreue zeitgenössische Handkopie der 1769/70 vom Zürcher Ingenieur-Hauptmann Johann Conrad Römer (1724-1779) angefertigten Karte (vgl. KPH 2/06.01). Die (ungesicherte) Datierung gemäss Kaiser 1990, S. 34.
 Angaben zu Inhalt und Struktur
 Format B x H (cm):47.7 x 142.2 (Blattgrösse)
 Massstab: Schuhe (1:10'000)
 Technik: Federzeichnung, aquarelliert
 Enthält: Kräftig polychromierte, westorientierte Darstellung von hohem Detaillierungsgrad, das Einzugsgebiet des Rheins zwischen der Mündung des Buchsergiessens und Büchel (Gemeinde Rüthi) festhaltend; mit Visualisierung der Geländebeschaffenheit und Bodennutzung sowie Eintrag der Strassen, Gebäude und sämtlicher Wuhrvorrichtungen. Titel oben links, Massstab unten links, Windrose im Kartenbildzentrum.


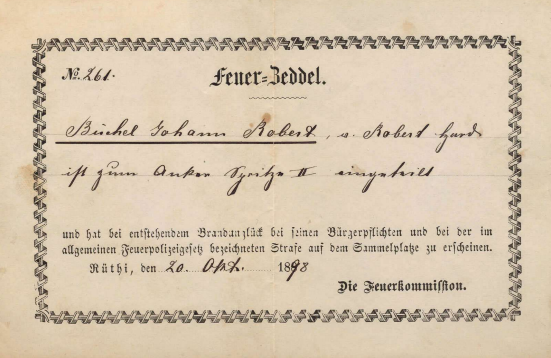
1777
 Rüthi
 sta - St.Gallen
 Staatsarchiv
 Kla1 Zuordnung
 sicher
 Alle Rechte beim
 Staatsarchiv St.Gallen:
<http://www.staatsarchiv.sg.ch/home.html>
 Snapshot

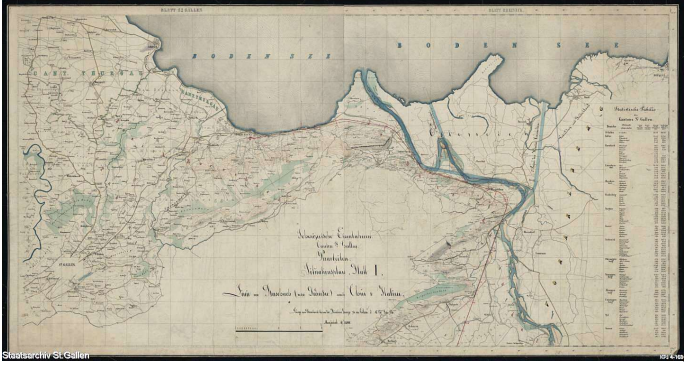
Ähnlich

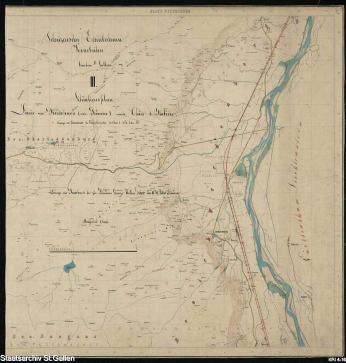
ä33

6Abfrage Liste nach Bild-Typ			Bild-Typ: Diverses / Historisches			Anzahl Datensätze
Bild_Nr	Bild_Bezeichnung	Bild	Motiv - Inhalt	Aufnahmedatum Klassifizierung_T	Aufnahme-Standort Kommentar	Besitzer / Quelle Kürzel - Name
660	ruethi_sta_KPL_3_2	1855.tif	<p>Staatsarchiv St.Gallen Signatur: KPL 3/2 Titel: Altstätten (Lienz) und Rüthi: Eisenbahn-Projekt der Südostbahn (Rheintal-Linie), Situationsplan, Originaltitel: Süd-Ost-Bahn Situations-Plan Gemeinden Lienz & Rüthi Entstehungszeitraum: 11.01.1855 Mit Sichtungsvermerk des Kleinen Rates des Kantons St.Gallen vom 26. Februar 1855. Das Projekt gelangte unter den am 1. Mai 1857 gegründeten Vereinigten Schweizerbahnen, die die Schweizerische Südostbahn im Zuge der ersten Bauarbeiten übernommen hatten, 1858 zur Ausführung (Streckeneröffnung Rheineck-Sargans-Chur: 1. Juli 1858). VerfertigerIn: Aufnahme (und Zeichnung?): Hemans, George Willoughby (1814-1885), Oberingenieur, London, und Heppel, J. M. Angaben zu Inhalt und Struktur Format B x H (cm): 49 x 273.8 (Blattgrösse) Massstab: 1:2000 Technik: Federzeichnung in zwei Farben, aquarelliert Enthält: Nordwestorientierte Darstellung mit Wiedergabe der Strassen und Häuser sowie Roteintrag der projektierten Bahnstrecke einschliesslich der Brücken, Durchlasse und der teils in separaten Detailplänchen festgehaltenen Bahnübergänge.</p>	1855	Rüthi	sta - St.Gallen Staatsarchiv
				Kla1 Zuordnung sicher	Alle Rechte beim Staatsarchiv St.Gallen: http://www.staatsarchiv.sg.ch/home.html Snapshot	
Ähnlich		0				

6Abfrage Liste nach Bild-Typ		Bild-Typ: Diverses / Historisches	Anzahl Datensätze			
Bild_Nr	Bild_Bezeichnung	Bild	Motiv - Inhalt	Aufnahmedatum Klassifizierung_T	Aufnahme-Standort Kommentar	Besitzer / Quelle Kürzel - Name
831	e-pics PK_014341.tif		<p>Fotograf: Unbekannt Titel: Plonen mit Hohen Kästen Beschreibung: Blick nach Westen (W), unten: Weiler Plona in Lienz, über der Mitte: Kamor Trestenkopf, links über Mitte: Hoher Kasten. Poststempel 4.12.1907 Datierung: vor 4.12.1907 Physische Beschreibung: Postkarte Farbe: farbig, Form: Hochformat, Mass: 9 x 14 cm Enthalten in Kategorien: Appenzeller Alpen, Gebirge (Berge + Pässe), Ansichtensammlung, Unbekannt, Lienz (SG), Ortsansichten, Orte Bildcode: PK_014341 Lizenz: Public Domain Mark Nutzung: Download und Nutzung frei Bildnachweis: ETH-Bibliothek Zürich, Bildarchiv/Stiftung Luftbild Schweiz / Fotograf: Swissair Photo AG Siehe Infos auf Bild Nr. 737 (Urheberrechte, Nutzungsbedingungen usw.)</p>	vor Dezember 1907	Ammansweid, Blickrichtung West	epi - ETH Zürich e-pics
Ähnlich						
0						
833	e-pics SIK_01-002850.tif		<p>Fotograf: Bärtschi, Hans-Peter Titel: Rüthi (SG), Besichtigungszug der IRR, Lokomotive "Säntis" Beschreibung: Internationale Rheinregulierung (IRR); Lokomotive "Säntis", erbaut von E. Stadler Datierung: 1967-1967 Physische Beschreibung: Fotografie : Negativ Farbe: schwarz/weiss, Form: Querformat, Mass: 2,4 x 3,6 cm Enthalten in: Kieszug, Personen - Aufnahmen, Rheinuferbahnexkursion, 1967. Reportage mit 37 Bildern (alle digitalisiert) Kategorien: Sachfotografien, Rüthi (SG), Bärtschi, Hans-Peter, Stiftung Industriekultur, Industriekultur Bildcode: SIK_01-002850 Lizenz: CC BY-SA 4.0 Nutzung: Download und Nutzung frei Bildnachweis: ETH-Bibliothek Zürich Fotograf: Bärtschi, Hans-Peter Siehe Infos auf Bild Nr. 737 (Urheberrechte, Nutzungsbedingungen usw.)</p>	1967	Steinbruch Oberbüchel: Endstation der Transportbahn der	epi - ETH Zürich e-pics
Ähnlich						
0						

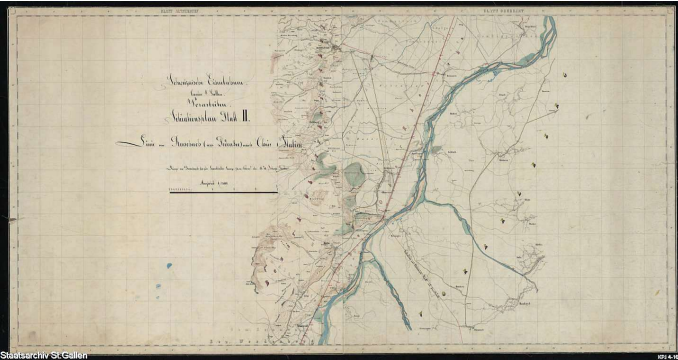
6Abfrage Liste nach Bild-Typ		Bild-Typ: Diverses / Historisches			Anzahl Datensätze	
Bild_Nr	Bild_Bezeichnung	Bild	Motiv - Inhalt	Aufnahmedatum Klassifizierung_T	Aufnahme-Standort Kommentar	Besitzer / Quelle Kürzel - Name
848	ruethi_hb_070.tif		Turnverein Rüthi: Medaille zur Fahnenweihe 1930	1930		hb - Helmut Büchel
Ähnlich		0			Kla1 Zuordnung sicher	
849	ruethi_hb_071.tif		Feuer-Zettel für Johann Büchel Enderlis Feuerwehr-Aufgebot	1898		hb - Helmut Büchel
Ähnlich		0			Kla1 Zuordnung sicher	

861	ruethi_sta_KPJ 4-169-1.tif		Online Archivkatalog des Staatsarchivs St. Gallen Kantonskarte: Eisenbahnprojekte (Rheintal-Linie und Rapperswil-Ziegelbrücke-Weesen) und Gewässerkorrektions-Projekte (Eschmann-Karte 1:25'000) Signatur:KPJ 4/169 Signatur Archivplan:KPJ 4/169 Entstehungszeitraum:1846 - 1849 Angaben zu Inhalt und Struktur: Format B x H (cm):63 x 120.5 bzw. 62.8 x 60.2 (je Blattgrösse) Massstab:1:25'000 Technik:Federzeichnungen in zwei Farben, aquarelliert Enthält:Höhenkurvendarstellung Alle Rechte beim Staatsarchiv St.Gallen Snapshot		Karte 1 von 3: Raum Bodensee- Unterrheintal Kartengruppe Bilder	sta - St.Gallen Staatsarchiv
Ähnlich		ä33		Kla3 Bereich um 5 Jahre	Es handelt sich um ein Blatt der unter Johannes Eschmann (1802-1852) erarbeiteten u. nach ihm benannten St.Galler Kantonskarte im Massstab 1:25'000	

6Abfrage Liste nach Bild-Typ		Bild-Typ: Diverses / Historisches	Anzahl Datensätze			
Bild_Nr	Bild_Bezeichnung	Bild	Motiv - Inhalt	Aufnahmedatum Klassifizierung_T	Aufnahme-Standort Kommentar	Besitzer / Quelle Kürzel - Name
862	ruethi_sta_KPJ 4-169-2.tif		<p>Online Archivkatalog des Staatsarchivs St. Gallen Kantonskarte: Eisenbahnprojekte (Rheintal-Linie und Rapperswil-Ziegelbrücke-Weesen) und Gewässerkorrektions-Projekte (Eschmann-Karte 1:25'000) Signatur:KPJ 4/169 Signatur Archivplan:KPJ 4/169 Entstehungszeitraum:1846 - 1849 Angaben zu Inhalt und Struktur: Format B x H (cm):63 x 120.5 bzw. 62.8 x 60.2 (je Blattgrösse) Massstab:1:25'000 Technik:Federzeichnungen in zwei Farben, aquarelliert Enthält:Höhenkurvendarstellung Alle Rechte beim Staatsarchiv St.Gallen Snapshot</p>	Kla3 Bereich um 5 Jahre	<p>Karte 2 von 3: Raum Werdenberg Kartengruppe Bilder 861/862/863</p> <p>Es handelt sich um ein Blatt der unter Johannes Eschmann (1802-1852) erarbeiteten u. nach ihm benannten St.Galler Kantonskarte im Massstab 1:25'000</p>	sta - St.Gallen Staatsarchiv

Ähnlich

ä33

863	ruethi_sta_KPJ 4-169-3.tif		<p>Online Archivkatalog des Staatsarchivs St. Gallen Kantonskarte: Eisenbahnprojekte (Rheintal-Linie und Rapperswil-Ziegelbrücke-Weesen) und Gewässerkorrektions-Projekte (Eschmann-Karte 1:25'000) Signatur:KPJ 4/169 Signatur Archivplan:KPJ 4/169 Entstehungszeitraum:1846 - 1849 Angaben zu Inhalt und Struktur: Format B x H (cm):63 x 120.5 bzw. 62.8 x 60.2 (je Blattgrösse) Massstab:1:25'000 Technik:Federzeichnungen in zwei Farben, aquarelliert Enthält:Höhenkurvendarstellung Alle Rechte beim Staatsarchiv St.Gallen Snapshot Kommentar TK: Man beachte den geplanten Anschluss der ÖBB-Arlberglinie auf Höhe Blattenberg zwischen den Stationen Rüthi und Oberriet</p>	Kla3 Bereich um 5 Jahre	<p>Karte 3 von 3: Raum Oberrheintal-Rüthi Kartengruppe Bilder 861/862/863</p> <p>Es handelt sich um ein Blatt der unter Johannes Eschmann (1802-1852) erarbeiteten u. nach ihm benannten St.Galler Kantonskarte im Massstab 1:25'000</p>	sta - St.Gallen Staatsarchiv
-----	----------------------------	--	---	-------------------------	--	---------------------------------


Ähnlich

ä33

6Abfrage Liste nach Bild-Typ			Bild-Typ: Diverses / Historisches			Anzahl Datensätze
Bild_Nr	Bild_Bezeichnung	Bild	Motiv - Inhalt	Aufnahmedatum Klassifizierung_T	Aufnahme-Standort Kommentar	Besitzer / Quelle Kürzel - Name
864	ruethi_geo_übersichtsplan_1_25000.tif		www.ruethi.ch GEOPORTAL Rüthi SG KARTENAUSWAHL Historische Karten Übersichtsplan 1:100000 (ÜP10) Kt. Snapshot A4	um 1990	Kla2 Bereich 1-2 Jahre	geo - Geoportal GEOINFO IT AG Politische Gemeinde Rüthi mit Gemeindegrenze, Plan nachgeführt bis ca. 1990

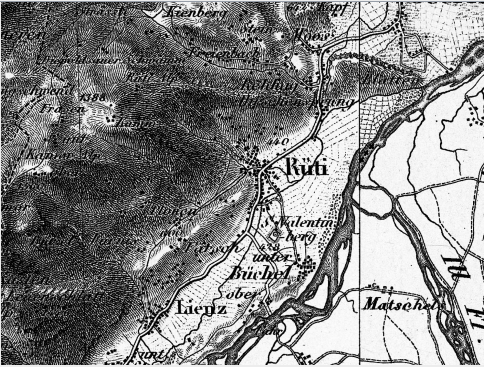
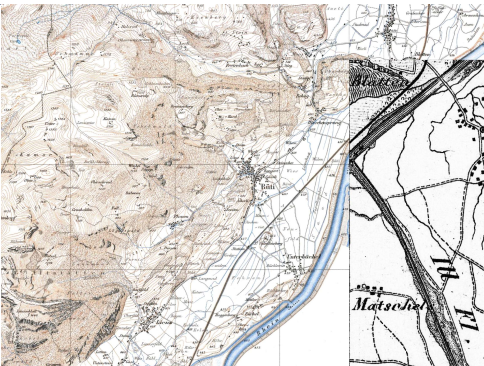
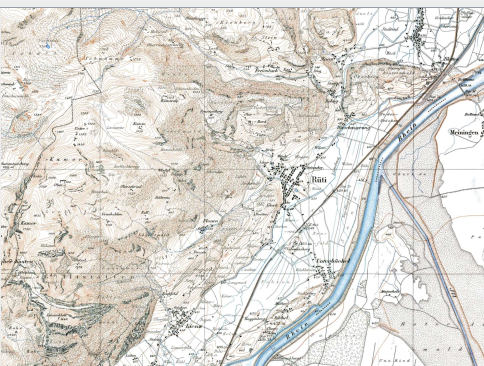
Ähnlich




ä33

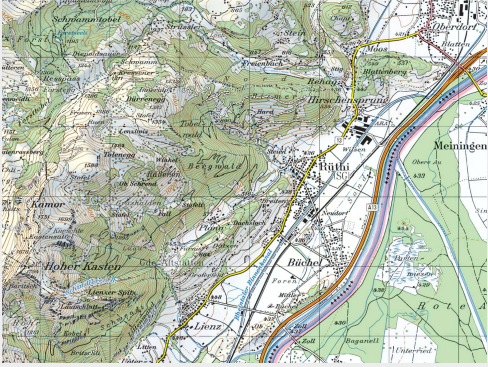
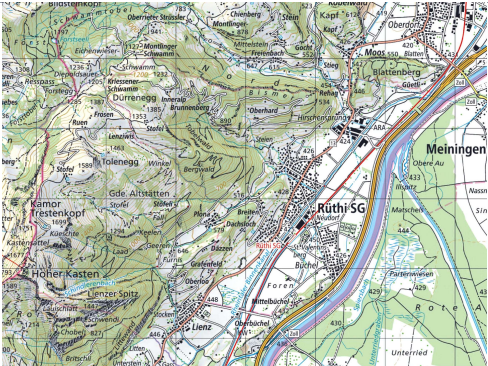
866	ruethi_swt_Zeitreise-1855-2018.tif		Zeitreise - Kartenwerke Machen Sie mit den topografischen Karten von swisstopo eine Reise durch die Zeit und verfolgen Sie fast 175 Jahre Kartengeschichte der Schweiz. Sogar bis in die Zeit vor der Gründung des Schweizerischen Bundesstaats. Sie können virtuell bis zurück ins Jahr 1844 reisen, dem Erscheinungsjahr der ersten Dufourkarte. Das Bundesamt für Landestopografie swisstopo hat seit seiner Gründung durch Guillaume-Henri Dufour im Jahre 1838 drei amtliche Landeskartenwerke produziert: die Topographische Karte der Schweiz 1:100'000 (Dufourkarte), den Topographischen Atlas der Schweiz 1:25'000 / 1:50'000 (Siegfriedkarte) und die Landeskarte der Schweiz in verschiedenen Massstäben. Die Gesamtheit dieser Bestände bildet ein Kulturgut von nationaler Bedeutung, das als «topographisches Landschaftsgedächtnis der Schweiz» bezeichnet werden kann. Mit der «Zeitreise» lässt sich der Landschaftswandel anhand dieser Kartenwerke auf interaktive Weise erfahren.		Kla1 Zuordnung sicher	Reihe von 8 Snapshots aus "Zeitreise - Kartenwerke" von swisstopo. Entwicklung von Landschaft/Siedlung und Kartentechnik am Beispiel der Gemeinde	swt - swisstopo
-----	------------------------------------	---	---	--	--------------------------	--	-----------------

Ähnlich

ä33

6Abfrage Liste nach Bild-Typ		Bild-Typ: Diverses / Historisches			Anzahl Datensätze	
Bild_Nr	Bild_Bezeichnung	Bild	Motiv - Inhalt	Aufnahmedatum Klassifizierung_T	Aufnahme-Standort Kommentar	Besitzer / Quelle Kürzel - Name
867	ruethi_swt_zeitreise 1855.tif		<p>Hintergrundinformationen zur Dufourkarte: Die topographische Karte der Schweiz 1:100'000 (Dufourkarte) ist das erste amtliche Kartenwerk, das die Schweiz landesweit abdeckt. Sie wurde zwischen 1845 und 1865 publiziert und entstand damit parallel zum Bundesstaat. Text swisstopo. Vollständige Info: https://www.swisstopo.admin.ch/de/wissen-fakten/karten-und-mehr/historische-kartenwerke/dufourkarte.html</p>		<p>PDF-Kopie aus swisstopo "Zeitreise-Kartenwerke" https://www.swisstopo.ch</p> <p>Gemeinde Rütli ums Jahr 1855 Bildfolge Nr. 867 - 874</p>	swt - swisstopo
Ähnlich	ä33			Kla1 Zuordnung sicher		
868	ruethi_swt_zeitreise 1890.tif		<p>Hintergrundinformation zur Siegfriedkarte Mit dem Topographischen Atlas der Schweiz 1:25 000/1:50 000 (Siegfriedkarte) wurden die Originalaufnahmen publiziert, welche als Grundlage für die Erstellung der Dufourkarte dienen. Gestützt auf zwei Bundesgesetze von 1868 erschien dieser zwischen 1870 und 1926. Die Siegfriedkarte ist das Resultat einer engen Zusammenarbeit zwischen Bund und Kantonen. Text swisstopo. Vollständige Info: https://www.swisstopo.admin.ch/de/wissen-fakten/karten-und-mehr/historische-kartenwerke/siegfriedkarte.html</p>		<p>PDF-Kopie aus swisstopo "Zeitreise-Kartenwerke" https://www.swisstopo.ch</p> <p>Während Schweizer Gebiet von der neue Siegfriedkarte abgedeckt ist, orientiert sich Österreich-Ungarn immer noch an der alten Kartentechnik</p>	swt - swisstopo
Ähnlich	ä33			Kla1 Zuordnung sicher		
869	ruethi_swt_zeitreise 1910.tif		<p>"Das Kartenbild ist mit der Geländedarstellung anhand von Höhenkurven von wissenschaftlicher Nüchternheit geprägt. Internationale Beachtung fand vor allem die Felsdarstellung, bei denen einzelne Topografen aufgrund ihrer geologischen Kenntnisse grossartige Leistungen erzielten..." Text swisstopo. Abschnitt "Würdigung" https://www.swisstopo.admin.ch/de/wissen-fakten/karten-und-mehr/historische-kartenwerke/siegfriedkarte.html</p>		<p>PDF-Kopie aus swisstopo "Zeitreise-Kartenwerke" https://www.swisstopo.ch</p> <p>Gleiche Kartenqualität beidseits des Rheins (Vorarlberg: Gebiet Meiningen-Rankweil) Bildfolge Nr. 867 - 874</p>	swt - swisstopo
Ähnlich	ä33			Kla1 Zuordnung sicher		

6Abfrage Liste nach Bild-Typ		Bild-Typ: Diverses / Historisches			Anzahl Datensätze	
Bild_Nr	Bild_Bezeichnung	Bild	Motiv - Inhalt	Aufnahmedatum Klassifizierung_T	Aufnahme-Standort Kommentar	Besitzer / Quelle Kürzel - Name
870	ruethi_swt_zeitreise 1950.tif		<p>Hintergrundinformationen zu den Landeskarten Die heute gültigen Landeskarten der Schweiz basieren auf dem Bundesgesetz von 1935. Diese in verschiedenen Masstäben erstellten Landeskartenwerke lösten die Dufour- und Siegfriedkarte sowie ihre Nebenkarten ab. Ab dem Jahr 1944 werden nur noch Luftaufnahmen für die Kartenherstellung verwendet. Text swisstopo. Vollständige Info: https://www.swisstopo.admin.ch/de/wissen-fakten/karten-und-mehr/historische-kartenwerke/landeskarte.html</p>		<p>PDF-Kopie aus swisstopo "Zeitreise-Kartenwerke" https://www.swisstopo</p> <p>Zwei Farben werden verwendet: Braun zur Geländedarstellung mit Höhenkurven, blau für Gewässer</p> <p>Bildfolge Nr. 867 - 874</p>	swt - swisstopo
Ähnlich	ä33					
871	ruethi_swt_zeitreise 1962.tif		<p>Landeskarte der Schweiz, vierfarbige Ausgabe mit Reliefton, Grünfärbung der Waldgebiete</p>		<p>PDF-Kopie aus swisstopo "Zeitreise-Kartenwerke" https://www.swisstopo</p> <p>Bildfolge Nr. 867 - 874</p>	swt - swisstopo
Ähnlich	ä33					
872	ruethi_swt_zeitreise 1980.tif		<p>Inhaltlich hat sich das Kartenbild praktisch nicht verändert, bis auf die plastische Darstellung des Geländes. Schattierungen werden in der Kartografie dazu eingesetzt. Für den Laien gut sichtbar: Der allgemeine Braunton in der Schattierung der Landeskarte aus den 60er-Jahren ist einem lichten Grauton gewichen. Die Karte wirkt jetzt plastischer.</p>		<p>PDF-Kopie aus swisstopo "Zeitreise-Kartenwerke" https://www.swisstopo</p> <p>Bildfolge Nr. 867 - 874</p>	swt - swisstopo
Ähnlich	ä33					

6Abfrage Liste nach Bild-Typ			Bild-Typ: Diverses / Historisches	Anzahl Datensätze		
Bild_Nr	Bild_Bezeichnung	Bild	Motiv - Inhalt	Aufnahmedatum Klassifizierung_T	Aufnahme-Standort Kommentar	Besitzer / Quelle Kürzel - Name
873	ruethi_swt_zeitreise 2000.tif		<p>Die sog. Neue Landeskarte: Mit dem Neuaufbau erfolgten Anpassungen in der Darstellung. Die Lesbarkeit der Karte wurde verbessert: Eine neue Schrift wird verwendet und Objekte wie beispielsweise Bahnen und Strassen sind durch eine farbliche Differenzierung leichter lesbar.</p>		<p>PDF-Kopie aus swisstopo "Zeitreise-Kartenwerke" https://www.swisstop.ch</p> <p>Kla1 Zuordnung sicher</p>	swt - swisstopo
874	ruethi_swt_zeitreise 2018.tif		<p>O. Forte: Die neue Landeskarte der Schweiz 1:25'000: "Gute Kartengrafik ist kein Selbstzweck Das Bundesamt für Landestopografie swisstopo hat 2014 begonnen die Landeskarte 1:25'000 der Schweiz mit einer neuen Kartengrafik zu publizieren. Die sichtbaren Veränderungen sind der kleinere Teil einer umfassenden Erneuerung, die der veränderten Nutzung topografischer Karten durch GIS, Web und die mobilen Anwendungen Rechnung tragen und damit den Weg eines klassischen Kartenwerkes in die Zukunft ebnen." GIS: Informationssystem zur Erfassung, Bearbeitung, Organisation, Analyse und Präsentation räumlicher Daten</p>		<p>PDF-Kopie aus swisstopo "Zeitreise-Kartenwerke" https://www.swisstop.ch</p> <p>Kla1 Zuordnung sicher</p> <p>Farben erleichtern neu die Lesbarkeit von Karten, beispielsweise Grenzen, Gewässerbezeichnungen, Namen von Bahnhöfen usw.</p> <p>Bildfolge Nr. 867 - 874</p>	swt - swisstopo

Ähnlich

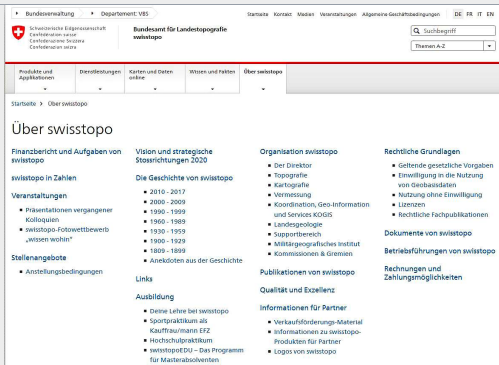
ä33

Ähnlich

ä33

Bild_Nr	Bild_Bezeichnung	Bild	Motiv - Inhalt	Aufnahmedatum Klassifizierung_T	Aufnahme-Standort Kommentar	Besitzer / Quelle Kürzel - Name
---------	------------------	------	----------------	------------------------------------	--------------------------------	------------------------------------

875 ruethi_swt_über swisstopo online.tif



<https://www.swisstopo.admin.ch/de/swisstopo/geschichte.html>

Die Geschichte von swisstopo wurde 1838 durch Guillaume-Henri Dufour in Carouge/Genf als Bureau topographique fédéral gegründet und veröffentlichte ab 1845 das erste landesweite amtliche Kartenwerk. Heute ist swisstopo Teil des VBS, dem Eidgenössischen Departement für Verteidigung, Bevölkerungsschutz und Sport, und erfüllt sowohl militärische wie zivile Aufgaben. swisstopo ist das Kompetenz-zentrum für Geoinformation der Schweizerischen Eidgenossenschaft. Die Geschichte von swisstopo als Dokument: PDF, 24 Seiten, 251 KB, de Bundesamt für Landestopografie swisstopo, Seftigenstrasse 264, Postfach, 3084 Wabern Tel. +41 58 469 01 11

Kla1 Zuordnung sicher

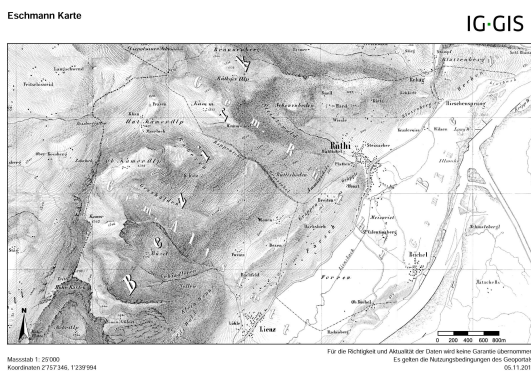
Snapshot "Über swisstopo" <http://www.swisstopo.ch> anpassen

swt - swisstopo

Ähnlich

ä33

885 ruethi_geo_histor-eschmannkarte.tif



www.ruethi.ch
GEOPORTAL Rüthi SG
KARTENAUSWAHL
Historische Karten
Eschmannkarte 1:25000
Snapshot A4

um 1820

geo - Geportal
GEOINFO IT AG

Kla5 Zuordnung schwierig

Politische Gemeinde Rüthi mit Grenzverlauf in der ersten Hälfte des 19. Jahrhunderts

Ähnlich

0

6Abfrage Liste nach Bild-Typ			Bild-Typ: Diverses / Historisches			Anzahl Datensätze
Bild_Nr	Bild_Bezeichnung	Bild	Motiv - Inhalt	Aufnahmedatum Klassifizierung_T	Aufnahme-Standort Kommentar	Besitzer / Quelle Kürzel - Name
911	ruethi_tk_063 collage 1943.tif		<p>Rückbau und Wiederaufbau von zwei Landwirtschaftsgebäuden: Umsiedlung vom Oberdorf in den Unterfurt</p> <p>Das frei gewordene Gelände nutzte Johann Göldi, Gründer und Besitzer der Säntis-Batteriefabrik als Landreserve zur Erweiterung der Produktionsstätte.</p>	1943		tk - Toni Kobler
Ähnlich	0			Kla1 Zuordnung sicher	Visualisierung der Umsiedlung in einer Collage mit Ausschnitten aus dem Plan vom Wiederaufbau Rüthis nach dem Dorfbrand 1890 und einer	
913	ruethi_wb_015-1932.jpg		<p>Rheintalische Volkszeitung vom 5. Juli 1953</p> <p>Jubiläumsausgabe zu "Elfhundert Jahre Altstätten 853-1953"</p> <p>Inserate von Unternehmern aus Rüthi</p> <p>Anton Göldi: "Uhremachers Toni" mit mehreren Geschäftsbereichen, Handel mit Nähmaschinen und Fahrrädern, Velo-Reparaturwerkstatt, Verkauf von Uhren und Schmuck, Einnehmerei der St.Gallischen Kantonalbank</p> <p>Daneben war Uhremachers Toni ein passionierter Fischer.</p>	1953		wb - Werner Büchel
Ähnlich	0			Kla1 Zuordnung sicher	Vergl. Bild Nr. 914	
914	ruethi_wb_016-1953.jpg		<p>Rheintalische Volkszeitung vom 5. Juli 1953</p> <p>Jubiläumsausgabe zu "Elfhundert Jahre Altstätten 853-1953"</p> <p>Inserate von Unternehmern aus Rüthi</p> <p>Büchel Söhne: "Schniider Büchels" beim Hirschen, Staatsstrasse 116, Mass-Schneiderei, kleiner Verkaufsladen für Rauchwaren (eine Art Kiosk)</p> <p>Riedweg: Möbelhandlung in den Räumen der heutigen Kolb Elektro AG, Staatsstrasse 110</p>	1953		wb - Werner Büchel
Ähnlich	0			Kla1 Zuordnung sicher	Vergl. Bild Nr. 913	